

NIVOMETRI - TEMPERATURE - VENTO
Zona B

Ayas - Alpe Aventure - Quota 2080 m s.l.m.
Champorcher - Petit-Mont-Blanc - Quota 1640 m s.l.m.
Gressoney-Saint-Jean - Bieltschocke - Quota 1370 m s.l.m.
Champorcher - Rifugio Dondena - Quota 2181 m s.l.m.
Fénis - Lavodilec - Quota 2250 m s.l.m.
Gressoney-la-Trinité - Eselbode - Quota 1642 m s.l.m.
Gressoney-la-Trinité - Gabiet - Quota 2379 m s.l.m.
Gressoney-Saint-Jean - Weissmatten - Quota 2038 m s.l.m.
Informazioni ...

NIVOMETRI - TEMPERATURE - VENTO

Zona B

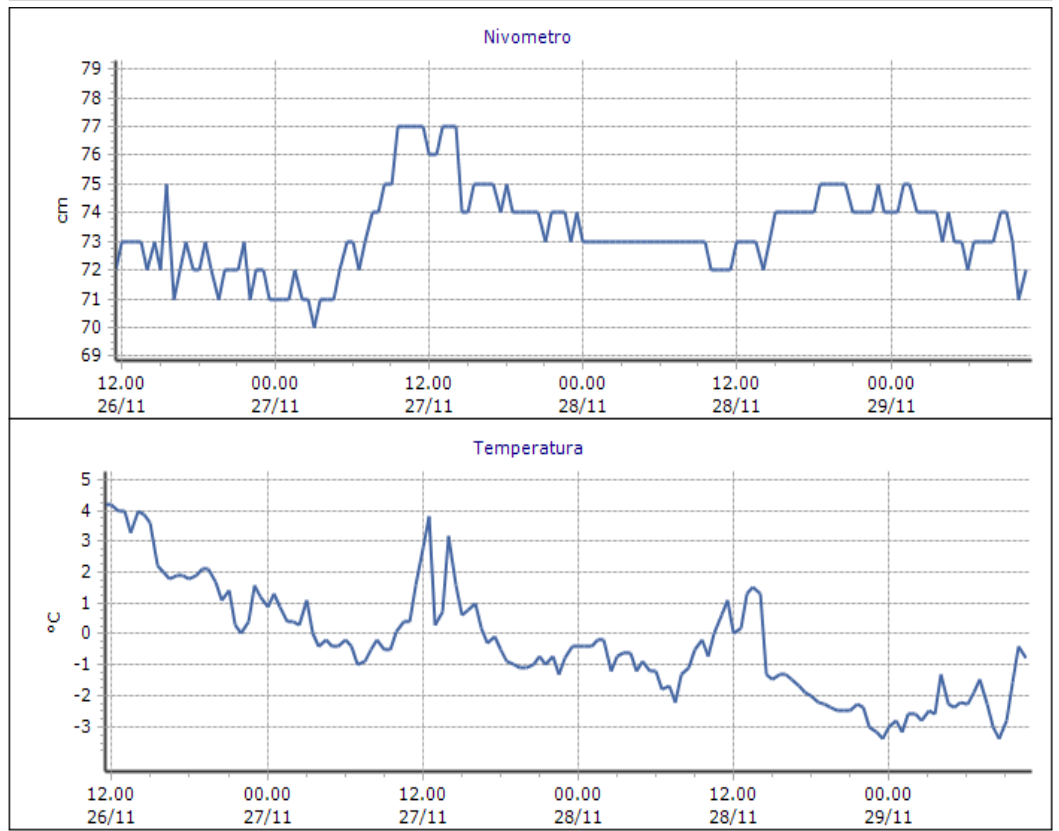
Ayas - Alpe Aventine - Quota 2080 m s.l.m.

DATI RILEVATI

Ultime 24 ore

Ora (locale)	Temp (°C)	Nivo (cm)
28 - 12.00	0.2	73.0
28 - 13.00	1.5	73.0
28 - 14.00	1.3	73.0
28 - 15.00	-1.3	74.0
28 - 16.00	-1.3	74.0
28 - 17.00	-1.7	74.0
28 - 18.00	-2.0	75.0
28 - 19.00	-2.3	75.0
28 - 20.00	-2.5	75.0
28 - 21.00	-2.3	74.0
28 - 22.00	-2.4	74.0
28 - 23.00	-3.2	75.0
29 - 00.00	-2.8	74.0
29 - 01.00	-2.6	75.0
29 - 02.00	-2.6	74.0
29 - 03.00	-2.5	74.0
29 - 04.00	-1.3	74.0
29 - 05.00	-2.2	73.0
29 - 06.00	-1.9	73.0
29 - 07.00	-1.5	73.0
29 - 08.00	-3.0	74.0
29 - 09.00	-1.6	74.0
29 - 10.00	-0.4	72.0
29 - 11.00		

Grafici 72 ore



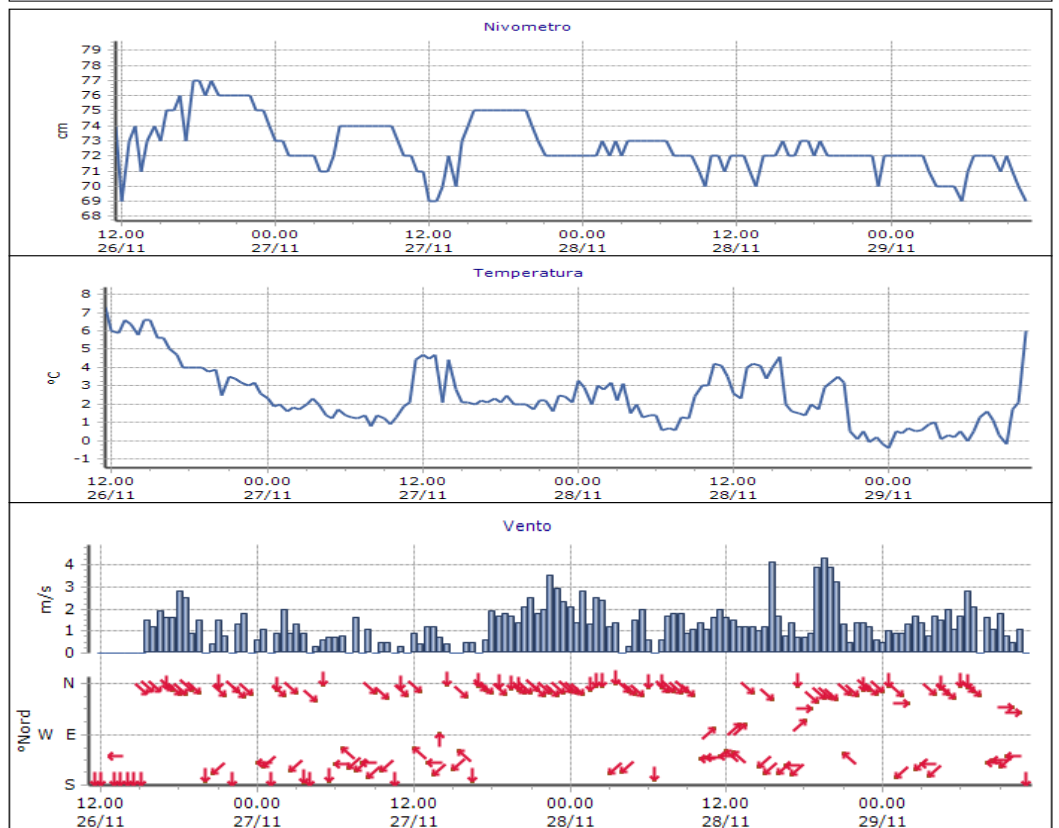
Champorcher - Petit-Mont-Blanc - Quota 1640 m s.l.m.

DATI RILEVATI

Ultime 24 ore

Ora (locale)	Temp (°C)	Nivo (cm)
28 - 12.00	2.6	72.0
28 - 13.00	4.2	71.0
28 - 14.00	4.1	72.0
28 - 15.00	4.6	73.0
28 - 16.00	2.0	72.0
28 - 17.00	1.5	73.0
28 - 18.00	2.0	73.0
28 - 19.00	3.2	72.0
28 - 20.00	3.5	72.0
28 - 21.00	0.5	72.0
28 - 22.00	0.5	72.0
28 - 23.00	0.2	72.0
29 - 00.00	0.5	72.0
29 - 01.00	0.7	72.0
29 - 02.00	0.6	72.0
29 - 03.00	1.0	71.0
29 - 04.00	0.3	70.0
29 - 05.00	0.5	70.0
29 - 06.00	0.5	72.0
29 - 07.00	1.6	72.0
29 - 08.00	1.1	72.0
29 - 09.00	1.7	72.0
29 - 10.00	6.0	70.0
29 - 11.00		

Grafici 72 ore



NIVOMETRI - TEMPERATURE - VENTO

Zona B

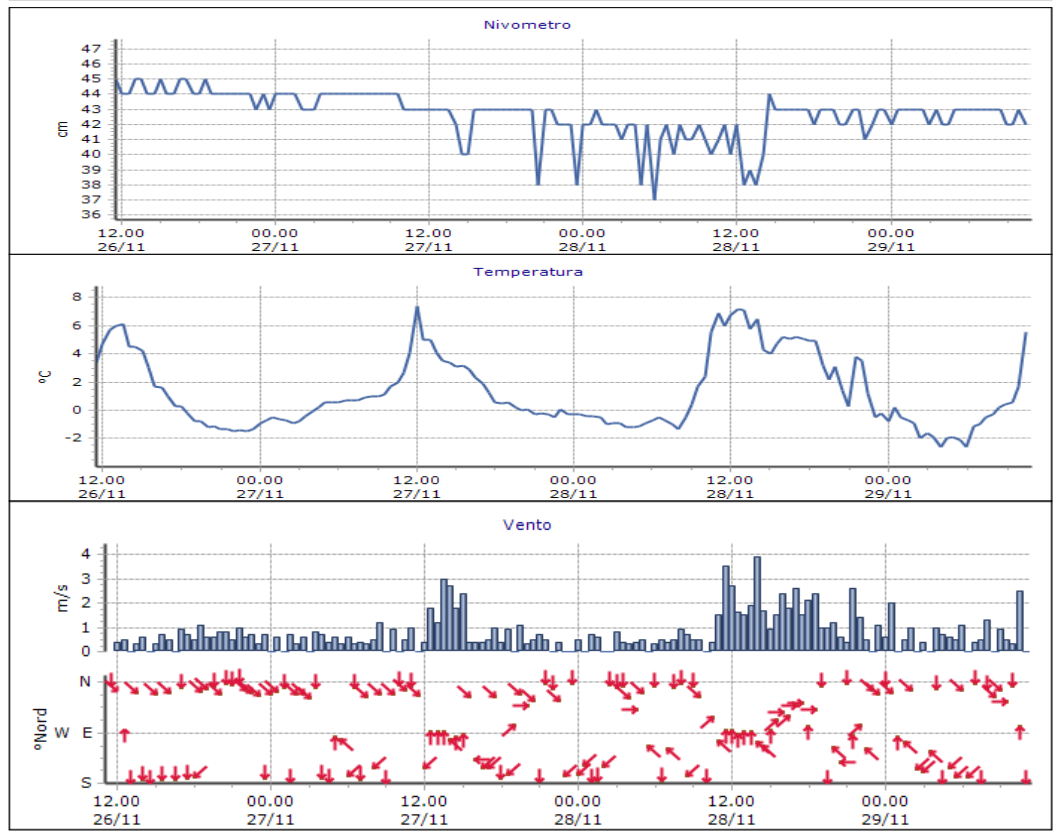
Gressoney-Saint-Jean - Bieltschocke - Quota 1370 m s.l.m.

DATI RILEVATI

Ultime 24 ore

Ora (locale)	Temp (°C)	Nivo (cm)
28 - 12.00	7.2	42.0
28 - 13.00	7.1	39.0
28 - 14.00	6.5	44.0
28 - 15.00	4.7	43.0
28 - 16.00	5.2	43.0
28 - 17.00	5.2	43.0
28 - 18.00	4.9	43.0
28 - 19.00	3.2	43.0
28 - 20.00	3.1	42.0
28 - 21.00	3.8	43.0
28 - 22.00	3.5	42.0
28 - 23.00	-0.2	43.0
29 - 00.00	0.2	43.0
29 - 01.00	-0.5	43.0
29 - 02.00	-0.9	43.0
29 - 03.00	-1.6	43.0
29 - 04.00	-2.0	42.0
29 - 05.00	-1.9	43.0
29 - 06.00	-1.1	43.0
29 - 07.00	-0.5	43.0
29 - 08.00	0.2	43.0
29 - 09.00	0.6	42.0
29 - 10.00	5.6	43.0
29 - 11.00		

Grafici 72 ore



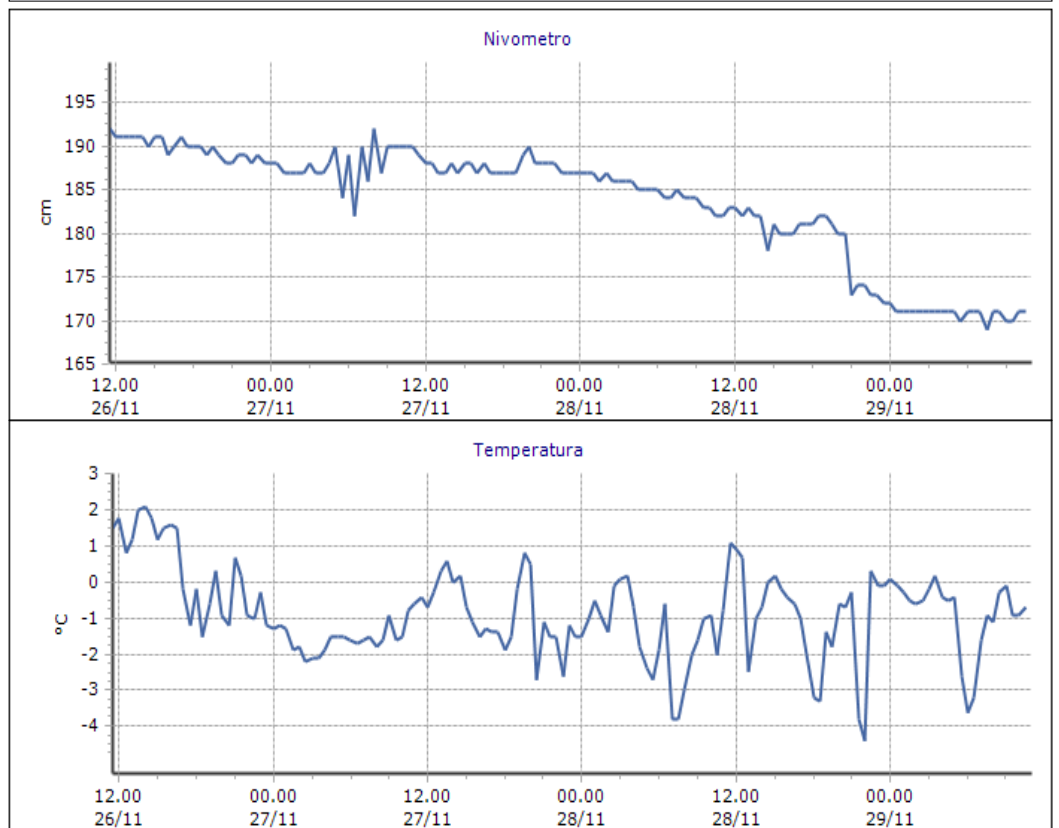
Champorcher - Rifugio Dondena - Quota 2181 m s.l.m.

DATI RILEVATI

Ultime 24 ore

Ora (locale)	Temp (°C)	Nivo (cm)
28 - 12.00	0.9	183.0
28 - 13.00	-1.0	183.0
28 - 14.00	0.0	182.0
28 - 15.00	0.2	181.0
28 - 16.00	-0.4	180.0
28 - 17.00	-1.0	181.0
28 - 18.00	-3.2	182.0
28 - 19.00	-1.4	182.0
28 - 20.00	-0.6	180.0
28 - 21.00	-0.3	174.0
28 - 22.00	0.3	174.0
28 - 23.00	-0.1	173.0
29 - 00.00	0.1	172.0
29 - 01.00	-0.3	171.0
29 - 02.00	-0.5	171.0
29 - 03.00	0.2	171.0
29 - 04.00	-0.4	171.0
29 - 05.00	-0.4	171.0
29 - 06.00	-3.2	171.0
29 - 07.00	-0.9	171.0
29 - 08.00	-0.3	171.0
29 - 09.00	-0.1	170.0
29 - 10.00	-0.7	171.0
29 - 11.00		

Grafici 72 ore



NIVOMETRI - TEMPERATURE - VENTO

Zona B

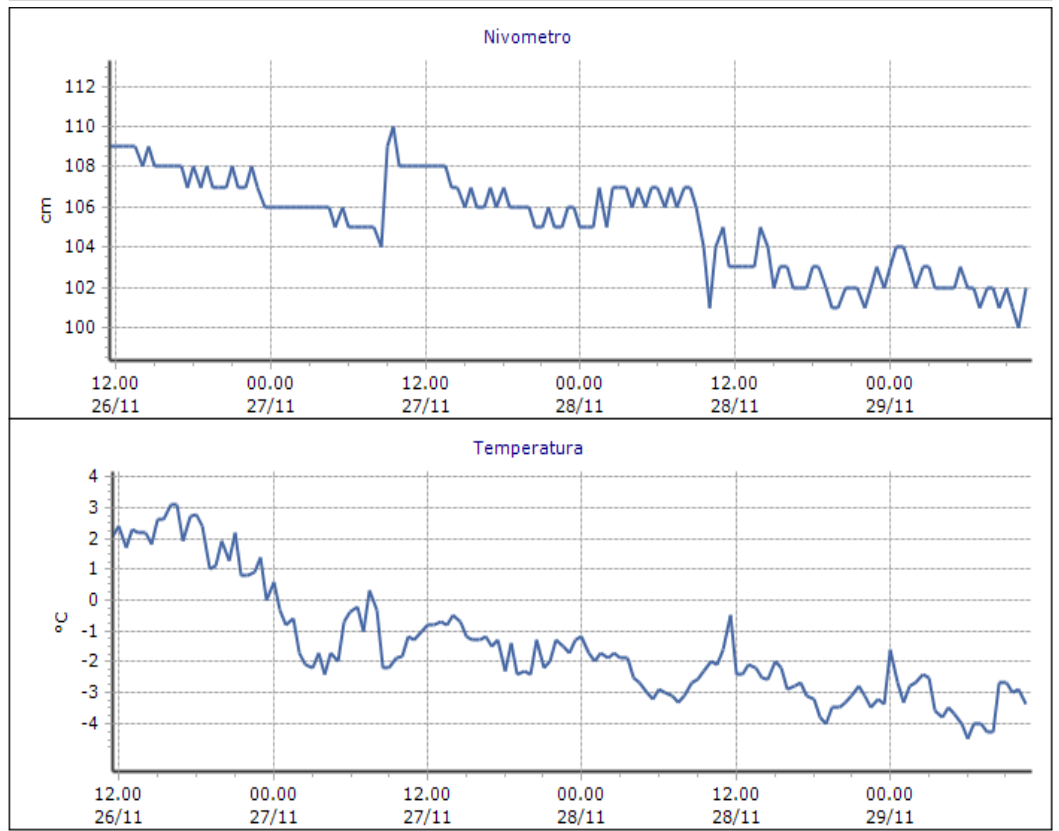
Fénis - Lavodilec - Quota 2250 m s.l.m.

DATI RILEVATI

Ultime 24 ore

Ora (locale)	Temp (°C)	Nivo (cm)
28 - 12.00	-2.4	103.0
28 - 13.00	-2.1	103.0
28 - 14.00	-2.5	105.0
28 - 15.00	-2.0	103.0
28 - 16.00	-2.8	103.0
28 - 17.00	-2.7	102.0
28 - 18.00	-3.2	103.0
28 - 19.00	-3.5	102.0
28 - 20.00	-3.3	102.0
28 - 21.00	-2.8	102.0
28 - 22.00	-3.1	102.0
28 - 23.00	-3.2	103.0
29 - 00.00	-1.6	104.0
29 - 01.00	-2.8	104.0
29 - 02.00	-2.4	103.0
29 - 03.00	-2.5	103.0
29 - 04.00	-3.5	102.0
29 - 05.00	-3.7	103.0
29 - 06.00	-4.0	102.0
29 - 07.00	-4.0	102.0
29 - 08.00	-2.7	102.0
29 - 09.00	-2.7	102.0
29 - 10.00	-2.9	102.0
29 - 11.00		

Grafici 72 ore



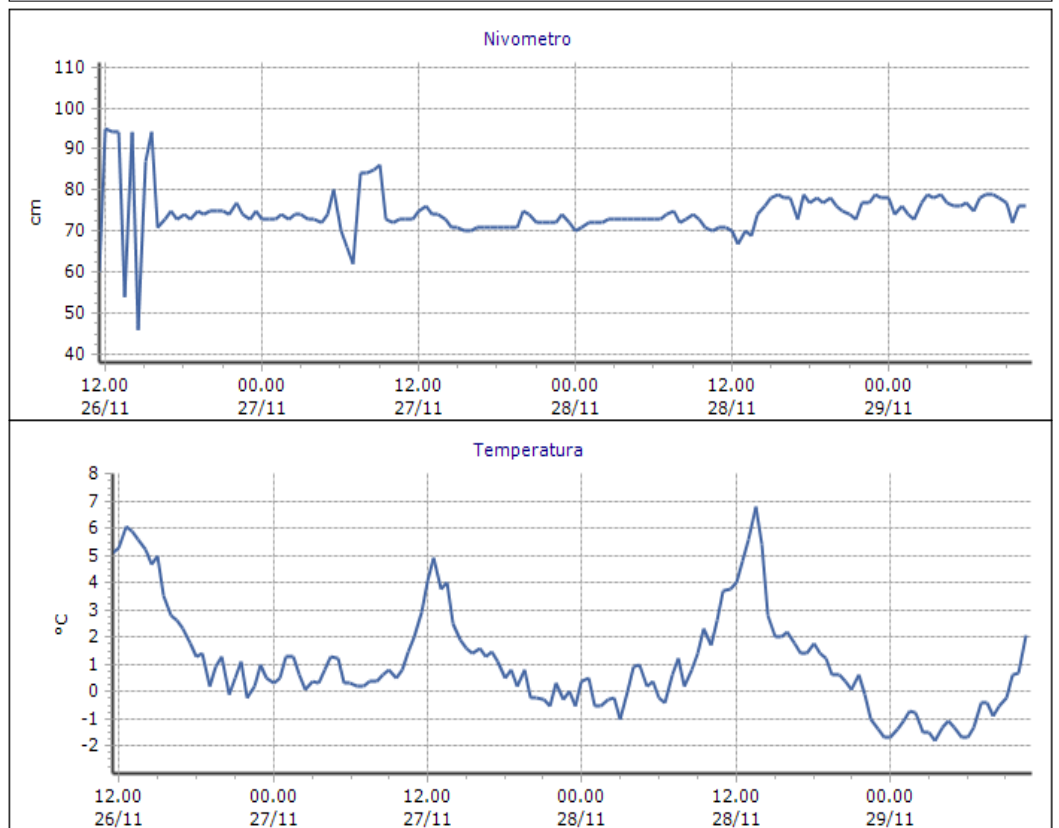
Gressoney-la-Trinité - Eselbode - Quota 1642 m s.l.m.

DATI RILEVATI

Ultime 24 ore

Ora (locale)	Temp (°C)	Nivo (cm)
28 - 12.00	4.8	70.0
28 - 13.00	6.8	70.0
28 - 14.00	5.4	76.0
28 - 15.00	2.0	79.0
28 - 16.00	2.2	78.0
28 - 17.00	1.4	79.0
28 - 18.00	1.8	78.0
28 - 19.00	1.2	78.0
28 - 20.00	0.6	76.0
28 - 21.00	0.6	74.0
28 - 22.00	-0.1	77.0
28 - 23.00	-1.4	79.0
29 - 00.00	-1.4	78.0
29 - 01.00	-0.7	76.0
29 - 02.00	-0.8	77.0
29 - 03.00	-1.5	79.0
29 - 04.00	-1.1	79.0
29 - 05.00	-1.3	76.0
29 - 06.00	-1.3	77.0
29 - 07.00	-0.4	79.0
29 - 08.00	-0.5	79.0
29 - 09.00	0.6	77.0
29 - 10.00	2.1	76.0
29 - 11.00		

Grafici 72 ore



NIVOMETRI - TEMPERATURE - VENTO

Zona B

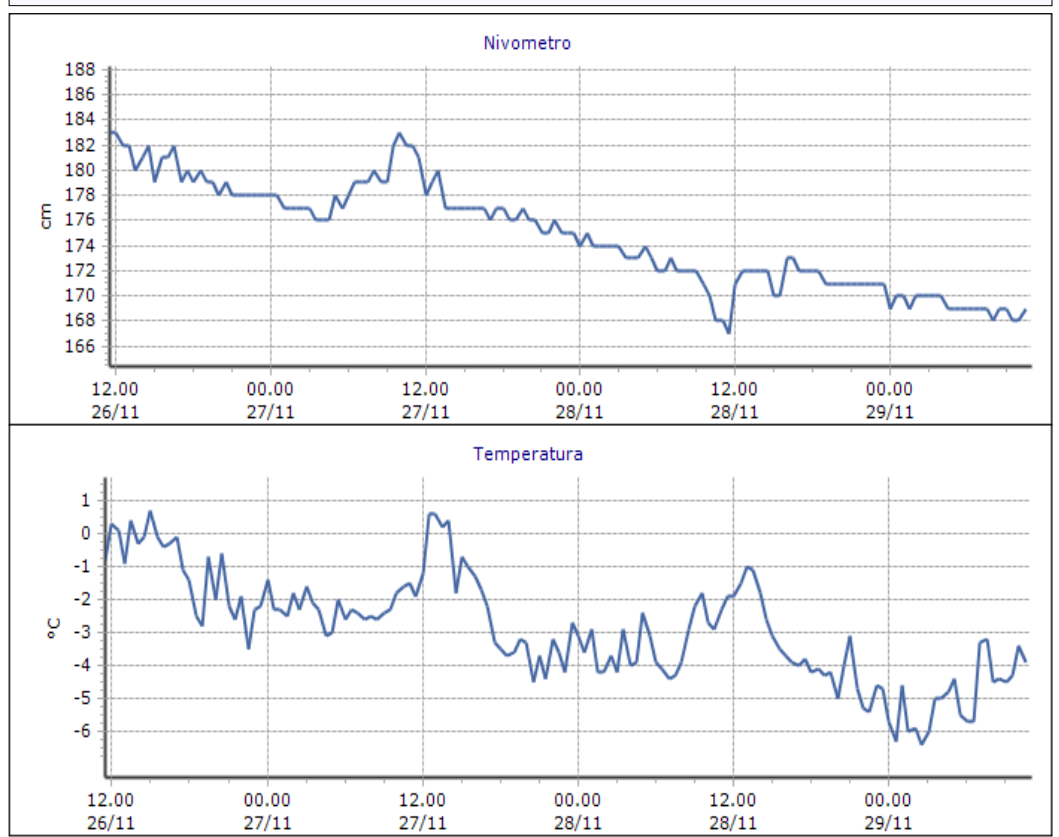
Gressoney-la-Trinité - Gabiet - Quota 2379 m s.l.m.

DATI RILEVATI

Ultime 24 ore

Ora (locale)	Temp (°C)	Nivo (cm)
28 - 12.00	-1.5	172.0
28 - 13.00	-1.0	172.0
28 - 14.00	-1.8	172.0
28 - 15.00	-3.1	170.0
28 - 16.00	-3.7	173.0
28 - 17.00	-3.8	172.0
28 - 18.00	-4.1	172.0
28 - 19.00	-4.2	171.0
28 - 20.00	-4.0	171.0
28 - 21.00	-3.1	171.0
28 - 22.00	-5.3	171.0
28 - 23.00	-4.6	171.0
29 - 00.00	-5.7	170.0
29 - 01.00	-4.6	170.0
29 - 02.00	-5.9	170.0
29 - 03.00	-5.0	170.0
29 - 04.00	-4.8	170.0
29 - 05.00	-4.4	169.0
29 - 06.00	-5.7	169.0
29 - 07.00	-3.2	169.0
29 - 08.00	-4.4	169.0
29 - 09.00	-4.3	169.0
29 - 10.00	-3.4	169.0
29 - 11.00		

Grafici 72 ore



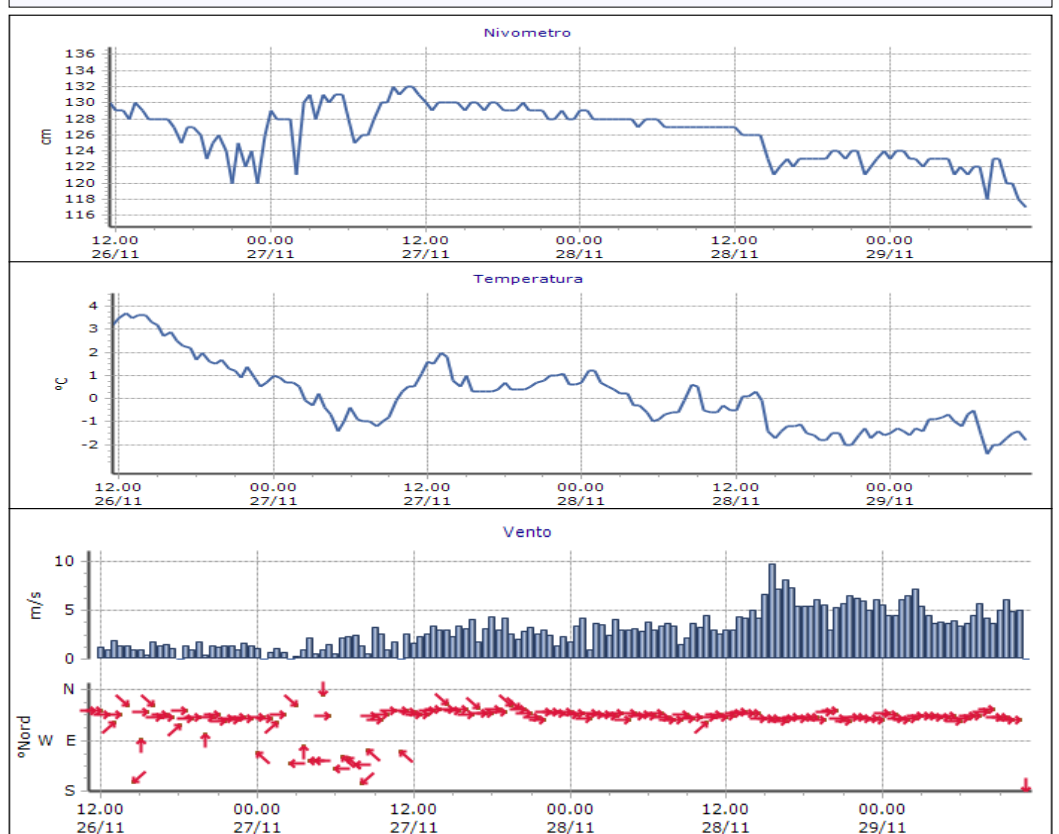
Gressoney-Saint-Jean - Weissmatten - Quota 2038 m s.l.m.

DATI RILEVATI

Ultime 24 ore

Ora (locale)	Temp (°C)	Nivo (cm)
28 - 12.00	0.1	127.0
28 - 13.00	0.3	126.0
28 - 14.00	-0.1	126.0
28 - 15.00	-1.4	122.0
28 - 16.00	-1.2	123.0
28 - 17.00	-1.1	123.0
28 - 18.00	-1.6	123.0
28 - 19.00	-1.5	124.0
28 - 20.00	-1.5	124.0
28 - 21.00	-1.6	124.0
28 - 22.00	-1.3	122.0
28 - 23.00	-1.4	124.0
29 - 00.00	-1.3	124.0
29 - 01.00	-1.4	124.0
29 - 02.00	-1.3	123.0
29 - 03.00	-0.9	123.0
29 - 04.00	-0.7	123.0
29 - 05.00	-1.0	122.0
29 - 06.00	-0.5	122.0
29 - 07.00	-1.6	122.0
29 - 08.00	-2.0	123.0
29 - 09.00	-1.5	120.0
29 - 10.00	-1.4	118.0
29 - 11.00		

Grafici 72 ore



NIVOMETRI - TEMPERATURE - VENTO

Zona B

INFORMAZIONI

I dati riportati sono pubblicati in tempo reale, con cadenza oraria, e NON sono, perciò, validati*.

Ultime 24 ore: si riporta nella tabella il dato massimo istantaneo nell'ora relativo alle ultime 24 ore a partire dall'ultimo dato disponibile.

Trend nivo ultime 72 ore: si riporta il dato nivometrico a cadenza semioraria relativo alle ultime 72 ore.

I dati sono espressi in centimetri (cm).

Trend temperature ultime 72 ore: si riporta il dato termometrico a cadenza semioraria relativo alle ultime 72 ore.

I dati sono espressi in gradi centigradi (°C).

Trend direzione e velocità del vento ultime 72 ore: si riporta il dato della velocità e della direzione del vento a cadenza **oraria** relativo alle ultime 72 ore.

I dati sono espressi in metri al secondo (m/s).

Il territorio regionale è diviso in 4 zone distinte per caratteristiche climatiche e di innevamento.

Alcune stazioni sono posizionate sul confine tra due zone. Per le valli situate al margine di una zone è consigliabile consultare i dati della zona adiacente.

* I dati non possono quindi subire il processo di validazione che consente l'eliminazione di eventuali anomalie/errori strumentali. Di conseguenza il loro utilizzo deve essere fatto con opportuno senso critico confrontando anche i dati tra stazioni diverse, ma simili per contesto geografico.