


Area di interesse

Région Autonome Vallée d'Aoste
Regione Autonoma Valle d'Aosta
Comune di Saint-Christophe
PUD DI INIZIATIVA PRIVATA
PIANO URBANISTICO DI DETTAGLIO
ai sensi Artt.48 e 49 LR 6 aprile 1998 n. 11
realizzazione di un centro adibito
ad attività prevalentemente commerciali
SOTTOZONA CE1 Aeroporto

CLIENTE: Società Route 26 s.r.l.

 Studio di Progettazione
arch. LAURENT Massimo
Via Saint Martin de Corléans n.222
11100 Aosta (AO)
Tel. 335 6315670
laurentmassimo69@gmail.com
massimo.laurent@archiworldpec.it

 Arch. Rigoletto Carlo Alberto
studio architetti AD
via San Quintino 28
10121 TORINO
www.studioarchitettiad.it

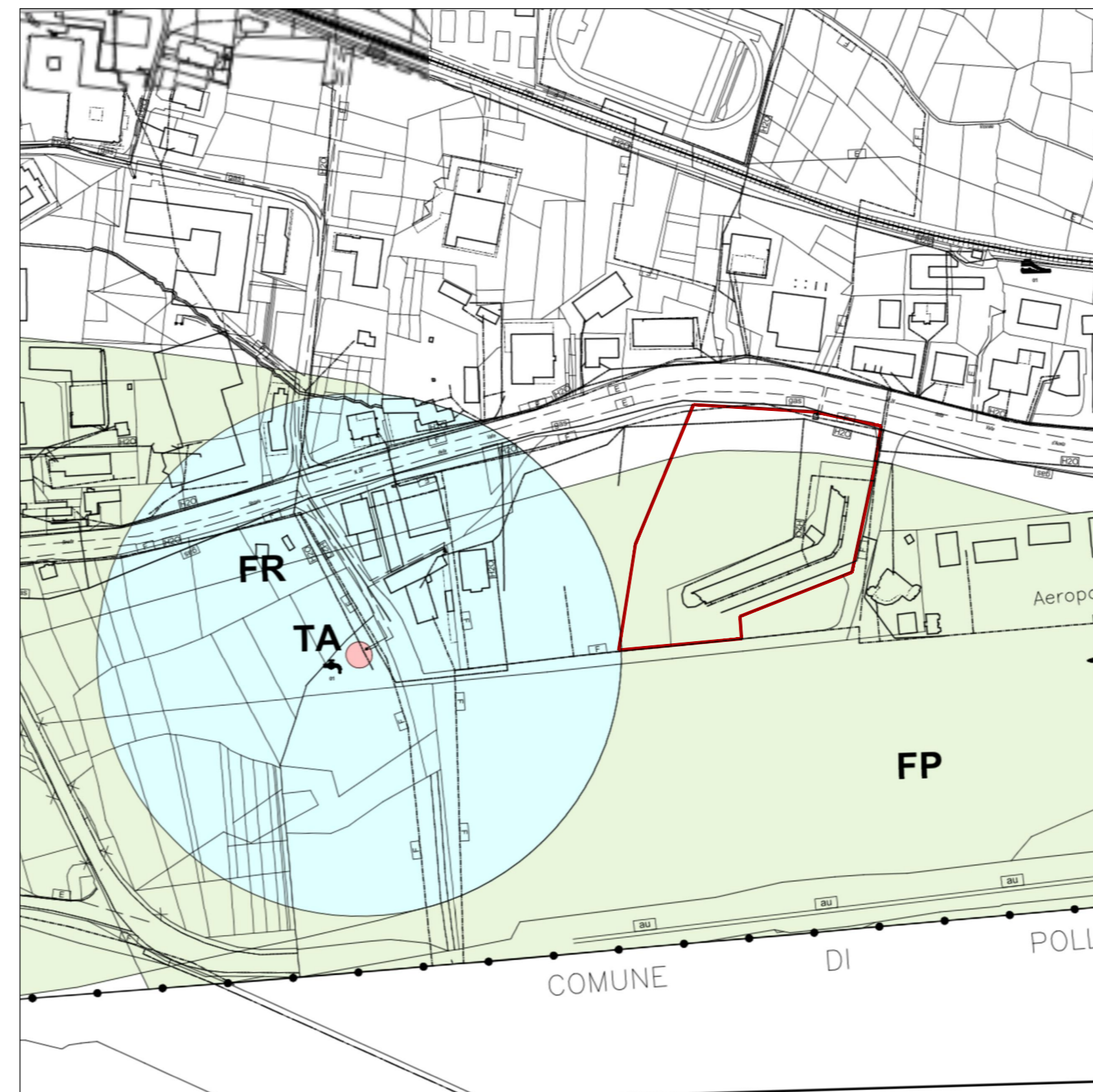
 Michele Saulle / architetto
rue de Beauregard 4
11200 Aosta
info@michelesaulle.it
www.michelesaulle.it

 Stefano Stola / architetto
via I maggio 29
20070 Grosso (To)
C.so Re Umberto I
0200 Torino
stefano.stola@gmail.com
www.endarchitetti.com

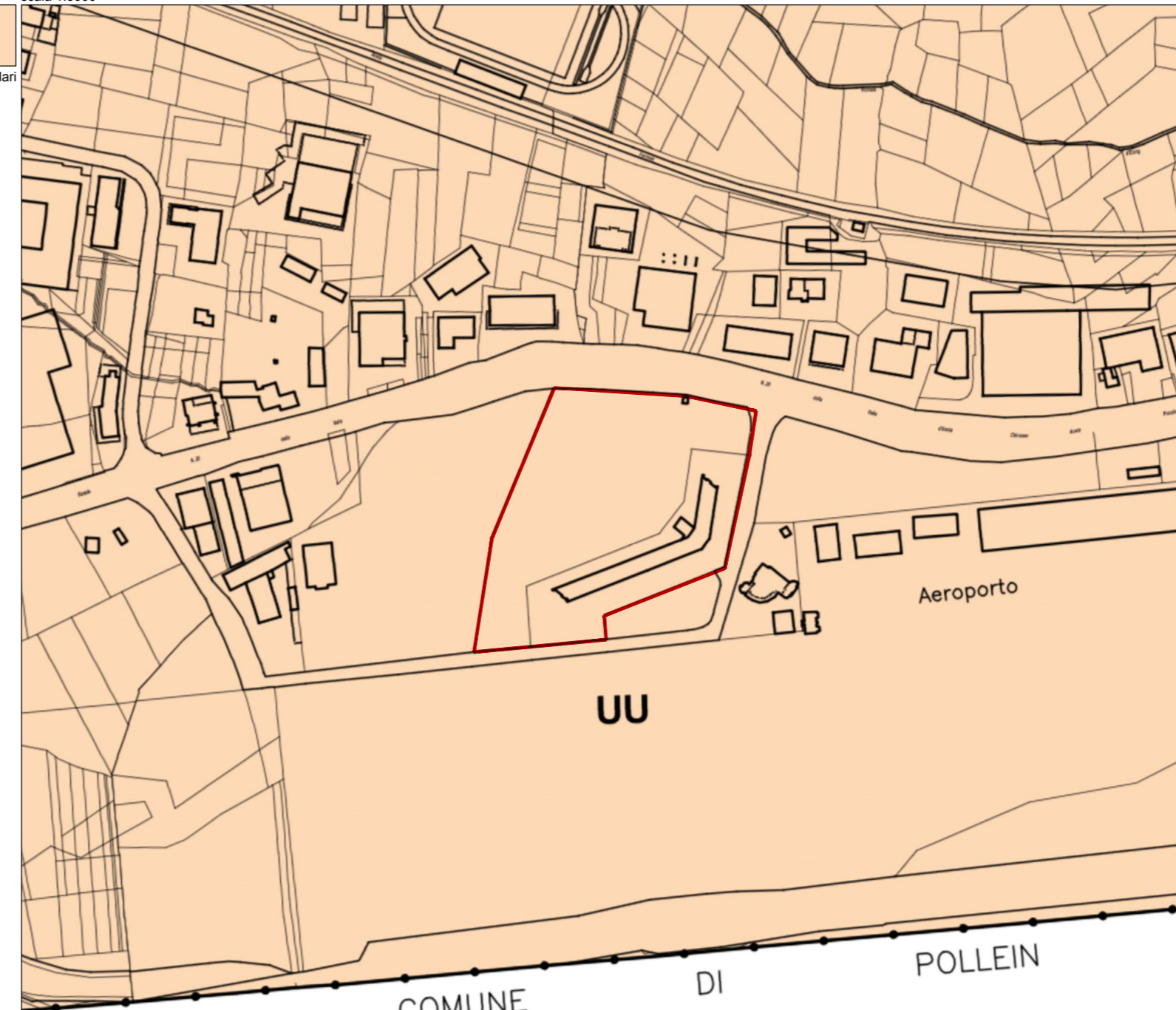
SITO: PUD SOTTOZONA CE1

TITOLO: Inquadramento Territoriale
PRGC cartografie prescrittive
Ambiti Inedificabili

SCALA: VARIE	DATA: 07-2019	
PROGETTO N:	DISEGNO N: 1.2	REVISIONE: 11-2019



Estratto PRG Carte Prescrittive
Tavola P3 - Carta degli elementi, degli usi e delle attrezzature
con particolare rilevanza urbanistica
scala 1:5000



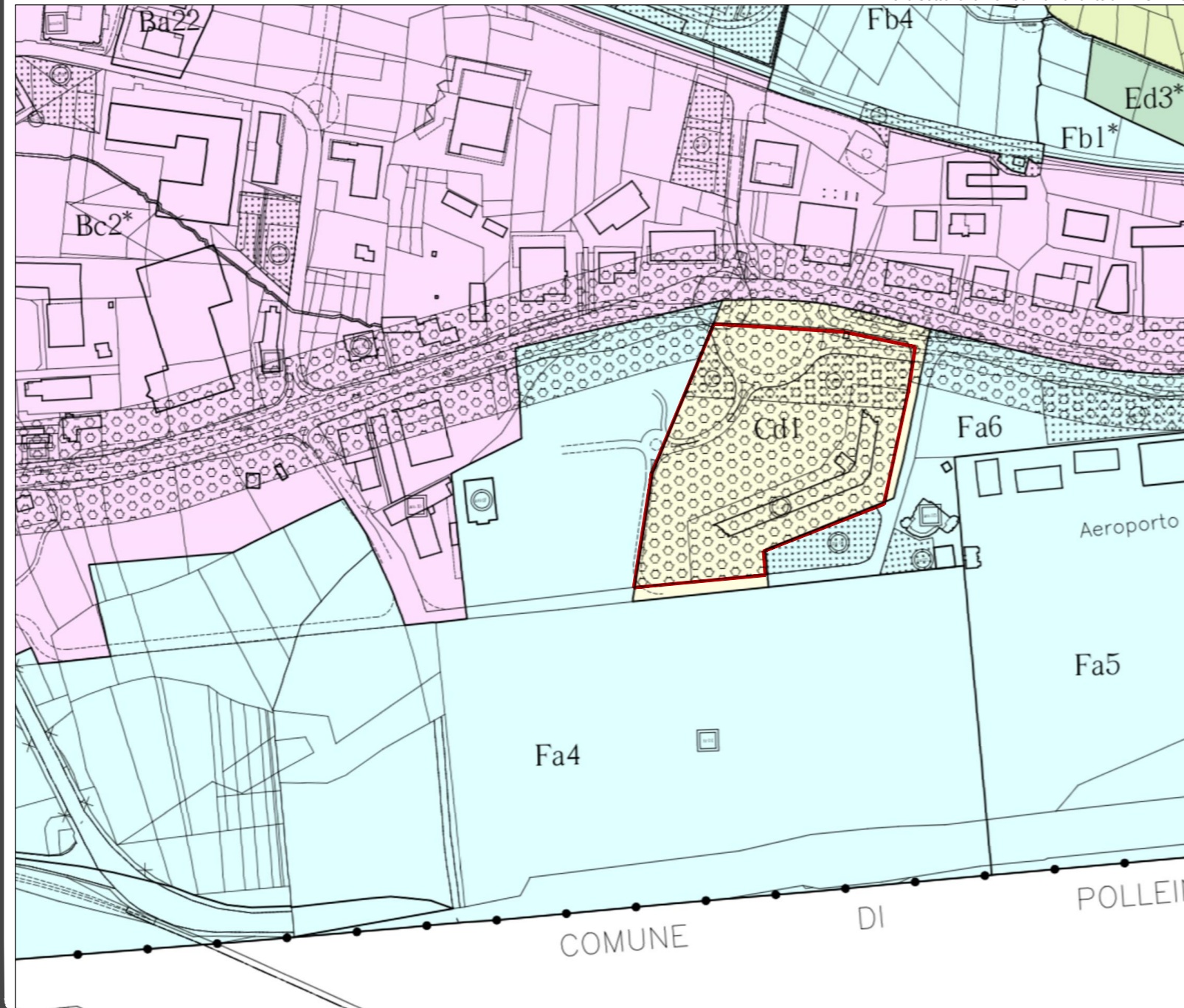
Estratto PRG Carte Prescrittive
Tavola P1 - Carta di Tutela e valorizzazione
del paesaggio e dei beni culturali
scala 1:5000

Sottozone di tipo E	Sottozone di tipo F	Sottozone di tipo C	Sottozone di tipo B

NB:
La sottozona Cd1 è stata trasformata
nella sottozona Ce1 con la Variante al PRG n. 28

UU
Paesaggio di sistemi insediativi particolari

Estratto PRG Carte Prescrittive
Tavola P4 - Cartografia della zonizzazione
dei servizi e della viabilità del PRG
scala 1:5000



Estratto PRG Carte Prescrittive
Tavola P1 - Carta di Tutela e valorizzazione
del paesaggio e dei beni culturali
scala 1:5000