Annuario Statistico Regionale

Valle d'Aosta 2009



Région Autonome
Vallée d'Aoste
Regione Autonoma
Valle d'Aosta

Présidence de la Région
Presidenza della Regione

Istat

SISTAN
Sistema Statistico Nazionale

Augusto Rollandin
Président de la
Région autonome
Vallée d'Aoste
Presidente della
Regione Autonoma
Valle d'Aosta

La troisième édition de l'Annuaire statistique de la Région autonome Vallée d'Aoste qui est le fruit d'une collaboration renouvelée et efficace entre la Présidence de la Région, représentée par le Chef de l'Observatoire économique et social, et le Bureau régional de l'*ISTAT* pour le Piémont et la Vallée d'Aoste a pour objectif de tracer le profil de la réalité régionale à travers une documentation statistique riche et structurée.

Comme dans ses éditions précédentes, l'Annuaire 2009 embrasse de nombreux domaines afférents au contexte local : de l'économie au territoire, de la démographie à l'environnement, des entreprises à l'administration publique, pour n'en citer que quelques-uns. Ce document complet et articulé en vingt-deux chapitres traite des thèmes relatifs à la société et offre la possibilité de comparer les informations.

Cette année encore, l'édition de l'Annuaire est accompagnée d'un CD-ROM qui permet à ses utilisateurs de consulter les données et de s'orienter plus facilement parmi les 500 tableaux ou graphiques qui composent l'opuscule.

Bien qu'il y ait une certaine continuité avec les parutions antérieures, ce dernier volume apporte quelques nouveautés. Outre la mise à jour des statistiques, il présente des données supplémentaires inhérentes au contexte régional et apporte donc de nouveaux éléments au cadre d'une réalité en perpétuelle évolution. Par ailleurs, le projet graphique a également été renouvelé, dans le but de présenter un opuscule mis à jour et plus facile à consulter.

En résumé, cette publication constitue une synthèse complète et actualisée relative à la situation régionale, conçue pour satisfaire les besoins d'informations des différents niveaux de la société locale. Cependant, il ne s'agit pas d'un document réservé aux spécialistes : en effet, l'Annuaire a été élaboré pour tous ceux qui souhaitent s'intéresser aux dynamiques propres à la Vallée d'Aoste. ■

La terza edizione dell'Annuario Statistico della Regione Valle d'Aosta, frutto della rinnovata e proficua collaborazione tra la Presidenza della Regione, attraverso il Capo dell'Osservatorio economico e sociale, e l'Istat, con l'Ufficio regionale per il Piemonte e la Valle d'Aosta, si propone di tracciare un profilo della realtà regionale attraverso un'articolata e ricca documentazione statistica.

Come consuetudine, l'Annuario spazia tra le numerose tematiche afferenti il contesto locale, dall'economia al territorio, dalla dimensione demografica all'ambiente, dalle imprese alla pubblica amministrazione, per citarne solo alcuni. Se ne ricava un ricco e complesso ritratto, che si sviluppa su ventidue capitoli, che abbracciano i principali temi della società, offrendo anche la possibilità di effettuare utili confronti.

Come per le precedenti edizioni, al volume viene allegato un CD-ROM, che consente una più ampia fruibilità dei dati, facilitando anche l'orientamento tra le 500 tavole di cui si compone l'Annuario.

Pur essendo molti i punti di continuità con le precedenti edizioni, questo ultimo volume apporta alcuni elementi di novità. Innanzitutto, la pubblicazione affianca all'aggiornamento del repertorio delle statistiche più consolidate diversi dati di fonte regionale, aggiungendo quindi nuovi elementi di conoscenza al quadro di una realtà che è in continua evoluzione. In secondo luogo, è stato ripensato il progetto grafico, nella logica di offrire un prodotto più attuale e di più facile consultazione.

Il volume rappresenta quindi una preziosa ed aggiornata sintesi conoscitiva della Regione, che cerca di rispondere ai fabbisogni informativi espressi ai diversi livelli della società locale. Non si tratta tuttavia di un prodotto per specialisti, l'Annuario è pensato infatti per i molti e diversi soggetti che possono essere interessati a documentarsi sulle dinamiche che interessano la Valle d'Aosta. ■

Région Autonome Vallée d'Aoste *Regione Autonoma Valle d'Aosta*	**ANNUAIRE STATISTIQUE REGIONAL 2009** ***ANNUARIO STATISTICO REGIONALE 2009***
Publié par les soins de la *Pubblicazione a cura della*	Présidence de la Région Secrétaire Général Chef de l'Observatoire Economique et Social *Presidenza della Regione* *Segretario Generale* *Capo dell'Osservatorio Economico e Sociale*
Coordination méthodologique et opérationnelle *Coordinamento metodologico ed operativo*	Roberta Schievano *Istat Torino* Dario Ceccarelli, Barbara Fontana, Maria Poletti *Capo dell'Osservatorio Economico e sociale*
Par les soins de l'Istat - Torino *A cura dell'Istat - Torino*	Vito Fabio Bellafiore Sez. POPOLAZIONE Viviana Agresti Sez. GIUSTIZIA Francesca Vannoni Sez. CULTURA E SPORT Roberta Schievano Sez. LAVORO Silvestro Cocchia Sez. CONTABILITÀ ECONOMICA REGIONALE, COSTRUZIONI Roberto Carnevale Sez. COMMERCIO ESTERO, PREZZI E RETRIBUZIONI Rosa Miccoli Sez. FAMIGLIE ED ASPETTI SOCIALI VARI
Par les soins du Chef de l'Observatoire Economique et Social *A cura della struttura Capo dell'Osservatorio Economico e Sociale*	Dario Ceccarelli Barbara Fontana, Mary Isabel, Lina Meggiolaro, Maria Poletti, Vilma Ranfone Sez. AMBIENTE E TERRITORIO, SANITÀ ASSISTENZA E PREVIDENZA, ISTRUZIONE, CULTURA E SPORT, ELEZIONI, AGRICOLTURA, INDUSTRIA, ARTIGIANATO, R&S, COMMERCIO INTERNO TURISMO, TRASPORTI CREDITO E ASSICURAZIONI DEMOGRAFIA DELLE IMPRESE ENTI LOCALI E PUBBLICA AMMINISTRAZIONE
Création Graphique et mise en page *Grafica ed impaginazione*	Stefano Minellono – Aosta
Coordination éditoriale et graphique du CD *Coordinamento editoriale e grafica del CD*	Département de l'Innovation et de la Technologie Service de la communication multimédia *Dipartimento Innovazione e Tecnologia* *Servizio comunicazione multimediale*
Imprimé par *Stampa*	Tipografia Valdostana S.p.A.

Indice

1 – Ambiente e territorio

1.1 *- Aree protette: comuni coinvolti, superficie in ettari, altitudine e organismo responsabile della gestione Valle d'Aosta - Anno 2008* **18**

1.2 *- Dati raccolta rifiuti per bacino territoriale Valle d'Aosta - Anni 2007 -2008* **19**

1.3 *- Raccolta di rifiuti provenienti da attività produttive (quantità conferite in kg) - Valle d'Aosta - Anno 2008* **19**

1.4 *- Dati generali relativi agli incendi sviluppatisi in Valle d'Aosta - Anni 2000-2008* **20**

1.5 *- Superficie forestale percorsa dal fuoco per causa: superficie in ettari e composizioni percentuali Valle d'Aosta - Anni 2005-2008* .....

1.6 *- Incendi forestali e superficie forestale percorsa dal fuoco per tipo di bosco (superficie in ettari) Valle d'Aosta - Anni 2002-2008* **20**

1.7 *- Superficie territoriale per zona altimetrica (ettari) Valle d'Aosta e aree geografiche - 31 dicembre 2007* .....

1.8 *- Andamento della popolazione per fasce altimetriche Valori assoluti e percentuali – Valle d'Aosta Anni 2000 - 2007* **21**

1.9 *- Popolazione per fasce altimetriche: dettaglio comunale – Valle d'Aosta - Anno 2007* .....

1.10 *- Popolazione residente sul territorio per grado di sismicità – Valle d'Aosta e aree geografiche 31 dicembre 2007* **21**

1.11 *- Superficie territoriale (in ettari) e popolazione per grado di sismicità e regione - 31 dicembre 2007* .....

1.12 *- Percentuale di popolazione residente nei comuni capoluogo di provincia italiani servita da impianti di depurazione delle acque reflue urbane - Anni 2000-2007* .....

1.13 *- Consumo di acqua (metri cubi per abitante) per uso domestico per i comuni capoluogo di provincia Anni 2000-2007* .....

1.14 *- Centraline fisse di monitoraggio della qualità dell'aria per i comuni capoluogo di provincia (per 100.000 abitanti) - Anni 2000-2007* .....

1.15 *- Numero di inquinanti rilevati nei comuni capoluogo di provincia - Anni 2000-2007* .....

2 – Popolazione

2.1 *- Bilancio demografico della popolazione residente per comune - Valle d'Aosta - 1° gennaio 2008* .....

2.2 *- Bilancio demografico della popolazione residente Valle d'Aosta e aree geografiche - Anni 2002 -2007* .....

2.3a *- Popolazione residente per classe di ampiezza demografica dei comuni - Valle d'Aosta e aree geografiche - 1° gennaio 2008* **24**

2.3b *- Popolazione residente per classe di ampiezza demografica dei comuni - Valle d'Aosta e aree geografiche - 1° gennaio 2007* .....

2.4a *- Popolazione residente per comune, sesso e stato civile - Valle d'Aosta - 1° gennaio 2008* **25**

2.4b *- Popolazione residente per comune, sesso e stato civile - Valle d'Aosta - 1° gennaio 2007* .....

2.5a *- Popolazione residente per sesso, classi d'età e stato civile - Valori assoluti e percentuali - Valle d'Aosta e aree geografiche - 1° gennaio 2008* .....

2.5b *- Popolazione residente per sesso, classi d'età e stato civile - Valori assoluti e percentuali - Valle d'Aosta e aree geografiche - 1° gennaio 2007* .....

2.6a *- Popolazione residente per sesso, classi d'età annuali e stato civile - Valori assoluti - Valle d'Aosta 1° gennaio 2008* .....

2.6b *- Popolazione residente per sesso, classi d'età annuali e stato civile - Valori assoluti - Valle d'Aosta 1° gennaio 2007* .....

2.7 *- Cittadini residenti all'estero per regione di origine Valle d'Aosta e aree geografiche - Anni 2005 - 2007* .....

2.8 *- Matrimoni, nati per vitalità e morti - Valle d'Aosta e aree geografiche - Anni 2002-2007* .....

2.9 *- Matrimoni per rito e tassi di nuzialità della popolazione presente - Valle d'Aosta e aree geografiche Anni 2002-2007* **26**

2.10 *- Matrimoni celebrati per regione di nascita dello sposo e della sposa - Valle d'Aosta, Italia ed estero Anni 2002-2006* .....

2.11 *- Matrimoni celebrati per regione di residenza dello sposo e della sposa - Valle d'Aosta, Italia ed estero Anni 2002-2006* .....

2.12 *- Statistiche delle separazioni e dei divorzi per sesso Valle d'Aosta e aree geografiche - Anno 2005* .....

2.13 *- Nati vivi legittimi e naturali per sesso, morti e quozienti della popolazione presente - Valle d'Aosta e aree geografiche - Anni 2002-2007* .....

2.14 *- Statistiche dei comportamenti riproduttivi Valle d'Aosta e aree geografiche - Anni vari* .....

2.15 *- Tassi specifici di fecondità per età della madre Valle d'Aosta e aree geografiche - Anno di iscrizione 2006* .....

2.16 *Età media al parto delle donne residenti di cittadinanza straniera, italiana e totale - Valle d'Aosta e aree geografiche - Anno di iscrizione 2004-2006* .....

2.17 *- Nati in complesso e stranieri - Valori assoluti e percentuali - Valle d'Aosta e aree geografiche Anni 2003-2006* .....

2.18 *- Principali indicatori demografici della popolazione Valle d'Aosta e aree geografiche - Anno 2006* **26**

2.19 *- Speranza di vita della popolazione in anni per alcune età e sesso - Valle d'Aosta e aree geografiche Anno 2005* .....

2.20 *- Popolazione straniera: permessi di soggiorno, residenti al 1° gennaio - Valle d'Aosta e aree geografiche - Anni 2002-2007* .....

2.21 *- Permessi di soggiorno per motivo della richiesta Valori assoluti e percentuali - Valle d'Aosta e aree geografiche - Anni 2002-2007* **27**

2.22 *- Popolazione straniera residente per sesso, movimento anagrafico e minore età - Valle d'Aosta e aree geografiche - Anni 2002 - 2007* .....

2.23 *- Popolazione straniera residente per sesso, movimento anagrafico e minore età per comune Valle d'Aosta - Anno 2007* .....

2.24 *- Popolazione straniera residente per sesso e classi d'età - Valori assoluti e percentuali - Valle d'Aosta e aree geografiche - 1° gennaio 2007* **27**

2.25 *- Popolazione straniera residente per sesso e classi d'età annuali - Valori assoluti - Valle d'Aosta 1° gennaio 2007* .....

2.26 *- Residenti stranieri per principali Paesi di provenienza Valle d'Aosta - 1° gennaio 2008* .....

2.27 *- Concessioni di cittadinanza italiana per motivo Valle d'Aosta e aree geografiche - Anni 2003 - 2006* .....

2.28 - *Previsioni demografiche: bilanci demografici dal 2010 al 2050 - Valle d'Aosta*

2.29 - *Previsioni demografiche della popolazione residente per classe di età annuale e sesso al 2010 - Valori assoluti e percentuali (ipotesi centrale) - Valle d'Aosta*

2.30 - *Popolazione residente aggregata per Comunità montane e genere - Valori assoluti - Valle d'Aosta Anni 2004 - 2007*

2.31 - *Popolazione residente, per sesso e classi di età, aggregata per Comunità montane - Valori assoluti e valori percentuali - Valle d'Aosta - 1° gennaio 2008* **28**

2.32 - *Popolazione residente per fasce demografiche Valori assoluti - Valle d'Aosta - Anni 2004 - 2007*

3 – Sanità

3.1 - *Posti letto medi per disciplina – Valle d'Aosta Anni 2005-2007* **30**

3.2 - *Interruzioni volontarie della gravidanza - Valle d'Aosta e aree geografiche - Anni 2004 - 2006*

3.3 - *Interruzioni volontarie della gravidanza per età della donna - Valle d'Aosta e Italia - Anno 2006*

3.4 - *Dimissioni dagli istituti di cura per aborto spontaneo Valle d'Aosta e aree geografiche - Anni 2004-2006*

3.5 - *Dimissioni dagli Istituti di cura per aborto spontaneo per classi di età – Valle d'Aosta e Italia - Anno 2006*

3.6 - *Istituti di cura, posti letto ordinari e giornate di degenza - Valle d'Aosta e aree geografiche - Anno 2005*

3.7 - *Giornate di degenza per 100 posti letto - Valle d'Aosta e aree geografiche - Anno 2005*

3.8 - *Decessi per sesso e grandi gruppi di cause Valle d'Aosta e Italia - Anni 2003–2006* **31**

3.9a - *Medici, personale sanitario ausiliario e altro per qualifica professionale, tipo di istituto - Valle d'Aosta e aree geografiche - Anno 2005*

3.9b - *Personale dipendente del Servizio sanitario nazionale Valle d'Aosta e aree geografiche - Anno 2006*

3.9c - *Medici di medicina generale e pediatri di base Valle d'Aosta e aree geografiche - Anno 2006*

3.10 - *Attività del Presidio Ospedaliero per tipologia di ricovero Valori assoluti e variazioni percentuali annue Valle d'Aosta - Anni 2004-2007* **32**

3.11 - *Ricoveri ordinari con degenza uguale o inferiore a 3 giorni – Valle d'Aosta - Anni 2005-2007* **32**

3.12 - *Ricoveri in regime ordinario e in day-hospital effettuati dalle unità organizzative delle strutture pubbliche Valle d'Aosta - Anni 2004-2007* **33**

3.13 - *Ricoveri negli ultimi tre mesi, persone con almeno un ricovero, giorni di degenza per regione, ripartizione geografica e tipo di comune - Anno 2007*

3.14 - *Dimessi totali, giornate di degenza complessive e degenza media per unità organizzativa – Valle d'Aosta Anni 2005-2007* **34**

3.15 - *Persone con almeno un ricovero negli ultimi 3 mesi per soddisfazione dei vari aspetti del ricovero, regione, ripartizione geografica e tipo di comune (per 100 persone della stessa zona) - Anno 2007*

3.16 - *Persone che negli ultimi tre mesi hanno utilizzato pronto soccorso, guardia medica e numero di ricorsi per regione, ripartizione geografica e tipo di comune Anno 2007*

3.17 - *Prestazioni sanitarie erogate per branca specialistica Valle d'Aosta – Anno 2006*

3.18 - *Ricoveri di ultrasessantacinquenni per diagnosi Valle d'Aosta - Anni 2005-2007* **35**

3.19 - *Ricoveri pediatrici per diagnosi - Valle d'Aosta Anni 2005-2007* **35**

3.20 - *Distribuzione regionale e per aree geografiche delle prestazioni di assistenza specialistica erogate a non ricoverati per 1000 residenti – Anno 2006*

3.21 - *Indicatori di attività di assistenza farmaceutica convenzionata per regione e aree geografiche Anno 2006*

3.22 - *Persone di 11 anni e più per consumo di vino e birra, regione, ripartizione geografica e tipo di comune (per 100 persone di 11 anni e più della stessa zona) Anno 2007*

3.23 - *Persone di 11 anni e più per consumo di aperitivi e bevande alcoliche, regione, ripartizione geografica e tipo di comune (per 100 persone di 11 anni e più della stessa zona) - Anno 2007* **36**

3.24 - *Persone di 14 anni e più per abitudine al fumo, numero di sigarette fumate, regione, ripartizione geografica e tipo di comune (per 100 persone di 14 anni e più della stessa zona) - Anno 2007* **37**

3.25 - *Persone per condizione di salute, presenza di alcune malattie croniche, consumo di farmaci negli ultimi due giorni, regione, ripartizione geografica e tipo di comune (per 100 persone della stessa zona)- Anno 2007*

3.26 - *Persone che negli ultimi tre mesi hanno subito incidenti in ambiente domestico per regione, ripartizione geografica e tipo di comune - Anno 2007*

3.27 - *Persone di 3 anni e più per consumo di alcuni cibi, regione, ripartizione geografica e tipo di comune (per 100 persone di 3 anni e più della stessa zona) - Anno 2007*

3.28 - *Persone di 3 anni e più per stile alimentare, regione, ripartizione geografica e tipo di comune (per 100 persone di 3 anni e più della stessa zona) - Anno 2007*

3.29 - *Persone di 11 anni e più per consumo quotidiano di acqua, consumo di acqua minerale e bevande gassate, regione, ripartizione geografica e tipo di comune (per 100 persone di 11 anni e più della stessa zona) - Anno 2007*

3.30 - *Persone di 18 anni e più per indice di massa corporea, regione, ripartizione geografica e tipo di comune (per 100 persone di 18 anni e più della stessa zona) - Anno 2007*

4 – Assistenza e previdenza sociale

4.1 - *Pensioni e relativo importo annuo per tipo, regione e aree geografiche (importo in migliaia di euro) - Anno 2006* **40**

4.2 - *Pensioni del comparto pubblico e relativo importo annuo per tipo, regione e aree geografiche (importo in migliaia di euro) - Anno 2006*

4.3 - *Pensioni del comparto privato e relativo importo annuo per tipo, regione e aree geografiche (importo in migliaia di euro) - Anno 2006*

4.4 - *Infortuni sul lavoro avvenuti nel periodo 2005 - 2007 e denunciati all'INAIL per gestione - Valle d'Aosta e aree geografiche*

4.5 - *Infortuni sul lavoro denunciati dalle aziende della gestione "Industria Commercio e Servizi" per classe di età Valle d'Aosta e aree geografiche - Anno 2007*

4.6 - *Infortuni sul lavoro in agricoltura denunciati all'INAIL per classe di età e posizione nella professione Valle d'Aosta - Anno 2007*

4.7 - *Infortuni sul lavoro denunciati dalle aziende per regione ed anno di evento - Valle d'Aosta e aree geografiche Valori assoluti - Anni 2003-2007* **41**

4.8 - *Infortuni sul lavoro di lavoratori extracomunitari denunciati all'INAIL per gestione - Valle d'Aosta e aree geografiche Anni 2005-2007* **41**

4.9 *- Infortuni sul lavoro denunciati dalle aziende per settori di attività economica e classi di età - Valle d'Aosta - Anno 2007*

4.10 *- Infortuni mortali sul lavoro avvenuti nel periodo 2005 - 2007 e denunciati all'INAIL per gestione Valle d'Aosta e aree geografiche*

4.11 *- Malattie professionali denunciate dalle aziende per regione, aree geografiche e classi di età della gestione "Industria, Commercio e Servizi" - Anno 2007* **42**

4.12 *- Malattie professionali manifestatesi nel periodo 2003 - 2007 e denunciate all'INAIL per regione e aree geografiche – Agricoltura*

4.13 *- Malattie professionali manifestatesi nel periodo 2003 - 2007 e denunciate all'INAIL per regione e aree geografiche – Industria e servizi*

4.14 *- Frequenze relative d'infortunio per regione e tipo di conseguenza (per 1000 addetti) Media triennio 2004-2006*

4.15 *- Frequenze relative di infortunio per settore di attività economica e tipo di conseguenza (per 1000 addetti) Valle d'Aosta - Media triennio 2004-2006*

4.16 *- Infortuni sul lavoro avvenuti nell'anno 2006 e indennizzati a tutto il 30.04.2008 per contatto/agente materiale e gestione - Valle d'Aosta*

4.17 *- Infortuni sul lavoro avvenuti nel periodo 2005 - 2007 denunciati all'INAIL e indennizzati a tutto il 30.04.2008 per settore di attività economica, anno e tipo di conseguenza - Valle d'Aosta - Industria e servizi*

4.18 *- Infortuni sul lavoro avvenuti nel periodo 2005-2007 denunciati all'INAIL e indennizzati a tutto il 30.04.2008 per anno, gestione e tipo di conseguenza - Valle d'Aosta*

4.19 *- Infortuni sul lavoro avvenuti nell'anno 2006 e indennizzati a tutto il 30.04.2008 per natura della lesione, tipo di conseguenza e gestione - Valle d'Aosta*

4.20 *- Consistenza dei servizi per la prima infanzia per tipologia, distretto e comunità montana - Valori assoluti e percentuali Valle d'Aosta - Anno 2007* **42**

4.21 *- Consistenza dei posti disponibili nei servizi per la prima infanzia per tipologia, distretto, comunità montana e comune Valori assoluti e percentuali – Valle d'Aosta - Anno 2007* **43**

4.22 *- Consistenza dei servizi per la prima infanzia per tipologia, ente gestore, distretto e comunità montana Valori assoluti - Valle d'Aosta - Anno 2007*

4.23 *- Giornate in strutture semiresidenziali e residenziali per l'assistenza agli anziani per 1000 residenti di età > = 65 anni per regione - Anno 2006* **44**

4.24 *- Giornate in strutture semiresidenziali e residenziali per l'assistenza psichiatrica ogni 1000 residenti di età > = 18 anni per regione - Anno 2006*

4.25 *- Giornate in strutture semiresidenziali e residenziali per l'assistenza ai disabili psichici ogni 1000 residenti per regione - Anno 2006*

4.26 *- Giornate in strutture semiresidenziali e residenziali per l'assistenza ai disabili fisici ogni 1000 residenti per regione - Anno 2006*

4.27 *- Anziani trattati in Assistenza Domiciliare Integrata (ADI) su popolazione > = 65 anni e relativa percentuale per regione – Anno 2006*

4.28 *- Numero di posti per 100.000 abitanti nelle strutture residenziali e semiresidenziali, loro distribuzione percentuale per tipo di assistenza e per regione - Anno 2006*

4.29 *- Punti di Guardia Medica, medici titolari e ore per regione; ricoveri e visite per 100.000 abitanti Anno 2006* **44**

5 – Giustizia

5.1 *- Movimento dei procedimenti civili in materia di lavoro, previdenza e assistenza obbligatorie - Valle d'Aosta e aree geografiche - Anni 2003-2006*

5.2 *- Procedimenti di separazione personale dei coniugi per modalità di esaurimento - Valle d'Aosta e aree geografiche - Anni 2003-2006*

5.3 *- Separazioni personali per territorio di residenza dei coniugi - Valle d'Aosta e Italia - Anni 2002-2005*

5.4 *- Separazioni personali per territorio di nascita dei coniugi - Valle d'Aosta e Italia - Anni 2002-2005*

5.5 *- Procedimenti di scioglimento e cessazione degli effetti civili del matrimonio per modalità di esaurimento Valle d'Aosta e aree geografiche - Anni 2003-2006* **46**

5.6 *- Scioglimenti e cessazioni degli effetti civili del matrimonio per territorio di residenza dei coniugi - Valle d'Aosta e Italia - Anni 2002-2005*

5.7 *- Scioglimenti e cessazioni degli effetti civili del matrimonio per territorio di nascita dei coniugi - Valle d'Aosta e Italia - Anni 2002-2005*

5.8 *- Protesti levati per tipo di titolo di credito (ammontare in migliaia di euro) - Valle d'Aosta e aree geografiche Anni 2004-2007* **46**

5.9 *- Fallimenti dichiarati per forma giuridica e attività economica dell'impresa - Valle d'Aosta e aree geografiche Anni 2003-2006*

5.10 *- Movimento dei procedimenti civili relativi a locazioni di immobili ad uso abitativo per natura della controversia Valle d'Aosta e aree geografiche - Anni 2003-2006* **46**

5.11 *- Provvedimenti esecutivi di sfratto - Valle d'Aosta Anni 2006-2008*

5.12 *- Richieste di esecuzione e sfratti eseguiti Valle d'Aosta - Anni 2006-2008*

5.13 *- Movimento dei procedimenti sopravvenuti presso il Tribunale Amministrativo Regionale per materia Valle d'Aosta e Italia - Anni 2002-2005*

5.14 *- Movimento dei procedimenti esauriti presso il Tribunale Amministrativo Regionale per materia - Valle d'Aosta e Italia - Anni 2002-2005*

5.15 *- Movimento dei procedimenti pendenti a fine anno presso il Tribunale Amministrativo Regionale per materia Valle d'Aosta e Italia - Anni 2002-2005*

5.16 *- Decisioni pubblicate dal Tribunale Amministrativo Regionale - Valle d'Aosta e aree geografiche Anni 2002-2005*

5.17 *- Suicidi e tentativi di suicidio accertati dalla Polizia di Stato e dai Carabinieri - Valle d'Aosta e aree geografiche Anni 2004-2007* **47**

5.18 *- Delitti denunciati all'autorità giudiziaria dalla Polizia di Stato, dall'Arma dei Carabinieri e dal Corpo della Guardia di Finanza, secondo alcuni tipi di delitto - Valle d'Aosta e aree geografiche - Anni 2004-2007* **47**

5.19 *- Delitti denunciati per i quali l'autorità giudiziaria ha iniziato l'azione penale e persone denunciate Valle d'Aosta e aree geografiche - Anni 2002-2005*

5.20 *- Persone di cittadinanza straniera denunciate per territorio in cui fu commesso il delitto - Valle d'Aosta e aree geografiche - Anni 2002-2005*

5.21 *- Minorenni denunciati alle Procure per minorenni secondo il delitto e il luogo in cui fu commesso - Valle d'Aosta e aree geografiche - Anni 2003-2006* **47**

5.22 *- Minorenni denunciati alle Procure per minorenni per regione in cui fu commesso il delitto e regione di residenza - Anni 2004-2006*

5.23 - *Condannati secondo la pena inflitta - Valle d'Aosta e aree geografiche - Anni 2003-2006*

5.24 - *Detenuti presenti e detenuti tossicodipendenti per cittadinanza, sesso e capienza degli istituti di prevenzione e di pena Valle d'Aosta e aree geografiche - Anni 2003-2006*

5.25 - *Ingressi di adulti dallo stato di libertà Valle d'Aosta e aree geografiche - Anni 2005-2008*

5.26 - *Detenuti presso la Casa Circondariale "Aosta" di Brissogne - Valle d'Aosta - Anni 2005-2008*

5.27 - *Indice di criminalità diffusa - Valle d'Aosta e aree geografiche - Anni 2004-2006* **48**

5.28 - *Indice di criminalità organizzata - (N.I. 1995=100) Valle d'Aosta e aree geografiche - Anni 2002-2006* **48**

5.29 - *Indice di criminalità violenta - Valle d'Aosta e aree geografiche - Anni 2004-2006* **48**

5.30 - *Indice di criminalità minorile - Valle d'Aosta e aree geografiche - Anni 2001-2003* **48**

6 – Istruzione

6.1 - *Scuole, classi, alunni e insegnanti delle scuole pubbliche e paritarie, di ogni ordine e grado - Valori assoluti Valle d'Aosta - Anni scolastici 2006-2009* **50**

6.2a - *Studenti e docenti dell'Istituto musicale pareggiato per materia di studio - sede di Aosta e sezione staccata di Donnas - Valori assoluti - Anni 2007-2009* **51**

6.2b - *Studenti e docenti dell'Istituto musicale pareggiato relativi al Nuovo Ordinamento - sede di Aosta e sezione staccata di Donnas - Valori assoluti - Anni 2007-2009*

6.3a - *Studenti iscritti nelle Scuole secondarie di secondo grado Valori assoluti - Valle d'Aosta - Anni scolastici 2005-2009* **52**

6.3b - *Scuole secondarie di secondo grado: studenti per tipo di scuola, sesso, regione e aree geografiche Valori assoluti - Anno scolastico 2006-2007*

6.4 - *Scuole secondarie di secondo grado: tassi di regolarità degli studi per tipo di scuola, sesso, regione e aree geografiche - Anno scolastico 2006-2007* **53**

6.5 - *Scuole secondarie di secondo grado: tasso di femminilizzazione per tipo di scuola, regione e aree geografiche - Anno scolastico 2006-2007*

6.6 - *Scuole secondarie di secondo grado: tasso di scolarità e diplomati per 100 diciannovenni per regione e aree geografiche - anno scolastico 2006-2007*

6.7 - *Scuola secondaria di secondo grado: tassi di scolarità degli alunni con cittadinanza italiana e straniera per sesso, regione e aree geografiche - Anno scolastico 2006-2007*

6.8a - *Studenti della Valle d'Aosta iscritti per facoltà e genere Valori assoluti - Anno accademico 2007-2008* **54**

6.8b - *Studenti della Valle d'Aosta iscritti all'anno accademico 2007-2008 per ateneo, facoltà e genere*

6.9 - *Iscritti ai corsi di laurea, alla SSIS e altri corsi post-laurea - Università della Valle d'Aosta - Valori assoluti - Anni accademici 2006-2008* **55**

6.10a - *Studenti iscritti all'Università della Valle d'Aosta, per facoltà, corso di studio e residenza - Valori assoluti Anno accademico 2006-2007*

6.10b - *Studenti iscritti all'Università della Valle d'Aosta, per facoltà, corso di studio e residenza - Valori assoluti Anno accademico 2007 - 2008* **55**

6.11 - *Immatricolati ai corsi di laurea e alla SSIS (al 31 luglio 2007 e 31 luglio 2008) dell'Università della Valle d'Aosta Valori assoluti* **56**

6.12 - *Studenti iscritti agli anni accademici 2007/2008 all'Università della Valle d'Aosta per facoltà, tipologia di corso di studi, per cittadinanza e per provenienza -Valori assoluti*

6.13 - *Studenti laureati suddivisi per anno solare di laurea Università della Valle d'Aosta - Valori assoluti Anni solari 2007-2008* **56**

6.14 - *Immatricolati, iscritti e laureati ai corsi di laurea triennali per gruppo di corsi, regione e aree geografiche Anno accademico 2006-2007*

6.15 - *Immatricolati, iscritti e laureati ai corsi universitari per gruppo di corsi, regione e aree geografiche Anno accademico 2006-2007*

6.16 - *Immatricolati, iscritti e laureati ai corsi di laurea specialistica e specialistica a ciclo unico per gruppo di corsi, regione e aree geografiche - Anno accademico 2006-2007*

6.17 -*Immatricolati, iscritti e laureati ai corsi di laurea del vecchio ordinamento per gruppo di corsi, regione e aree geografiche - Anno accademico 2006-2007*

6.18 - *Indicatori dell'istruzione universitaria per regione e aree geografiche - Anno accademico 2006-2007* **57**

6.19 - *La mobilità degli studenti universitari - Iscritti ai corsi di laurea secondo la regione di residenza e la regione di ubicazione della sede universitaria - Valori assoluti Anno accademico 2006-2007*

6.20 - *Indicatori regionali di mobilità tra regione di residenza degli iscritti e ubicazione della sede universitaria Anno accademico 2006-2007* **58**

6.21 - *Alunni e studenti stranieri iscritti nelle scuole di ogni ordine e grado per Paese di provenienza - Valori assoluti Valle d'Aosta - Anno scolastico 2008-2009* **59**

6.22a - *Alunni stranieri iscritti nelle scuole dell'infanzia, per Paese di provenienza e classi d'età - Valori assoluti Valle d'Aosta - Anni scolastici 2006-2009*

6.22b - *Studenti stranieri iscritti nelle scuole primarie, per Paese di provenienza e classi - Valori assoluti - Valle d'Aosta Anni scolastici 2006-2009*

6.22c - *Studenti stranieri iscritti nelle scuole secondarie di primo grado, per Paese di provenienza e classi Valori assoluti - Valle d'Aosta - Anni scolastici 2006-2009*

6.22d - *Studenti stranieri iscritti nelle scuole secondarie di secondo grado, per Paese di provenienza e classi Valori assoluti - Valle d'Aosta Anni scolastici 2006-2009*

7 – Cultura e sport

7.1 - *Visitatori per tipologia di biglietto d'ingresso presso alcuni castelli della Regione Autonoma Valle d'Aosta Anni 2004-2008* **62**

7.2 - *Visitatori al Forte di Bard e Planetario – Valle d'Aosta Anni 2007 - 2008*

7.3 - *Numero di visitatori delle mostre organizzate presso le sedi espositive della Regione Valle d'Aosta Anni 2007-2008* **63**

7.4 - *Opere pubblicate per genere - Valle d'Aosta e aree geografiche - Anni 2002-2005*

7.5 - *Le biblioteche della Valle d'Aosta: appartenenza al sistema bibliotecario - Anno 2008* **64**

7.6 - *Consistenza del patrimonio librario delle biblioteche appartenenti al sistema bibliotecario valdostano Anno 2008*

7.7 - *Biblioteche per tipologia amministrativa - Valle d'Aosta e aree geografiche - Anni 2004-2007* **65**

7.8 - *Biblioteche per consistenza del patrimonio librario Valle d'Aosta e aree geografiche - Anni 2004 -2007*

7.9 - *Biblioteche per tipologia funzionale - Valle d'Aosta e aree geografiche - Anni 2003-2006*

7.10 - *Rappresentazioni teatrali e musicali per tipo di spettacolo (per 100.000 abitanti) - Valle d'Aosta e aree geografiche - Anno 2006*

7.11 - *Rappresentazioni teatrali e musicali, biglietti venduti e spesa del pubblico - Valle d'Aosta e aree geografiche Anni 2003-2006* **65**

7.12 - *Grado di partecipazione del pubblico agli spettacoli teatrali e musicali: spesa media pro-capite del pubblico per attività teatrali e musicali (eurolire e euro costanti 2006) Valle d'Aosta e aree geografiche - Anni 2004-2007*

7.13 - *Grado di diffusione degli spettacoli teatrali e musicali: biglietti venduti per attività teatrali e musicali Valle d'Aosta e aree geografiche - Anni 2004-2007*

7.14 - *Giorni di spettacolo, biglietti venduti e spesa del pubblico per il cinematografo - Valle d'Aosta e aree geografiche Anni 2005-2006* **65**

7.15 - *Numero di biglietti e abbonamenti venduti per la "Saison Culturelle" della Regione Valle d'Aosta - Anni 2007-2008* **66**

7.16 - *Emittenze radiofoniche e televisive locali Valle d'Aosta e aree geografiche - Anni 2003-2006*

7.17 - *Abbonamenti alla Rai - Valle d'Aosta e aree geografiche - Anni 2004-2007*

7.18 - *Persone di 3 anni e più che guardano la televisione e ascoltano la radio e persone di 6 anni e più che leggono quotidiani o hanno letto libri negli ultimi 12 mesi (per 100 persone della stessa zona) - Valle d'Aosta e aree geografiche - Anno 2008*

7.19 - *Persone di 6 anni e più che negli ultimi 3 mesi hanno usato Internet per tipo di attività di comunicazione svolta (per 100 persone di 6 anni e più della stessa zona che hanno usato internet) - Valori percentuali Valle d'Aosta e aree geografiche - Anno 2008*

7.20 - *Persone di 3 anni e più per frequenza con cui utilizzano il personal computer e persone di 6 anni e più per frequenza con cui usano Internet (per 100 persone della stessa classe di età, sesso e zona) Valle d'Aosta e aree geografiche - Anno 2008* **66**

7.21 - *Famiglie per beni tecnologici posseduti (per 100 famiglie della stessa zona) - Valori percentuali - Valle d'Aosta e aree geografiche - Anno 2008* **66**

7.22 - *Famiglie che possiedono accesso ad Internet per tipo di connessione con cui si accede (per 100 famiglie della stessa zona) - Valori percentuali Valle d'Aosta e aree geografiche - Anno 2008*

7.23 - *Persone di 14 anni e più che hanno usato Internet negli ultimi 12 mesi per relazionarsi con i Servizi pubblici e/o la Pubblica Amministrazione (per 100 persone di 14 anni e più della stessa zona che hanno usato Internet) Valori percentuali -Valle d'Aosta e aree geografiche Anno 2008*

7.24 - *Persone di 6 anni e più che negli ultimi 3 mesi hanno usato Internet per attività svolta (per 100 persone di 6 anni e più della stessa zona che usano Internet) - Valori percentuali Valle d'Aosta e aree geografiche - Anno 2008*

7.25 - *Persone di 6 anni e più che negli ultimi 3 mesi hanno usato Internet per telefonare e/o effettuare videochiamate per mezzi di comunicazione che sono stati sostituiti dalle chiamate via Internet (per 100 persone di 6 anni e più della stessa zona che hanno usato Internet negli ultimi 3 mesi) - Valori percentuali Valle d'Aosta e aree geografiche - Anno 2008*

7.26 - *Persone di 14 anni e più che negli ultimi 12 mesi hanno usato Internet e hanno ordinato o comprato merci e/o servizi per uso privato su Internet, per tipo di merci e/o servizi ordinati o comprati (per 100 persone di 14 anni e più della stessa zona che hanno usato Internet) - Valori percentuali Valle d'Aosta e aree geografiche - Anno 2008*

7.27 - *Impianti a fune della Valle d'Aosta: incassi lordi e passaggi complessivi - Anni 1988-2008* **67**

7.28 - *Impianti a fune della Valle d'Aosta: dettaglio passaggi complessivi delle stazioni maggiori - Esercizio 2007-2008* **67**

7.29 - *Manifestazioni sportive per tipo di sport (per 100.000 abitanti) - Valle d'Aosta e aree geografiche - Anno 2006*

7.30 - *Manifestazioni sportive, biglietti venduti, spesa al botteghino (spesa in migliaia di euro) Valle d'Aosta e aree geografiche - Anni 2005 - 2006*

7.31a - *Spesa al botteghino per manifestazioni sportive per tipo di sport (spesa per abitante in euro) - Valle d'Aosta e aree geografiche - Anno 2006*

7.31b - *Spesa del pubblico per manifestazioni sportive per tipo di sport (spesa per abitante in euro) - Valle d'Aosta e aree geografiche - Anno 2006*

7.32 - *Persone di 3 anni e più che praticano sport, qualche attività fisica e persone non praticanti (per 100 persone di 3 anni e più della stessa zona) Valle d'Aosta e aree geografiche - Anno 2007* **67**

7.33 - *Discipline sportive, numero di tesserati e contributi della Regione Valle d'Aosta - Anno 2008* **68**

7.34 - *Discipline sportive ed enti di promozione sportiva della Regione Valle d'Aosta - Anno 2008*

7.35 - *Persone di 6 anni e più che hanno fruito nell'ultimo anno dei vari tipi di intrattenimento (per 100 persone della stessa classe di età, sesso e zona) - Valle d'Aosta e aree geografiche - Anno 2008* **68**

7.36 - *Incidenza della spesa per ricreazione e cultura: % di spesa per consumi delle famiglie per "ricreazione e cultura" sul totale della spesa per consumi delle famiglie Valle d'Aosta e aree geografiche - Anni 2003-2006*

7.37 - *Spesa media mensile familiare per categorie di consumo Valle d'Aosta e aree geografiche - Anni 2003-2006*

8 – Lavoro

8.1 - *Popolazione di 15 anni e oltre per condizione lavorativa e sesso - Dati assoluti in migliaia - Valle d'Aosta e aree geografiche - Anni 2005-2008* **70**

8.2 - *Popolazione per classe di età e sesso - Dati assoluti in migliaia e composizione percentuale -Valle d'Aosta e aree geografiche - Anni 2005-2008*

8.3 - *Popolazione di 15 anni e oltre per titolo di studio e sesso Dati assoluti in migliaia e composizione percentuale Valle d'Aosta e aree geografiche - Anni 2005-2008*

8.4 - *Forze di lavoro per classe di età e sesso - Dati assoluti in migliaia e composizione percentuale -Valle d'Aosta e aree geografiche - Anni 2005-2008* **71**

8.5 - *Forze di lavoro per titolo di studio e sesso - Dati assoluti in migliaia e composizione percentuale - Valle d'Aosta e aree geografiche - Anni 2005-2008* **72**

8.6 - *Tassi di attività per classe di età e sesso - Valori percentuali - Valle d'Aosta e aree geografiche - Anni 2005-2008* **73**

8.7 - *Occupati per classe di età e sesso - Dati assoluti in migliaia e composizione percentuale - Valle d'Aosta e aree geografiche - Anni 2005-2008* **74**

8.8 - *Occupati per titolo di studio e sesso - Dati assoluti in migliaia e composizione percentuale - Valle d'Aosta e aree geografiche - Anni 2005-2008*

8.9 - *Occupati per settore di attività economica, posizione nella professione e sesso - Dati assoluti in migliaia Valle d'Aosta e aree geografiche - Anni 2005-2008* **75**

8.10 - *Occupati per settore di attività economica, tipologia di orario e sesso - Dati assoluti in migliaia Valle d'Aosta e aree geografiche - Anni 2005-2008*

8.11 *- Occupati dipendenti per settore di attività economica, tipologia di contratto e sesso - Dati assoluti in migliaia Valle d'Aosta e aree geografiche - Anni 2005-2008*

8.12 *- Ore concesse dalla cassa integrazione guadagni degli operai nell'industria per attività economica - Valori assoluti in migliaia e composizioni percentuali Valle d'Aosta e aree geografiche - Anni 2004-2007*

8.13 *- Conflitti originati dal rapporto di lavoro, lavoratori partecipanti e ore non lavorate - Valori assoluti; ore in migliaia - Valle d'Aosta e aree geografiche Anni 2004-2007*

8.14 *- Tassi di occupazione per classe di età e sesso Valori percentuali - Valle d'Aosta e aree geografiche Anni 2005-2008* **76**

8.15 *- Persone in cerca di occupazione per classe di età e sesso Dati assoluti in migliaia e composizioni percentuali Valle d'Aosta e aree geografiche - Anni 2005-2008*

8.16 *- Persone in cerca di occupazione per titolo di studio e sesso Dati assoluti in migliaia e composizione percentuale Valle d'Aosta e aree geografiche - Anni 2004-2007*

8.17 *- Tassi di disoccupazione per classe di età e sesso - Valori percentuali - Valle d'Aosta e aree geografiche Anni 2005-2008* **77**

8.18 *- Non forze di lavoro per classe di età e sesso Dati assoluti in migliaia e composizione percentuale Valle d'Aosta e aree geografiche - Anni 2005-2008*

8.19 *- Non forze di lavoro 15-64 anni per tipologia di inattività e sesso - Dati assoluti in migliaia e composizione percentuale Valle d'Aosta e aree geografiche - Anni 2005-2008*

8.20 *- Tassi di inattività per classe di età e sesso - Valori percentuali - Valle d'Aosta e aree geografiche Anni 2005-2008*

8.21 *- Avviamenti per genere e settore economico al netto delle assunzioni con contratto di lavoro interinale - Valori assoluti e percentuali - Valle d'Aosta - Anni 2007-2008* **78**

8.22 *- Avviamenti per genere e centro per l'impiego Valori assoluti e percentuali - Valle d'Aosta - Anni 2007-2008*

8.23 *- Avviamenti per genere e tipologia di contratto - Valori assoluti e percentuali - Valle d'Aosta - Anni 2007-2008*

8.24 *- Avviamenti per genere e tipologia di contratto - Valori assoluti e percentuali - Valle d'Aosta - Anni 2007-2008*

8.25 *- Avviamenti per genere, classe di età e settore economico al netto delle assunzioni con contratto di lavoro interinale Valori assoluti e percentuali - Valle d'Aosta - Anno 2008* **79**

8.26 *- Avviamenti per provenienza del lavoratore e settore economico al netto delle assunzioni con contratto di lavoro interinale Valori assoluti - Valle d'Aosta - Anni 2007-2008* **80**

9 – Elezioni

9.1 *- Elezioni comunali Comune di Gaby - Lista unica Valle d'Aosta -Anno 2008* **82**

9.2 *- Elezioni regionali: elettori, votanti, voti validi, schede bianche, schede nulle e seggi assegnati alle liste Valle d'Aosta - Anno 2008* **82**

9.3 *- Elezioni regionali - Riepilogo comunale elettori e votanti Valle d'Aosta - Anno 2008* **83**

9.4 *- Elezioni politiche - Riepilogo regionale - Valle d'Aosta Anno 2008* **84**

9.5a *- Elezioni politiche - Riepilogo comunale Camera dei Deputati - Valle d'Aosta - Anno 2008* **85**

9.5b *- Elezioni politiche - Riepilogo comunale Senato della Repubblica - Valle d'Aosta - Anno 2008* **86**

9.6 *- Elezioni comunali per data, sezioni, elettori e votanti Valle d'Aosta - Anni 1946 - 2007* **87**

10 – Contabilità economica regionale

10.1 *- Conto economico delle risorse e degli impieghi a prezzi correnti (dati in milioni di euro) - Valle d'Aosta e aree geografiche –- Anni 2001-2007* **90**

10.2 *- Conto economico delle risorse e degli impieghi a prezzi dell'anno precedente (dati in milioni di euro) Valle d'Aosta e aree geografiche - Anni 2001-2007*

10.3 *- Conto economico delle risorse e degli impieghi - Valori concatenati, anno di riferimento 2000 - Valle d'Aosta e aree geografiche (dati in milioni di euro) - Anni 2001-2007*

10.4 *- Valore aggiunto ai prezzi base, per attività economica e prodotto interno lordo a prezzi correnti - Valle d'Aosta e Italia (dati in milioni di euro) - Anni 2001-2005*

10.5 *- Valore aggiunto ai prezzi base, per attività economica e prodotto interno lordo a prezzi correnti - Valle d'Aosta e aree geografiche (dati in milioni di euro) - Anno 2006-2007* **91**

10.6 *- Valore aggiunto ai prezzi base, per attività economica e prodotto interno lordo ai prezzi dell'anno precedente (dati in milioni di euro) - Valle d'Aosta e Italia Anni 2001-2005*

10.7 *- Valore aggiunto ai prezzi base, per attività economica e prodotto interno lordo ai prezzi dell'anno precedente (dati in milioni di euro) - Valle d'Aosta e aree geografiche Anno 2006-2007*

10.8 *- Valore aggiunto ai prezzi base, per attività economica e prodotto interno lordo - Valori concatenati anno di riferimento 2000 (dati in milioni di euro) Valle d'Aosta e Italia - Anni 2001-2005* **92**

10.9 *- Valore aggiunto ai prezzi base, per attività economica e prodotto interno lordo - Valori concatenati, anno di riferimento 2000 (dati in milioni di euro) Valle d'Aosta e aree geografiche - Anno 2006-2007*

10.10 *- Spese per consumi finali per settore istituzionale e categoria di beni e servizi - Valori a prezzi correnti (dati in milioni di euro) - Valle d'Aosta e Italia - Anni 2001-2005*

10.11 *- Spese per consumi finali per settore istituzionale e categoria di beni e servizi - Valori a prezzi correnti (dati in milioni di euro) - Valle d'Aosta e aree geografiche - Anno 2006* **93**

10.12 *- Spese per consumi finali per settore istituzionale e categoria di beni e servizi - Valori a prezzi dell'anno precedente (dati in milioni di euro) - Valle d'Aosta e Italia Anni 2001-2005*

10.13 *- Spese per consumi finali per settore istituzionale e categoria di beni e servizi per aree geografiche - Valori a prezzi dell'anno precedente (dati in milioni di euro) Valle d'Aosta e aree geografiche - Anno 2006*

10.14 *- Spese per consumi finali per settore istituzionale e categoria di beni e servizi - Valle d'Aosta e Italia - Valori concatenati, anno di riferimento 2000 (dati in milioni di euro) Anni 2001-2005*

10.15 *- Spese per consumi finali per settore istituzionale e categoria di beni e servizi per aree geografiche - Valori concatenati, anno di riferimento 2000 (dati in milioni di euro) Valle d'Aosta e aree geografiche - Anno 2006*

10.16 *- Investimenti fissi lordi a prezzi correnti per branca proprietaria (dati in milioni di euro) Valle d'Aosta e Italia - Anni 2001-2005* **94**

10.17 *- Investimenti fissi lordi a prezzi correnti per branca proprietaria per aree geografiche (dati in milioni di euro) Valle d'Aosta e aree geografiche - Anno 2006*

10.18 *- Investimenti fissi lordi per branca proprietaria - Valori a prezzi dell'anno precedente (dati in milioni di euro) Valle d'Aosta e Italia - Anni 2001-2005*

10.19 *- Investimenti fissi lordi per branca proprietaria - Valori a prezzi dell'anno precedente (dati in milioni di euro) Valle d'Aosta e aree geografiche - Anno 2006*

10.20 *- Investimenti fissi lordi per branca proprietaria - Valori concatenati, anno di riferimento 2000 (dati in milioni di euro) - Valle d'Aosta e Italia - Anni 2001-2005*

10.21 *- Investimenti fissi lordi per branca proprietaria - Valori concatenati, anno di riferimento 2000 (dati in milioni di euro) - Valle d'Aosta e aree geografiche - Anno 2006*

10.22 *- Redditi interni da lavoro dipendente - Valori ai prezzi correnti (dati in milioni di euro) - Valle d'Aosta e Italia Anni 2001-2005*

10.23 *- Redditi interni da lavoro dipendente a prezzi correnti (dati in milioni di euro) - Valle d'Aosta e aree geografiche Anno 2006-2007*

10.24 *- Retribuzioni lorde - Valori ai prezzi correnti (dati in milioni di euro)- Valle d'Aosta e Italia - Anni 2001-2005*

10.25 *- Retribuzioni lorde - Valori ai prezzi correnti (dati in milioni di euro)- Valle d'Aosta e aree geografiche - Anno 2006*

10.26 *- Contributi sociali effettivi e figurativi - Valori ai prezzi correnti (dati in milioni di euro)- Valle d'Aosta e Italia Anni 2001-2005*

10.27 *- Contributi sociali effettivi e figurativi - Valori ai prezzi correnti (dati in milioni di euro)- Valle d'Aosta e aree geografiche Anno 2006*

10.28 *- Unità di lavoro dipendenti - Media annua in migliaia Valle d'Aosta e Italia - Anni 2001-2005*

10.29 *- Unità di lavoro dipendenti - Media annua in migliaia Valle d'Aosta e aree geografiche - Anno 2006-2007*

10.30 *- Unità di lavoro indipendenti - Media annua in migliaia Valle d'Aosta e Italia - Anni 2001-2005*

10.31 *- Unità di lavoro indipendenti - Media annua in migliaia Valle d'Aosta e aree geografiche - Anno 2006-2007*

10.32 *- Unità di lavoro totali - Media annua in migliaia Valle d'Aosta e Italia - Anni 2001-2005*

10.33 *- Unità di lavoro totali - Media annua in migliaia Valle d'Aosta e aree geografiche - Anno 2006-2007*

10.34 *- Valori medi dei principali aggregati - Valori a prezzi correnti (dati in euro) - Valle d'Aosta e aree geografiche Anni 2002-2007* **95**

11 – Agricoltura

11.1 *- Consistenza del bestiame per specie al 1° gennaio 2009 - Valle d'Aosta* **98**

11.2 *- Permessi rilasciati dal Consorzio Pesca Valle d'Aosta - Anni 2002-2008* **98**

11.3 *- Cacciatori tesserati per tipo di specialità Valle d'Aosta - Anni 2004-2008* **99**

11.4 *- Patrimonio apistico e produzione - Valle d'Aosta Anni 2002-2008* **99**

11.5 *- Macchine agricole acquistate con l'erogazione di contributo da parte della Regione Valle d'Aosta - Anni 2003-2008* **99**

11.6 *- Aziende con allevamenti per specie di bestiame per regione e aree geografiche - Anno 2007* **100**

11.7 *- Attività faunistico-venatoria per regione e aree geografiche - Anno 2006*

11.8 *- Aziende e relativa superficie agricola utilizzata in affitto e classi di superficie agricola utilizzata (superficie in ettari) Valle d'Aosta e aree geografiche - Anno 2007*

11.9 *- Aziende agricole, superficie agricola utilizzata e reddito lordo standard per regione e aree geografiche (superficie in ettari, reddito in UDE) - Universo UE Anni 2000, 2005 e 2007*

11.10 *- Aziende con attività connesse all'agricoltura per tipo di attività, regione e aree geografiche - Anno 2007* **101**

11.11 *- Numero di persone per categoria di manodopera aziendale - Valle d'Aosta e aree geografiche - Anno 2007*

11.12 *- Aziende e relativa superficie investita per forma di utilizzazione dei terreni per regione e aree geografiche (superficie in ettari) - Anno 2007* **102**

11.13 *- Fertilizzanti distribuiti per provincia, regione e aree geografiche (in quintali) - Anno 2007*

11.14 *- Prodotti fitosanitari e trappole distribuiti per uso agricolo, per categoria, regione e aree geografiche (in chilogrammi, salvo diversa indicazione) - Anno 2007*

11.15 *- Bestiame macellato per specie, regione e aree geografiche (capi in migliaia; peso morto in quintali) - Anno 2006* **103**

11.16 *- Coltivazioni erbacee, legnose e foraggere Valle d'Aosta - Anno 2008*

11.17 *- Produttori e trasformatori di formaggi DOP per regione e aree geografiche - Anno 2007* **104**

11.18 *- Produzione di latte, lana e bozzoli per regione e aree geografiche (quantità in quintali) - Anno 2006*

11.19 *- Produzione dei principali prodotti agricoli (quantità in migliaia di quintali, salvo diversa indicazione) - Valle d'Aosta Anni 2003-2007*

11.20 *- Uva da tavola raccolta per regione e aree geografiche (quintali) - Anni 2006 - 2007*

11.21 *- Uva da vino raccolta per regione e aree geografiche (quintali) - Anni 2006 - 2007*

11.22 *- Sementi biologiche distribuite per regione e aree geografiche (in quintali) - Anno 2007*

11.23 *- Sementi distribuite per regione e aree geografiche (in quintali) - Anno 2007* **105**

11.24 *- Sementi di provenienza estera distribuite per regione e aree geografiche (in quintali) - Anno 2007*

11.25 *- Utilizzazioni legnose totali per assortimento, regione e aree geografiche - Anno 2006*

11.26 *- Produzione, consumi intermedi e valore aggiunto ai prezzi di base - Valori ai prezzi correnti (migliaia di euro dal 1999) - Valle d'Aosta - Anni 1999-2007*

11.27 *- Produzione, consumi intermedi e valore aggiunto ai prezzi di base - Valori ai prezzi correnti (migliaia di euro dal 1999) - Italia - Anni 1999-2007*

11.28 *- Produzione, consumi intermedi e valore aggiunto ai prezzi di base - Valori ai prezzi dell'anno precedente (migliaia di euro dal 1999) – Valle d'Aosta - Anni 1999-2007*

11.29 *- Produzione, consumi intermedi e valore aggiunto ai prezzi di base - Valori ai prezzi dell'anno precedente (migliaia di euro dal 1999) - Italia - Anni 1999-2007*

11.30 *- Destinazione dell'uva da vino per regione e aree geografiche (quintali) - Anno 2007*

11.31 *- Produzione di vino e mosto per tipologia per regione e aree geografiche (ettolitri) - Anno 2007*

11.32 *- Produzione di vino per marchio di qualità per regione e aree geografiche (ettolitri) - Anno 2007* **106**

12 – Industria, artigianato, R&S

12.1 *- Unità locali delle imprese per sezione di attività economica, regione e aree geografiche – Valori assoluti - Anno 2006* **108**

12.2 *- Addetti delle imprese per sezione di attività economica, regione e aree geografiche – Valori assoluti - Anno 2006* **109**

12.3 *- Unità locali delle imprese per sottosezione di attività economica manifatturiera, regione e aree geografiche Valori assoluti - Anno 2006* **110**

12.4 *- Addetti alle unità locali delle imprese per sottosezione di attività economica manifatturiera, regione e aree geografiche - Valori assoluti - Anno 2006* **111**

12.5 - *Unità locali delle imprese e relativi addetti per classe di addetti, provincia, regione e ripartizione geografica Valori assoluti - Anno 2006*

12.6 - *Unità locali delle imprese e relativi addetti per classe, settore di attività economica, regione e aree geografiche Valori assoluti - Anno 2006*

12.7 - *Unità locali delle imprese per settore di attività economica, sistema locale del lavoro - Valori assoluti Confronto Valle d'Aosta e Italia - Anno 2006*

12.8 - *Addetti alle unità locali delle imprese per settore di attività economica, sistema locale del lavoro - Valori assoluti Confronto Valle d'Aosta e Italia - Anno 2006* .....

12.9 - *Persone impiegate preso le imprese: ruolo ricoperto per regione, aree geografiche e genere - Anno 2007* **112**

12.10 - *Espositori delle ultime sette edizioni della Fiera di Sant'Orso Valle d'Aosta - Anni 2003-2009* **112**

12.11 - *Spesa per R&S intra-muros per settore istituzionale, regione e aree geografiche (migliaia di euro) - Anno 2006* **113**

12.12 - *Addetti alla R&S per settore istituzionale, regione e aree geografiche (unità espresse in equivalenti tempo pieno) Anno 2006*

12.13 - *Contributi alla ricerca e allo sviluppo erogati dalla Regione Autonoma Valle d'Aosta (in milioni di euro) Anni 2000-2008*

12.14 - *Consumo interno lordo di energia della Regione Autonoma Valle d'Aosta (GWh) - Anni 2001-2006*

12.15 - *Importazioni di energia della Regione Autonoma Valle d'Aosta (GWh) - Anni 2001-2006*

12.16 - *Consumi finali di energia (settore civile) della Regione Autonoma Valle d'Aosta per tipologia di fonte energetica (GWh) - Anni 2001-2006*

12.17 - *Lunghezza delle linee elettriche della rete italiana (in chilometri) - Valle d'Aosta e aree geografiche 31 dicembre 2006*

13 – Costruzioni

13.1 - *Permessi di costruire - Fabbricati residenziali nuovi e relative abitazioni (volume in m³ v/p e superficie in m²) Valle d'Aosta e aree geografiche - Anni 2001 - 2006* **116**

13.2 - *Permessi di costruire - Fabbricati residenziali nuovi per numero di abitazioni (volume in m³ v/p) – Valle d'Aosta e aree geografiche - Anni 2001 - 2006*

13.3 - *Permessi di costruire - Abitazioni in fabbricati residenziali nuovi per numero di stanze – Valle d'Aosta e aree geografiche - Anni 2001 - 2006* **116**

13.4 - *Permessi di costruire - Abitazioni in fabbricati residenziali nuovi per classe di superficie utile abitabile Valle d'Aosta e aree geografiche - Anni 2001 - 2006*

13.5 - *Permessi di costruire - Fabbricati residenziali nuovi e relative abitazioni per struttura portante (volume in m³ v/p) Valle d'Aosta e aree geografiche - Anni 2001 - 2006*

13.6 - *Permessi di costruire - Fabbricati residenziali nuovi e relative abitazioni per richiedente il permesso di costruire (volume in m³ v/p) – Valle d'Aosta e aree geografiche Anni 2001 - 2006*

13.7 - *Permessi di costruire - Fabbricati residenziali nuovi e relative abitazioni per impianto termico (volume in m³ v/p) Valle d'Aosta e aree geografiche - Anni 2001-2006* **116**

13.8 - *Permessi di costruire - Fabbricati residenziali nuovi e relative abitazioni per fonte energetica dell'impianto termico (volume in m³ v/p) – Valle d'Aosta e aree geografiche Anni 2001-2006* **117**

13.9 - *Permessi di costruire - Ampliamenti di fabbricati residenziali (volume in m³ v/p e superficie in m²) – Valle d'Aosta e aree geografiche - Anni 2001-2006*

13.10 - *Permessi di costruire - Fabbricati non residenziali nuovi e relative abitazioni (volume in m³ v/p e superficie in m²) Valle d'Aosta e aree geografiche - Anni 2001-2006* **117**

13.11 - *Permessi di costruire - Fabbricati non residenziali nuovi per struttura portante (volume in m³ v/p) – Valle d'Aosta e aree geografiche - Anni 2001-2006*

13.12 - *Permessi di costruire - Fabbricati non residenziali nuovi per destinazione economica (volume in m³ v/p) Valle d'Aosta e aree geografiche - Anni 2001-2006* **117**

13.13 - *Permessi di costruire - Ampliamenti di fabbricati non residenziali e relative abitazioni (volume in m³ v/p e superficie in m²) – Valle d'Aosta e aree geografiche Anni 2001-2006*

13.14 - *Permessi di costruire - Ampliamenti di fabbricati non residenziali per destinazione economica (volume in m³ v/p e superficie in m²) – Valle d'Aosta e aree geografiche Anni 2001-2006*

13.15 - *Retribuzioni e costo del lavoro orario nelle costruzioni per figura professionale (valori assoluti in euro) Anni 2001-2006*

14 – Commercio interno

14.1 - *Commercio al dettaglio in sede fissa: unità locali iscritte e cancellate nei registri camerali - Valle d'Aosta Anni 2003 - 2007*

14.2 - *Commercio al dettaglio in sede fissa: unità locali attive per specializzazione merceologica prevalente Valle d'Aosta - Anni 2003 - 2007* **120**

14.3 - *Commercio al dettaglio in sede fissa: unità locali in attività per attività extra commerciale prevalente Valle d'Aosta - Anni 2002 – 2007*

14.4 - *Commercio al dettaglio in sede fissa: unità locali aperte nell'anno per tipologia (superficie in mq) Valle d'Aosta - Anni 2003 - 2007*

14.5 - *Commercio ambulante e delle forme speciali di vendita, per tipologia commerciale - Valle d'Aosta - Anni 2003 - 2007*

14.6 - *Consistenze esercizi commerciali con attività commerciale prevalente per classe di superficie di vendita Valle d'Aosta e aree geografiche - Anno 2007*

14.7 - *Consistenze esercizi con attività commerciale prevalente per forma giuridica e sede/unità locale – Valle d'Aosta Anni 2002 - 2007* **121**

14.8 - *Grande distribuzione organizzata in Valle d'Aosta Anni 2003-2008* **121**

14.9 - *Grande distribuzione commerciale in Valle d'Aosta per tipologia, numero, superficie di vendita e addetti Anno 2008*

14.10 - *Commercianti iscritti all'INPS al 31/12/2007 per anno di iscrizione e tipologia - Valle d'Aosta - Anni 2003 - 2007*

14.11 - *Commercianti iscritti all'INPS al 31/12/2007 per classe di età e tipologia – Valle d'Aosta - Anni 2003-2007* **122**

15 – Commercio estero

15.1 - *Importazioni ed esportazioni (in milioni di euro) Valle d'Aosta e aree geografiche - Anni 2005-2008* **124**

15.2 - *Importazioni ed esportazioni (migliaia di euro) per attività economica - Anni 2005-2008*

15.3 - *Importazioni ed esportazioni (migliaia di euro) per aree geografiche - Anni 2005-2008* **124**

15.4 - *Importazioni (euro) per paese d'origine Valle d'Aosta - Anni 2005-2008*

15.5 - *Esportazioni (euro) per paese di destinazione Valle d'Aosta - Anni 2005-2008*

15.6a - *Importazioni (euro): principali paesi di origine Valle d'Aosta - Anno 2008* **125**

15.6b - *Importazioni (euro): principali paesi di origine Valle d'Aosta - Anno 2007* .....

15.7a - *Esportazioni (euro): principali paesi di destinazione Valle d'Aosta - Anno 2008* **125**

15.7b - *Esportazioni (euro): principali paesi di destinazione Valle d'Aosta - Anno 2007* .....

16 – Turismo

16.1 - *Arrivi per tipologia di esercizio - Valle d'Aosta Anni 2006-2008* **128**

16.2 - *Presenze per tipologia di esercizio Valle d'Aosta - Anni 2006-2008* **128**

16.3 - *Arrivi negli esercizi alberghieri e complementari per Comune - Valle d'Aosta - Anni 2005-2008* **129**

16.4 - *Presenze negli esercizi alberghieri e complementari per Comune - Valle d'Aosta - Anni 2005 - 2008* **130**

16.5 - *Arrivi e presenze dei clienti negli esercizi alberghieri per categoria - Valle d'Aosta e aree geografiche - Anno 2007* **131**

16.6 - *Arrivi e presenze negli esercizi ricettivi per paese di residenza dei clienti - Valle d'Aosta - Anno 2007* .....

16.7 - *Consistenza e capacità degli esercizi ricettivi alberghieri ed extra-alberghieri - Valle d'Aosta - Anni 2005 - 2008* **131**

16.8 - *Capacità degli esercizi ricettivi per regione Anno 2007* .....

16.9 - *Persone andate in vacanza negli ultimi 12 mesi per numero di periodi, regione, ripartizione geografica e tipo di comune - Anno 2006* .....

16.10 - *Persone non andate in vacanza negli ultimi 12 mesi per motivi, regione, ripartizione geografica e tipo di comune - Anno 2006* .....

16.11 - *Impianti e piste - Valle d'Aosta Esercizio 2008/2009* .....

16.12 - *Aziende agrituristiche autorizzate all'alloggio Valle d'Aosta e aree geografiche - Anno 2007* .....

16.13 - *Aziende agrituristiche autorizzate all'esercizio di altre attività per regione e aree geografiche - Anno 2007* .....

16.14 - *Aziende agrituristiche autorizzate per tipo, regione e aree geografiche - Anno 2007* **132**

16.15 - *Aziende agrituristiche per genere del conduttore e zona altimetrica per regione e aree geografiche - Anno 2007* .....

17 - Trasporti

17.1 - *Transiti autostradali suddivisi per categoria e stazioni autostradali - Valle d'Aosta - Anni 2007-2008* **134**

17.2 - *Transiti autostradali mensili suddivisi per categoria Tratta A5 Aosta - Monte Bianco - Valle d'Aosta Anni 2005 - 2008* **134**

17.3 - *Passaggi al Traforo del Monte Bianco Valle d'Aosta - Anni 2005-2008* .....

17.4 - *Passaggi al Traforo del Gran San Bernardo Valle d'Aosta - Anni 2005-2008* .....

17.5 - *Passaggi al Traforo del Monte Bianco Valle d'Aosta - Anni 1965-2008* **135**

17.6 - *Passaggi al Tunnel Gran San Bernardo Valle d'Aosta - Anni 1964-2008* **136**

17.7 - *Parco veicolare per categoria e Comune Valle d'Aosta - Anno 2007* **137**

17.8 - *Parco veicolare: autovetture per fabbrica e tipo Valle d'Aosta - Anno 2007* .....

17.9 - *Autovetture distinte per alimentazione e fascia di cilindrata - Valle d'Aosta - Anno 2007* **138**

17.10 - *Consistenza del parco veicolare per regione Anni 2002 -2007* .....

17.11 - *Veicoli circolanti per categoria e per regione - Anno 2007* **139**

17.12 - *Iscrizioni al Pubblico registro automobilistico di veicoli nuovi di fabbrica per categoria - Valle d'Aosta e aree geografiche - Anni 2002 - 2007* .....

17.13 - *Incidenti e persone infortunate secondo la conseguenza - Valle d'Aosta - Anni 1978-2007* .....

17.14 - *Incidenti e persone infortunate secondo la categoria della strada - Valle d'Aosta e aree geografiche - Anno 2007* **139**

17.15 - *Incidenti su strade urbane ed extraurbane secondo la caratteristica della strada - Valle d'Aosta e aree geografiche - Anno 2007* .....

17.16 - *Incidenti stradali per tipo e persone infortunate Valle d'Aosta e aree geografiche - Anni 2002 - 2006* .....

17.17 - *Persone di 14 anni e oltre che utilizzano i vari mezzi di trasporto (utenza), soddisfatte per frequenza delle corse, puntualità, posto a sedere, per regione, aree geografiche e tipo di comune (per 100 persone della stessa zona) Anno 2008* .....

17.18 - *Persone di 14 anni e più che utilizzano il treno per frequenza nell'uso, grado di soddisfazione relativo ai diversi aspetti del servizio, regione, aree geografiche e tipo di comune (per 100 persone di 14 anni e più della stessa zona) Anno 2006* .....

17.19 - *Indici di infrastrutturazione dell'area trasporti (rete stradale e ferroviaria) - Valle d'Aosta e aree geografiche - Anno 2005* .....

18 – Credito e assicurazioni

18.1 - *Distribuzione delle banche e degli sportelli per localizzazione e gruppi istituzionali (dati in unità) - Valle d'Aosta e aree geografiche - Anni 2003 – 2007* .....

18.2 - *Credito al consumo - Distribuzione per localizzazione della clientela (valori in milioni di euro) - Valle d'Aosta e aree geografiche - Anni 2003-2007* **142**

18.3 - *Finanziamenti agevolati per durata, destinazione geografica e categoria di leggi di incentivazione (consistenze in milioni di euro) - Valle d'Aosta e aree geografiche Anni 2003 - 2007* .....

18.4 - *Finanziamenti, oltre il breve termine, all'agricoltura per destinazione economica e condizione (consistenze in milioni di euro) - Valle d'Aosta e aree geografiche Anni 2003 - 2007* .....

18.5 - *Tassi attivi a breve termine sulle operazioni a revoca per localizzazione degli sportelli - Valori percentuali alla fine di ciascun anno - Valle d'Aosta e aree geografiche Anni 2003 - 2007* **142**

18.6 - *Tassi passivi sui conti correnti a vista per localizzazione geografica degli sportelli e comparti di attività economica della clientela - Valori percentuali - Valle d'Aosta e aree geografiche - Anni 2004 -2007* **143**

18.7 - *Contratti di leasing per localizzazione della clientela (consistenze in milioni di euro) - Valle d'Aosta e aree geografiche - Anni 2003 - 2007* **144**

18.8 - *Contratti di factoring per localizzazione della clientela (consistenze in milioni di euro) - Valle d'Aosta e aree geografiche - Anni 2003 - 2007* **144**

18.9 - *Sofferenze rettificate per localizzazione della clientela (consistenze e flussi in milioni di euro) - Valle d'Aosta e aree geografiche - Anni 2003 - 2007* **145**

18.10 - *Distribuzione degli impieghi e dei depositi per localizzazione degli sportelli (dati in milioni di euro) - Valle d'Aosta e aree geografiche- Anni 2003 -2007* **145**

18.11 - *Impieghi per localizzazione della clientela e grandi raggruppamenti di banche (consistenze in milioni di euro) Valle d'Aosta e aree geografiche - Anni 2003 - 2007* .....

18.12 - *Depositi per localizzazione della clientela e grandi raggruppamenti di banche (consistenze in milioni di euro) Valle d'Aosta e aree geografiche - Anni 2003 - 2007* .....

18.13 - *Impieghi per localizzazione degli sportelli e della clientela per regioni e aree geografiche (consistenze in milioni di euro) - Anno 2007* .....

18.14 - *Impieghi per localizzazione degli sportelli e della clientela (consistenze in milioni di euro) – Valle d'Aosta e aree geografiche - Anni 2003 - 2007* .....

18.15 - *Distribuzione dei depositi per forma tecnica e localizzazione della clientela (consistenze in milioni di euro) Valle d'Aosta e aree geografiche - Anni 2003 - 2007* **145**

18.16 - *Apparecchiature automatiche e servizi telematici per localizzazione delle apparecchiature e della clientela (dati in unità) - Valle d'Aosta e aree geografiche Anni 2003 - 2007* **146**

18.17 - *Raccolta indiretta per localizzazione della clientela e tipologia dei depositi (consistenze in milioni di euro) Valle d'Aosta e aree geografiche - Anni 2003 - 2007* **146**

18.18 - *Finanziamenti, oltre il breve termine, per destinazione economica, geografica e condizione (consistenze in milioni di euro) - Valle d'Aosta e aree geografiche Anni 2003 - 2007* **147**

18.19 - *Finanziamenti agevolati per durata e categoria di leggi di incentivazione (consistenze in milioni di euro) Valle d'Aosta e aree geografiche - Anno 2007* .....

18.20 - *Crediti di firma per localizzazione e comparti di attività economica della clientela (consistenze in milioni di euro) Valle d'Aosta e aree geografiche - Anni 2003 - 2007* .....

18.21 - *Distribuzione regionale dei premi contabilizzati dalle imprese assicuratrici (valori in migliaia di euro) Valle d'Aosta e aree geografiche - Anno 2007* .....

18.22 - *Premi contabilizzati dalle imprese assicuratrici (valori in migliaia di euro) - Valle d'Aosta e aree geografiche Anni 2003 – 2007* **147**

18.23 - *Premi contabilizzati dalle imprese assicuratrici (valori in migliaia di euro) - Ramo vita - Assicurazioni individuali Valle d'Aosta e aree geografiche - Anni 2003 - 2007* .....

18.24 - *Premi contabilizzati dalle imprese assicuratrici (valori in migliaia di euro) - Ramo vita - Assicurazioni collettive Valle d'Aosta e aree geografiche - Anni 2003 - 2007* .....

19 – Prezzi e retribuzioni

19.1 - *Riepilogo degli indici dei prezzi - Italia - Anni 2005-2008* .....

19.2 - *Indici dei prezzi al consumo per l'intera collettività (NIC) per capitolo di spesa e gruppi di prodotti Base 1995=100 - Italia - Anni 2005-2008* .....

19.3 - *Indici dei prezzi al consumo per le famiglie di operai e impiegati (FOI) per capitolo di spesa - Base 1995=100 Italia - Anni 2005-2008* .....

19.4 - *Indici dei prezzi al consumo per le famiglie di operai e impiegati (FOI) per capoluogo di provincia e di regione Base 1995=100 (al netto dei consumi di tabacchi) Anni 2005-2008* **150**

19.5 - *Indici dei prezzi al consumo per le famiglie di operai e impiegati (FOI) per capitolo di spesa - Base 1995=100 Aosta - Anni 2006-2008* **151**

19.6 - *Indici dei prezzi al consumo per l'intera collettività (NIC) per capitolo di spesa - Base dic.1998=100 - Aosta Anni 2006-2008* **152**

19.7a - *Indici armonizzati dei prezzi al consumo per i Paesi dell'Unione europea per capitolo di spesa Base 2005=100 - Anno 2008* .....

19.7b - *Indici armonizzati dei prezzi al consumo per i Paesi dell'Unione europea per capitolo di spesa Base 2005=100 - Anno 2007* .....

19.8 *Retribuzioni contrattuali per attività economica Base dicembre 2000=100 - Medie annue - Italia Anni 2005-2008* .....

19.9 - Retribuzioni contrattuali per dipendente, per attività economica e qualifica - Base dicembre 2000=100 - Medie annue e variazioni percentuali sull'anno precedente Italia - Anni 2005-2008 .....

19.10 - *Retribuzioni contrattuali per dipendente, per qualifica e comparto contrattuale - Base dicembre 2000=100 Anni 2005-2008* .....

19.11 - *Retribuzioni lorde e costo del lavoro (al netto dei dipendenti in Cig) nelle grandi imprese dell'industria e dei servizi per attività economica - Base 2005=100 - Italia Anni 2006-2008* .....

20 – Demografia delle imprese

20.1 - *Movimento anagrafico delle imprese valdostane Anni 2003 - 2008* **154**

20.2 - *Movimento anagrafico delle imprese per ripartizione territoriale - Valle d'Aosta e aree geografiche Anni 2005 - 2008* .....

20.3 - *Movimento anagrafico delle imprese per forma giuridica - Valle d'Aosta - Anni 2003 - 2008* .....

20.4 - *Movimento anagrafico delle imprese per settore di attività economica - Valle d'Aosta - Anni 2003-2008* .....

20.5 - *Imprese attive secondo il settore di attività economica Valle d'Aosta - Anni 2003 - 2008* **154**

20.6 - *Imprese artigiane attive, iscritte e cessate per settore Valle d'Aosta - Anni 2003 - 2008* .....

20.7 - *Imprese artigiane attive, iscritte e cessate Valle d'Aosta e aree geografiche - Anni 2002 - 2008* .....

20.8 - *Artigiani valdostani iscritti all'INPS al 31/12/2007 per anno di iscrizione e per tipologia - Anni 2005 - 2007* **155**

20.9 - *Artigiani valdostani iscritti all'INPS al 31 dicembre 2007 per classe di età e per tipologia - Anni 2003 - 2007* .....

20.10 - *Imprese femminili attive per regione e aree geografiche: consistenza e incidenza percentuale sul totale - Anno 2007* **155**

20.11 - *Imprese femminili attive: consistenza per regione, per aree geografiche e per sezione di attività economica - Anno 2007* **156**

20.12 - *Imprese femminili attive: consistenza per regione, per aree geografiche e per forma giuridica - Anno 2007* **157**

21 – Enti locali e Pubblica Amministrazione

21.1 - *Trasferimenti finanziari della Regione Autonoma Valle d'Aosta a favore degli enti locali - Valori assoluti (euro) e distribuzione percentuale - Anni 2004-2009* **160**

21.2 - *Rapporto tra i trasferimenti finanziari a favore degli enti locali e la spesa totale della Regione Autonoma Valle d'Aosta - Valori assoluti (euro) - Anni 2004-2008* .....

21.3 - *Riepilogo generale delle entrate dei Comuni della Regione Autonoma Valle d'Aosta - Valori assoluti (euro) Anni 2004-2007* **160**

21.4 *- Riepilogo generale delle spese dei Comuni della Regione Autonoma Valle d'Aosta - Valori assoluti (euro) Anni 2004-2007* **161**

21.5 *- Indicatori finanziari della Regione Autonoma Valle d'Aosta Valori percentuali e numeri indice - Anni 2004-2007* **161**

21.6 *- Totale dipendenti per ente e livello di inquadramento Valle d'Aosta - Anni 2004-2007* **162**

21.7 *- Totale dipendenti per ente e orario Valle d'Aosta- Anni 2004-2007* **162**

21.8 *- Totale dipendenti per ente, livello di inquadramento e orario - Valle d'Aosta - Anno 2007* **163**

22 – Famiglie ed aspetti sociali vari

22.1 *- Famiglie e persone per alcune tipologie - Valle d'Aosta e aree geografiche - Media 2006-2007* **166**

22.2 *- Coppie con figli per numero di figli (per 100 coppie con figli della stessa zona) - Valle d'Aosta e aree geografiche - Media anni 2006-2007* .....

22.3 *- Nuclei monogenitore per sesso e genitori soli vedovi (per 100 nuclei monogenitore della stessa zona) Valle d'Aosta e aree geografiche - Media 2006-2007* .....

22.4 *- Persone sole per sesso (per 100 persone sole della stessa zona) - Valle d'Aosta e aree geografiche Media 2006-2007* .....

22.5 *- Giovani da 18 a 34 anni celibi e nubili che vivono con almeno un genitore per classe di età, condizione Valle d'Aosta e Italia - Anno 2007* .....

22.6 *- Famiglie per giudizio sulla situazione economica attuale confrontata con quella dell'anno precedente e sulle risorse economiche negli ultimi 12 mesi (per 100 famiglie della stessa zona) - Valle d'Aosta e aree geografiche - Anno 2007* .....

22.7 *- Spesa media mensile familiare per categoria di consumo (dati in euro) - Valle d'Aosta e Italia - Anni 2004 - 2007* .....

22.8 *- Famiglie per fonte principale di reddito (composizioni percentuali) - Valle d'Aosta e aree geografiche Anni 2004-2005* .....

22.9 *- Percettori di redditi da lavoro per tipologia e sesso (in migliaia) - Valle d'Aosta e aree geografiche Anni 2004-2005* .....

22.10 *- Percettori di redditi da lavoro per tipologia e sesso (per 100 persone di 15 anni e più con le stesse caratteristiche) Valle d'Aosta e aree geografiche - Anni 2004-2005* .....

22.11 *- Percettori di redditi da trasferimenti pubblici per tipologia e sesso (in migliaia) - Valle d'Aosta e aree geografiche Anni 2004-2005* **166**

22.12 *- Percettori di redditi da trasferimenti pubblici per tipologia e sesso (per 100 persone di 15 anni e più con le stesse caratteristiche) - Valle d'Aosta e aree geografiche Anni 2004-2005* .....

22.13 *- Famiglie per titolo di godimento dell'abitazione (valori percentuali) - Valle d'Aosta e aree geografiche Anno 2006* .....

22.14 *- Famiglie che dichiarano problemi relativi all'abitazione in cui vivono e caratteristiche dell'abitazione (per 100 famiglie della stessa zona) - Valle d'Aosta e aree geografiche - Anno 2007* .....

22.15 *- Famiglie per giudizio su alcune caratteristiche della zona in cui abitano e presenza di problemi ambientali (per 100 famiglie della stessa zona) Valle d'Aosta e aree geografiche - Anno 2007* .....

22.16 *- Famiglie per modalità e per grado di soddisfazione relativi al servizio di fornitura del gas all'abitazione (per 100 famiglie della stessa zona) - Valle d'Aosta e aree geografiche Anno 2007* .....

22.17 *- Famiglie per grado di soddisfazione relativo al servizio di fornitura di energia elettrica (per 100 famiglie della stessa zona) - Valle d'Aosta e aree geografiche - Anno 2007* .....

22.18 *- Famiglie che dichiarano di possedere beni durevoli (per 100 famiglie della stessa zona) - Valle d'Aosta e aree geografiche - Anno 2007* .....

22.19 *- Famiglie che dichiarano difficoltà a raggiungere alcuni tipi di servizi (per 100 famiglie della stessa zona) Valle d'Aosta e aree geografiche - Anno 2007* .....

22.20 *- Persone di 18 anni e più che hanno utilizzato l'anagrafe negli ultimi 12 mesi, durata della fila allo sportello, giudizio e preferenza sull'orario di apertura al pubblico (per 100 persone di 18 anni e più della stessa zona) Valle d'Aosta e aree geografiche - Anno 2007* .....

22.21 *- Persone di 18 anni e più che hanno utilizzato l'U.S.L. negli ultimi 12 mesi per durata della fila allo sportello, giudizio e preferenza sull'orario di apertura al pubblico (per 100 persone di 18 anni e più della stessa zona) Valle d'Aosta e aree geografiche - Anno 2007* **166**

22.22 *- Persone di 18 anni e più che si sono recate in banca negli ultimi 12 mesi, durata della fila allo sportello, possesso di bancomat e carte di credito (per 100 persone di 18 anni e più della stessa zona) - Valle d'Aosta e aree geografiche Anno 2007* **167**

22.23 *- Persone di 18 anni e più per conoscenza dell'autocertificazione, utilizzo della stessa, tipo di certificato richiesto negli ultimi 12 mesi (per 100 persone di 18 anni e più della stessa zona) - Valle d'Aosta e aree geografiche Anno 2007* **167**

22.24 *- Persone di 18 anni e più che si sono recate all'Ufficio Postale negli ultimi 12 mesi per effettuare le diverse operazioni, durata della fila allo sportello, giudizio e preferenza sull'orario di apertura al pubblico (per 100 persone di 18 anni e più della stessa zona) Valle d'Aosta e aree geografiche - Anno 2007* .....

22.25 *- Famiglie che hanno fatto ricorso ad intermediazione per la compilazione della dichiarazione dei redditi (per 100 famiglie della stessa zona) - Valle d'Aosta e aree geografiche - Anno 2007* .....

22.26 *- Persone di 14 anni e più per problemi considerati prioritari nel Paese (per 100 persone della stessa zona) Valle d'Aosta e aree geografiche - Anno 2007* **167**

22.27 *- Persone di 14 anni e più per livello di soddisfazione su situazione economica, salute, relazioni familiari, relazioni con amici e tempo libero (per 100 persone della stessa zona) Valle d'Aosta e aree geografiche - Anno 2007* .....

22.28 *- Persone di 6 anni e più per frequenza con cui incontrano gli amici (per 100 persone della stessa zona) Valle d'Aosta e aree geografiche - Anno 2007* .....

22.29 *- Persone di 14 anni e più che hanno svolto negli ultimi 12 mesi precedenti l'intervista almeno una delle attività sociali indicate e persone di 6 anni e più per frequenza con cui si sono recate in luogo di culto (per 100 persone della stessa zona) - Valle d'Aosta e aree geografiche Anno 2007* .....

22.30 *- Persone di 14 anni e più per frequenza con cui parlano di politica e che hanno svolto le attività indicate (per 100 persone della stessa zona) Valle d'Aosta e aree geografiche - Anno 2007* .....

Avvertenze e ringraziamenti

Simboli convenzionali
Nelle tavole statistiche sono state adoperate le seguenti convenzioni:

- **Linea (-)**
  1) il fenomeno non esiste;
  2) il fenomeno esiste e viene rilevato, ma i casi non si sono verificati.
- **Quattro puntini (....)**
  il fenomeno esiste, ma i dati non si conoscono per una qualsiasi ragione.
- **Due puntini (..)**
  1) i numeri non raggiungono la metà della cifra dell'ordine minimo considerato;
  2) l'esiguità del fenomeno rende i valori calcolati non significativi.

Dati provvisori e rettifiche
I dati relativi ai periodi più recenti sono in parte provvisori e pertanto suscettibili di rettifiche nelle successive edizioni. I valori contenuti in precedenti pubblicazioni che non concordano con quelli del presente volume si intendono pertanto rettificati.

Arrotondamenti
Per effetto degli arrotondamenti operati direttamente dall'elaboratore (Istat e altre fonti), i dati delle tavole possono non coincidere tra loro per qualche unità in più o in meno. Per lo stesso motivo, non sempre è stato possibile realizzare la quadratura verticale o orizzontale nell'ambito della stessa tavola.

Numeri relativi
I numeri relativi (percentuali, quozienti di derivazione, ecc.) sono generalmente calcolati su dati assoluti non arrotondati, mentre molti dati contenuti nel presente volume sono arrotondati secondo l'unità di misura.
Rifacendo i calcoli in base a tali valori assoluti si possono pertanto avere risultati relativi che differiscono leggermente da quelli contenuti nel volume.

Estremi delle classi di valore
Nelle tavole che riportano distribuzioni di frequenza per classe di valore di un carattere, come regola generale, gli estremi inferiori di ciascuna classe s'intendono esclusi e gli estremi superiori inclusi nella classe considerata. Fanno eccezione le classi di età, dal momento che l'età si esprime in anni compiuti.
(Ad esempio: "0 anni" si riferisce all'età dalla nascita al giorno precedente il primo compleanno; la classe "10-14 anni" include gli individui dal decimo compleanno al giorno precedente il 15°; "75 anni e oltre" si riferisce agli individui dal 75° compleanno in avanti).

Ripartizioni geografiche
NORD
Piemonte, Valle d'Aosta, Lombardia, Liguria *(Italia nord-occidentale)*; Trentino-Alto Adige, Veneto, Friuli-Venezia Giulia, Emilia-Romagna *(Italia nord-orientale)*
CENTRO
Toscana, Umbria, Marche, Lazio
MEZZOGIORNO
Abruzzo, Molise, Campania, Puglia, Basilicata, Calabria *(Italia meridionale)*; Sicilia, Sardegna *(Italia insulare)*

Confronti internazionali – Comparabilità dei dati
A causa di eventuali difformità nei criteri di rilevazione ed elaborazione dei dati da paese a paese e di altre motivazioni di non omogeneità del contenuto delle rilevazioni stesse, nonché per circostanze attinenti all'epoca, al periodo o al territorio cui i dati dei vari paesi si riferiscono, non sempre i valori risultano esattamente comparabili. Alcune fra le maggiori cause di non esatta comparabilità sono state indicate, di volta in volta, nelle note in calce alle singole tavole.

Aggiornamento dei dati
I dati pubblicati riportano l'ultimo aggiornamento disponibile presso le varie fonti alla data di chiusura in stampa del rapporto (maggio 2009).

Ringraziamenti
Un ringraziamento particolare va indirizzato a tutte le strutture dell'Amministrazione regionale e degli altri Enti e società coinvolti nella redazione degli elaborati. Essi infatti, mettendo a disposizione i dati raccolti nei loro rispettivi ambiti di competenza, hanno contribuito ad arricchire e contestualizzare da un punto di vista regionale il presente lavoro.

Ambiente e territorio

Incidenza percentuale della raccolta differenziata valdostana nelle Comunità montane e nella città di Aosta
Anni 2007-2008

Fonte: RAVA - Ufficio tutela dell'ambiente

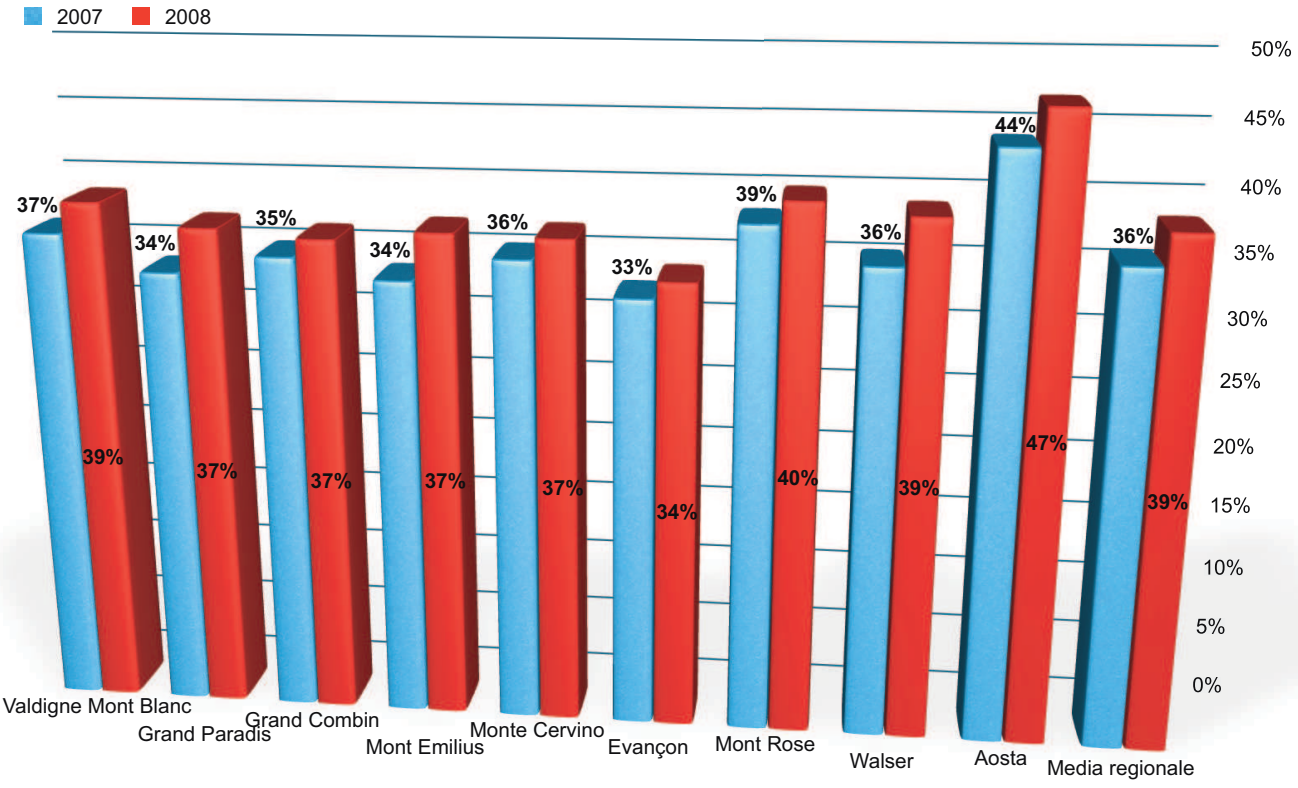

Tavola 1.1
Aree protette: comuni coinvolti, superficie in ettari, altitudine e organismo responsabile della gestione - Valle d'Aosta - Anno 2008

Denominazione	Tipo di sito	Comuni	Superficie (in ettari)	Altitudine		Organismo responsabile della gestione del sito
				min	max	
Parco nazionale del Gran Paradiso (Valle d'Aosta)	SIC/ZPS	Cogne, Valsavarenche, Rhêmes-Notre-Dame, Rhêmes-Saint-Georges, Aymavilles,,Villeneuve, Introd	37.155	800	4.061	Ente Parco Nazionale Gran Paradiso
Ambienti calcarei d'alta quota della Valle di Rhêmes	SIC	Rhêmes-Notre-Dame	1.593	2.090	3.067	R.A.V.A. Ass. Agricoltura e Risorse Naturali
Parco naturale Mont Avic	SIC	Champdepraz, Champorcher	5.751	900	3.185	Ente Parco Naturale Mont Avic
Mont Avic e Mont Emilius	ZPS	Cogne, Charvensod, Pollein, Brissogne,Saint-Marcel, Fénis, Chambave, Pontey, Châtillon, Montjovet, Champdepraz, Champorcher, Pontboset, Donnas, Issogne	31.544	1.050	3.557	R.A.V.A. Ass. Agricoltura e Risorse Naturali
Riserva naturale Mont Mars	SIC	Fontainemore	380	1.670	2.600	R.A.V.A. Ass. Agricoltura e Risorse Naturali
Riserva naturale Les Iles	SIC/ZPS	Brissogne, Nus, Quart, Saint-Marcel	35	526	530	R.A.V.A. Ass. Agricoltura e Risorse Naturali
Riserva naturale Marais	SIC	Morgex, La Salle	30	889	910	R.A.V.A. Ass. Agricoltura e Risorse Naturali
Riserva naturale Lago Lolair	SIC	Arvier	28	1.180	1.500	R.A.V.A. Ass. Agricoltura e Risorse Naturali
Riserva naturale Gargantua	SIC	Gressan	19	607	776	R.A.V.A. Ass. Agricoltura e Risorse Naturali
Riserva naturale lago di Lozon	SIC	Verrayes	4,5	1.514	1.520	R.A.V.A. Ass. Agricoltura e Risorse Naturali
Riserva naturale Lago di Villa	SIC	Challand-Saint-Victor	27	810	980	R.A.V.A. Ass. Agricoltura e Risorse Naturali
Riserva naturale Tsatelet		Aosta	14	720	796	R.A.V.A. Ass. Agricoltura e Risorse Naturali
Riserva naturale Stagno di Holey	SIC	Pont-Saint-Martin	3	750	790	R.A.V.A. Ass. Agricoltura e Risorse Naturali
Ambienti glaciali del Monte Bianco	SIC	Courmayeur	12.557	1.400	4.810	R.A.V.A. Ass. Agricoltura e Risorse Naturali
Val Ferret	ZPS	Courmayeur	9.093	1.360	4.201	R.A.V.A. Ass. Agricoltura e Risorse Naturali
Talweg della Val Ferret	SIC	Courmayeur	120	1.623	1.790	R.A.V.A. Ass. Agricoltura e Risorse Naturali
Ambienti glaciali del gruppo del Monte Rosa	SIC/ZPS	Valtournenche, Ayas, Gressoney-La-Trinité	8.645	2.000	4.531	R.A.V.A. Ass. Agricoltura e Risorse Naturali
Ambienti d'alta quota delle combe Thuilette e Sozin	SIC	La Thuile	356	1.760	2.835	R.A.V.A. Ass. Agricoltura e Risorse Naturali
Ambienti d'alta quota del Colle del Gran San Bernardo	SIC	Saint-Rhémy-en-Bosses	750	1.860	3.014	R.A.V.A. Ass. Agricoltura e Risorse Naturali
Pont d'Ael	SIC	Aymavilles	183	700	1.550	R.A.V.A. Ass. Agricoltura e Risorse Naturali
Castello e miniere abbandonate di Aymavilles	SIC	Aymavilles	1,6	755	850	R.A.V.A. Ass. Agricoltura e Risorse Naturali
Ambienti xerici di Mont Torretta - Bellon	SIC	Saint-Pierre, Sarre	49	839	1.010	R.A.V.A. Ass. Agricoltura e Risorse Naturali
Stazione di *Astragalus alopecurus* di Cogne	SIC	Cogne	36	1.350	1.650	R.A.V.A. Ass. Agricoltura e Risorse Naturali
Vallone del Grauson	SIC	Cogne	489	2.000	3.000	R.A.V.A. Ass. Agricoltura e Risorse Naturali
Vallone dell'Urtier	SIC	Cogne	1.506	1.700	3.513	R.A.V.A. Ass. Agricoltura e Risorse Naturali
Ambienti calcarei d'alta quota attorno al Lago Tsan	SIC	Torgnon, Nus	453	2.300	3.009	R.A.V.A. Ass. Agricoltura e Risorse Naturali
Stagno di Lo Ditor	SIC	Torgnon	22	1.920	2.053	R.A.V.A. Ass. Agricoltura e Risorse Naturali
Ambienti xerici di Grand Brison - Cly	SIC	Saint-Denis- Verrayes	97	600	1.150	R.A.V.A. Ass. Agricoltura e Risorse Naturali
Ambienti d'alta quota del Vallone della Legna	SIC	Champorcher	1.102	1.230	2.756	R.A.V.A. Ass. Agricoltura e Risorse Naturali
Stazione di *Peonia officinalis*	SIC	Arnad, Perloz	33	1.450	2.013	R.A.V.A. Ass. Agricoltura e Risorse Naturali
Ambienti d'alta quota della Valgrisenche	SIC	Valgrisenche	336	2.000	2.850	R.A.V.A. Ass. Agricoltura e Risorse Naturali

Fonte: RAVA - Servizio aree protette

Tavola 1.2
Dati raccolta rifiuti per bacino territoriale - Valle d'Aosta - Anni 2007 -2008

Bacini territoriali	Raccolta indifferenziata (tonnellate)		Raccolta differenziata (a) (tonnellate)		Totale		Raccolta differenziata (%)	
Comunità montane e città di Aosta	2007	2008	2007	2008	2007	2008	2007	2008
Valdigne - Mont Blanc	5.993,65	5.836,67	3.458,51	3.729,24	9.452,16	9.565,91	36,6%	39,0%
Grand Paradis	5.397,53	5.206,31	2.766,74	3.090,61	8.164,27	8.296,92	33,9%	37,3%
Grand Combin	1.710,73	1.738,05	934,08	1.010,44	2.644,81	2.748,49	35,3%	36,8%
Mont Emilius	7.860,30	7.905,84	4.020,63	4.733,21	11.880,93	12.639,05	33,8%	37,4%
Monte Cervino	7.041,77	6.763,01	3.898,68	4.005,96	10.940,45	10.768,97	35,6%	37,2%
Evançon	4.861,24	4.812,82	2.390,81	2.517,83	7.252,05	7.330,65	33,0%	34,3%
Mont Rose	2.621,86	2.620,45	1.649,41	1.772,59	4.271,27	4.393,04	38,6%	40,3%
Walser-Alta Valle del Lys	1.208,16	1.142,31	674,28	743,39	1.882,44	1.885,70	35,8%	39,4%
Aosta	9.294,68	8.833,57	7.395,06	7.871,19	16.689,74	16.704,76	44,3%	47,1%
TOTALE	**45.989,92**	**44.859,03**	**27.188,20**	**29.474,45**	**73.178,12**	**74.333,48**	**37,2%**	**39,7%**

Fonte: RAVA - Ufficio tutela dell'ambiente
(a) al netto di farmaci, batterie ed accumulatori, oli vegetali e pneumatici da raccolta urbana

Tavola 1.3
Raccolta di rifiuti provenienti da attività produttive *(Quantità conferite in kg)* - Valle d'Aosta - Anno 2008

TIPOLOGIA DI RIFIUTO	Gennaio	Febbraio	Marzo	Aprile	Maggio	Giugno	Luglio	Agosto	Settembre	Ottobre	Novembre	Dicembre	Totale I semestre	Totale II semestre	Totale annuale
Compostabili	27.750	15.890	18.530	21.620	50.430	48.930	49.300	46.730	28.290	68.500	57.710	19.590	183.150	270.120	**453.270**
Legno	56.140	106.360	74.820	76.910	52.010	52.430	108.350	58.130	89.090	121.820	99.890	55.660	418.670	532.940	**951.610**
Vetro	5.960	4.310	5.840	5.580	6.150	4.840	5.690	4.810	3.530	4.150	2.770	3.690	32.680	24.640	**57.320**
Carta	23.200	15.600	11.120	19.660	17.240	13.590	16.880	7.490	23.920	11.460	10.770	8.730	100.410	79.250	**179.660**
Cartone	24.000	25.290	23.450	27.270	22.990	32.110	70.690	59.280	52.900	74.470	58.300	80.310	155.110	395.950	**551.060**
Plastica	9.390	13.810	10.380	15.100	7.770	2.620	7.420	3.210	6.720	11.130	9.230	13.310	59.070	51.020	**110.090**
Ferro	4.500	4.370	5.230	2.210	5.050	480	4.450	3.900	7.570	6.120	3.650	0	21.840	25.690	**47.530**
Frigoriferi	-	-	-	-	-	-	-	-	-	80	-	-	-	80	**80**
TOTALE RACCOLTE DIFFERENZIATE	**150.940**	**185.630**	**149.370**	**168.350**	**161.640**	**155.000**	**262.780**	**183.550**	**212.020**	**297.730**	**242.320**	**181.290**	**970.930**	**1.379.690**	**2.350.620**
R.S.A.U	217.750	257.702	234.740	215.840	270.110	497.164	296.740	228.403	249.580	269.800	205.830	228.635	1.693.306	1.478.988	**3.172.294**
TOTALE RIFIUTI CONFERITI	**368.690**	**443.332**	**384.110**	**384.190**	**431.750**	**652.164**	**559.520**	**411.953**	**461.600**	**567.530**	**448.150**	**409.925**	**2.664.236**	**2.858.678**	**5.522.914**
% Rifiuti riutilizzabili	**41%**	**42%**	**39%**	**44%**	**37%**	**24%**	**47%**	**45%**	**46%**	**52%**	**54%**	**44%**	**36%**	**48%**	**43%**
TIPOLOGIA DI RIFIUTO	Gennaio	Febbraio	Marzo	Aprile	Maggio	Giugno	Luglio	Agosto	Settembre	Ottobre	Novembre	Dicembre	Totale I semestre	Totale II semestre	Totale annuale
Fanghi di depurazione	688.270	823.343	773.220	698.300	605.460	748.380	782.050	550.250	418.960	613.770	465.050	208.530	4.336.973	3.038.610	**7.375.583**
Mat. spazzamento	2.840	50.730	37.200	455.280	584.560	163.070	339.750	116.490	-	15.060	248.430	140	1.293.680	719.870	**2.013.550**
Pneumatici usati	3.660	-	3.150	6.450	-	10.560	5.130	3.620	12.600	7.320	2.000	3.830	23.820	34.500	**58.320**
Sabbie da impianti di depurazione	5.450	-	-	26.380	11.580	31.830	49.910	33.660	30.400	20.040	17.720	11.020	75.240	162.750	**237.990**
TOTALE RIFIUTI CONFERITI	**700.220**	**874.073**	**813.570**	**1.186.410**	**1.201.600**	**953.840**	**1.176.840**	**704.020**	**461.960**	**656.190**	**733.200**	**223.520**	**5.729.713**	**3.955.730**	**9.685.443**

Fonte: RAVA - Ufficio tutela dell'ambiente
I dati riportati in tabella fanno riferimento al Centro trattamento rifiuti di Brissogne gestito dalla società Valeco S.p.A.

Tavola 1.4
Dati generali relativi agli incendi sviluppatisi in Valle d'Aosta - Anni 2000-2008

ANNI	Principi d'incendio	Incendi	Ha. boscati	Ha. non boscati	Ha. totali
2000	98	13	7,28	17,95	25,23
2001	90	19	90,48	81,97	172,45
2002	153	14	44,94	85,96	130,9
2003	128	33	310,36	67,14	377,50
2004	69	13	16,44	26,73	43,17
2005	63	12	276,1	54,78	330,88
2006	83	19	65,27	30,53	95,80
2007	81	12	4,98	8,3	13,28
2008	79	11	6,76	14,3	21,06

Fonte: RAVA - Corpo forestale della Valle d'Aosta

Tavola 1.6
Incendi forestali e superficie forestale percorsa dal fuoco per tipo di bosco *(superficie in ettari)*
Valle d'Aosta - Anni 2002-2008

ANNI	Numero di incendi	Superficie forestale percorsa dal fuoco						
		Fustaie			Cedui		Totale	
		Conifere	Latifoglie	Conifere e latifoglie	Semplici	Composti	Valori assoluti	In % della superficie forestale
2002	16	5,00	2,00	9,00	5,00	23,00	43,00	0,1
2003	33	132,00	..	43,00	..	134,00	308,00	0,4
2004	13	11,20	0,60	1,10	..	2,40	15,40	..
2005	12	217,10	11,90	9,88	..	35,86	274,74	0,4
2006	16	49,06	2,36	8,26	0,12	5,47	81,27	0,1
2007	8	1,15	1,29	0,25	0,12	2,17	12,98	0,0
2008	8	2,33	1,77	1,16	0,39	1,11	14,76	0,0

Fonte: RAVA - Corpo forestale della Valle d'Aosta

Tavola 1.8
Andamento della popolazione per fasce altimetriche - Valori assoluti e percentuali
Valle d'Aosta - Anni 2000-2007

FASCE ALTIMETRICHE	Numero Comuni	Popolazione totale (Valori assoluti)							
		2000	2001	2002	2003	2004	2005	2006	2007
1ª fascia (fino a 600 metri s.l.m.)	19	71.106	70.326	70.943	71.355	71.579	72.084	72.449	72.832
2ª fascia (da 601 a 1.200 metri s.l.m.)	32	35.019	35.147	35.734	36.333	36.889	37.410	37.860	38.561
3ª fascia (oltre 1.200 metri s.l.m.)	23	14.464	14.075	14.232	14.352	14.400	14.484	14.503	14.586
TOTALE	**74**	**120.589**	**119.548**	**120.909**	**122.040**	**122.868**	**123.978**	**124.812**	**125.979**
FASCE ALTIMETRICHE	Percentuale Comuni	Popolazione totale (Valori percentuali)							
		2000	2001	2002	2003	2004	2005	2006	2007
1ª fascia (fino a 600 metri s.l.m.)	25,68%	58,97%	58,83%	58,67%	58,47%	58,26%	58,14%	58,05%	57,81%
2ª fascia (da 601 a 1.200 metri s.l.m.)	43,24%	29,04%	29,40%	29,55%	29,77%	30,02%	30,17%	30,33%	30,61%
3ª fascia (oltre 1.200 metri s.l.m.)	31,08%	11,99%	11,77%	11,77%	11,76%	11,72%	11,68%	11,62%	11,58%
TOTALE	**100%**	**100%**	**100%**	**100%**	**100%**	**100%**	**100%**	**100%**	**100%**

Fonte: RAVA - Dipartimento enti locali, servizi di prefettura e protezione civile

Tavola 1.10
Popolazione residente sul territorio per grado di sismicità - Valle d'Aosta e aree geografiche - 31 dicembre 2007

AREE GEOGRAFICHE	Sismicità									
	Alta		Media		Bassa		Minima		Totale	
	Popolazione	%	Popolazione	%	Popolazione	%	Popolazione	%	Popolazione	%
Valle d'Aosta/Vallée d'Aoste	0	0,00	0	0,00	6.177	4,90	119.802	95,10	125.979	100
ITALIA	**2.977.066**	**4,99**	**20.976.597**	**35,18**	**15.652.992**	**26,25**	**20.012.635**	**33,57**	**59.619.290**	**100,00**
Nord	**128.244**	**0,47**	**2.868.826**	**10,58**	**8.082.436**	**29,81**	**16.037.437**	**59,14**	**27.116.943**	**45,48**
Centro	**242.101**	**2,07**	**6.441.675**	**55,17**	**4.620.383**	**39,57**	**371.419**	**3,18**	**11.675.578**	**19,58**
Mezzogiorno	**2.606.721**	**12,52**	**11.666.096**	**56,01**	**2.950.173**	**14,17**	**3.603.779**	**17,30**	**20.826.769**	**34,93**

Fonte: Istat

Popolazione

Principali indicatori demografici Anno 2006

Fonte: ISTAT

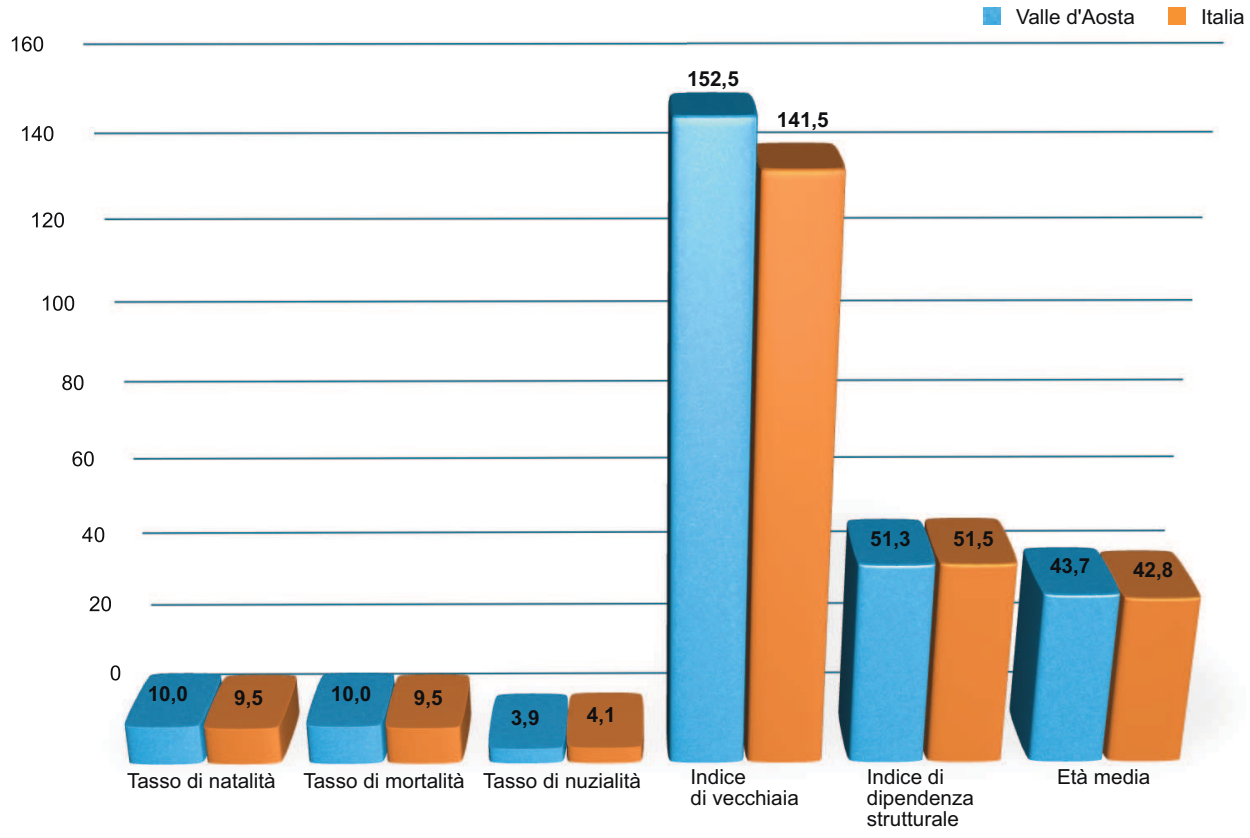

Tavola 2.3a
Popolazione residente per classe di ampiezza demografica dei comuni
Valle d'Aosta e aree geografiche - 1° gennaio 2008

AREE GEOGRAFICHE	Classi di ampiezza demografica							
	Fino a 500 Residenti		501-1.000		1.001-2.000		2.001-3.000	
	Numero comuni	Residenti	Numero comuni	Residenti	Numero comuni	Residenti	Numero comuni	Residenti
Valle d'Aosta/Vallée d'Aoste	27	7.861	16	12.194	15	21.976	8	20.824
ITALIA	**838**	**251.671**	**1.121**	**837.002**	**1.622**	**2.371.548**	**1.008**	**2.482.257**
Nord	**638**	**185.375**	**684**	**504.157**	**866**	**1.262.817**	**556**	**1.368.689**
Centro	**59**	**19.341**	**110**	**83.924**	**191**	**284.481**	**117**	**288.872**
Mezzogiorno	**141**	**46.955**	**327**	**248.921**	**565**	**824.250**	**335**	**824.696**

AREE GEOGRAFICHE	Classi di ampiezza demografica							
	3.001-4.000		4.001-5.000		30.001-40.000		Totale	
	Numero comuni	Residenti	Numero comuni	Residenti	Numero comuni	Residenti	Numero comuni	Residenti
Valle d'Aosta/Vallée d'Aoste	4	13.971	3	14.427	1	34.726	74	125.979
ITALIA	**683**	**2.362.555**	**468**	**2.085.718**	**115**	**4.004.401**	**8.101**	**59.131.287**
Nord	**366**	**1.267.179**	**269**	**1.202.490**	**42**	**1.461.060**	**4.541**	**26.835.082**
Centro	**91**	**311.812**	**61**	**272.035**	**24**	**855.299**	**1.003**	**11.540.584**
Mezzogiorno	**226**	**783.564**	**138**	**611.193**	**49**	**1.688.042**	**2.557**	**20.755.621**

Fonte: ISTAT, Annuario Statistico Italiano 2008

Tavola 2.4a
Popolazione residente per comune, sesso e stato civile - Valle d'Aosta - 1° gennaio 2008

COMUNI	Celibi/Nubili		Coniugati/e		Divorziati/e		Vedovi/e		Totale	
	M	F	M	F	M	F	M	F	M	F
Allein	68	43	56	56	3	3	2	26	129	128
Antey-Saint-André	143	126	141	138	4	12	12	38	300	314
Aosta	7283	6312	8115	8261	485	863	470	2937	16.353	18.373
Arnad	295	258	298	295	10	20	21	109	624	682
Arvier	211	151	212	209	14	12	11	59	448	431
Avise	72	57	85	78	3	7	2	19	162	161
Ayas	350	266	291	282	27	19	8	106	676	673
Aymavilles	445	329	508	481	28	32	20	139	1.001	981
Bard	30	25	35	32	1	2	2	10	68	69
Bionaz	70	40	56	47	2	0	3	19	131	106
Brissogne	238	165	234	227	16	16	12	56	500	464
Brusson	187	151	210	205	7	9	10	75	414	440
Challand-Saint-Anselme	163	137	196	192	4	1	9	48	372	378
Challand-Saint-Victor	143	100	157	135	8	6	11	62	319	303
Chambave	225	162	234	225	7	10	8	73	474	470
Chamois	20	17	21	13	3	4	2	10	46	44
Champdepraz	177	142	143	152	9	4	7	54	336	352
Champorcher	92	78	98	88	4	4	6	33	200	203
Charvensod	587	453	576	574	30	37	32	127	1.225	1.191
Châtillon	1096	856	1146	1148	73	97	68	358	2.383	2.459
Cogne	326	281	363	357	11	15	38	92	738	745
Courmayeur	725	580	737	755	6	8	25	147	1.493	1.490
Donnas	579	504	659	646	29	33	37	197	1.304	1.380
Doues	108	81	102	103	3	4	3	32	216	220
Emarèse	65	42	42	41	5	3	2	15	114	101
Etroubles	127	99	108	105	6	7	2	27	243	238
Fénis	406	290	412	400	16	19	31	127	865	836
Fontainemore	116	87	100	97	7	1	4	34	227	219
Gaby	113	89	116	103	4	2	6	43	239	237
Gignod	369	297	323	332	17	31	24	87	733	747
Gressan	750	583	775	745	55	68	30	173	1.610	1.569
Gressoney-La-Trinité	72	75	67	63	3	6	1	22	143	166
Gressoney-Saint-Jean	191	176	188	181	11	7	9	55	399	419
Hône	237	224	295	303	11	11	11	88	554	626
Introd	148	119	138	140	2	5	5	43	293	307
Issime	97	75	94	102	4	0	9	23	204	200
Issogne	335	244	316	315	15	16	24	119	690	694
Jovençan	177	155	182	178	3	7	6	33	368	373
La Magdeleine	29	20	27	22	0	2	1	4	57	48
La Salle	495	383	481	459	24	33	33	136	1.033	1.011
La Thuile	192	142	186	184	5	9	11	61	394	396
Lillianes	106	95	120	116	3	10	2	32	231	253
Montjovet	458	339	446	448	6	10	23	103	933	900
Morgex	474	386	459	461	16	38	18	147	967	1.032
Nus	668	563	668	680	13	10	31	173	1.380	1.426
Ollomont	47	25	33	30	4	3	0	14	84	72
Oyace	67	34	52	54	1	0	0	8	120	96
Perloz	116	98	120	109	5	8	2	32	243	247
Pollein	342	263	360	360	24	29	17	72	743	724
Pontboset	42	30	48	42	2	2	5	26	97	100
Pontey	185	136	202	196	15	7	11	62	413	401
Pont-Saint-Martin	861	711	951	981	47	59	54	275	1.913	2.026
Pré-Saint-Didier	237	163	243	230	8	18	9	55	497	466
Quart	875	645	863	839	45	56	42	200	1.825	1.740
Rhêmes-Notre-Dame	37	23	30	27	1	0	2	1	70	51
Rhêmes-Saint-Georges	54	34	50	50	2	1	4	13	110	98
Roisan	238	209	236	235	17	14	11	52	502	510
Saint-Christophe	726	599	817	824	51	54	43	174	1.637	1.651
Saint-Denis	104	71	83	76	1	1	5	32	193	180
Saint-Marcel	276	214	300	289	17	22	11	105	604	630
Saint-Nicolas	81	65	76	73	6	2	6	23	169	163
Saint-Oyen	55	41	49	46	1	3	1	19	106	109
Saint-Pierre	699	592	691	660	48	51	29	171	1.467	1.474
Saint-Rhémy-en-Bosses	115	52	106	78	1	1	5	21	227	152
Saint-Vincent	1159	892	1087	1073	79	117	65	391	2.390	2.473
Sarre	1068	875	1143	1136	69	111	51	269	2.331	2.391
Torgnon	138	100	129	134	7	1	4	17	278	252
Valgrisenche	49	37	36	32	5	1	0	21	90	91
Valpelline	162	91	153	144	10	12	10	41	335	288
Valsavarenche	41	43	42	37	6	1	2	18	91	99
Valtournenche	565	407	563	506	35	33	23	99	1.186	1.045
Verrayes	355	223	301	303	13	18	17	95	686	639
Verrès	624	464	638	635	33	53	38	234	1.333	1.386
Villeneuve	327	221	300	291	6	8	16	72	649	592
Valle d'Aosta/Vallée d'Aoste	**28.903**	**23.155**	**29.918**	**29.664**	**1.572**	**2.199**	**1.585**	**8.983**	**61.978**	**64.001**

Fonte: Istat, sito internet http://demo.istat.it

Tavola 2.9
Matrimoni per rito e tassi di nuzialità della popolazione presente - Valle d'Aosta e aree geografiche - Anni 2002-2007

ANNI	Dati assoluti			*Tassi di nuzialità*	Composizione percentuale		
AREE GEOGRAFICHE	Religioso	Civile	Totale	*(x 1000 ab.)*	Religioso	Civile	Totale
2002	275	174	449	*3,8*	61,6	38,8	100,0
2003	246	196	442	*3,5*	55,7	44,3	100,0
2004	247	210	457	*3,9*	54,0	46,0	100,0
2005	234	222	456	*3,7*	51,3	48,7	100,0
2006	252	236	488	*3,9*	51,6	48,4	100,0
ANNO 2007							
Valle d'Aosta/Vallée d'Aoste	276	228	504	*4,0*	54,8	45,2	100,0
ITALIA	**162.555**	**87.486**	**250.041**	***4,2***	**65,0**	**35,0**	**100,0**
Nord	**53.951**	**46.874**	**100.825**	***3,7***	**53,5**	**46,5**	**100,0**
Centro	**28.655**	**19.663**	**48.318**	***4,2***	**59,3**	**40,7**	**100,0**
Mezzogiorno	**79.949**	**20.949**	**100.898**	***4,9***	**79,2**	**20,8**	**100,0**

Fonte: ISTAT, *Annuario statistico italiano,* anni vari

Tavola 2.18
Principali indicatori demografici della popolazione - Valle d'Aosta e aree geografiche - Anno 2006

INDICATORI *(a)*	Valle d'Aosta Vallée d'Aoste	**ITALIA**	**Nord**	**Centro**	**Mezzogiorno**
Tasso di natalità	10,0	**9,5**	**9,5**	**9,3**	**9,6**
Tasso di mortalità	10,0	**9,5**	**9,9**	**10,0**	**8,7**
Tasso di crescita naturale	0,1	**0,0**	**-0,4**	**-0,7**	**0,9**
Tasso di immigrazione	46,2	**34,9**	**39,4**	**50,7**	**20,4**
Tasso di emigrazione	39,6	**28,5**	**32,8**	**30,8**	**21,6**
Tasso migratorio netto	6,7	**6,2**	**6,5**	**19,9**	**-1,2**
Indice di vecchiaia	152,5	**141,5**	**159,0**	**160,5**	**113,1**
Indice di dipendenza degli anziani	31,0	**30,2**	**32,2**	**32,3**	**26,4**
Indice di dipendenza strutturale	51,3	**51,5**	**52,4**	**52,4**	**49,7**
Indice di ricambio	65,5	**70,6**	**63,1**	**61,6**	**87,2**
Indice di carico	20,6	**20,0**	**20,3**	**19,5**	**19,7**
Rapporto di mascolinità	96,9	**94,4**	**95,0**	**93,2**	**94,5**
Rapporto di mascolinità alla nascita	112,2	**106,3**	**105,8**	**106,1**	**107,3**
Età media	43,7	**42,8**	**44,0**	**43,8**	**40,8**
Età media maschile	41,6	**40,8**	**41,7**	**41,8**	**38,9**
Età media femminile	44,8	**43,8**	**45,1**	**45,0**	**41,6**

Fonte: Istat, Sitis, Sistema di indicatori territoriali per il territorio; Istat, Demografia in cifre, sito internet http://demo.istat.it.
(a) Per la legenda degli indicatori vedere il glossario Istat

Tavola 2.21
Permessi di soggiorno per motivo della richiesta - Valori assoluti e percentuali *(a)* - Valle d'Aosta e aree geografiche Anni 2002-2007

MOTIVI DELLA PRESENZA	Valle d'Aosta/Vallée d'Aoste							ITALIA	Nord	Centro	Mezzogiorno
	2002	2003	2004	2005	2006	2007	%	%	%	%	%
Lavoro	1.596	1.527	2.244	2.558	2.594	3.105	65,3	**60,6**	**61,6**	**59,0**	**58,4**
Famiglia	998	1.079	1.150	1.316	1.113	1.413	29,7	**31,6**	**32,8**	**28,6**	**31,7**
Religione	24	21	20	28	19	23	0,5	**1,3**	**0,2**	**4,1**	**1,3**
Residenza elettiva	141	148	152	145	47	49	1,0	**1,9**	**1,3**	**2,9**	**2,3**
Studio	52	45	50	66	66	82	1,7	**2,1**	**1,7**	**3,3**	**1,8**
Turismo	28	25	18	23	12	4	0,1	**0,6**	**0,3**	**0,4**	**2,1**
Asilo	1	1	2	2	5	9	0,2	**0,4**	**0,3**	**0,4**	**0,5**
Richiesta d'asilo	1	-	-	3	5	-	0,0	**0,3**	**0,3**	**0,3**	**0,4**
Altro	19	24	45	37	30	73	1,5	**1,2**	**1,3**	**1,0**	**1,5**
TOTALE	**2.860**	**2.870**	**3.681**	**4.178**	**3.891**	**4.758**	**100**	**100**	**100**	**100**	**100**

Fonte: elaborazione Istat su dati del Ministero dell'Interno
(a) sul totale dei permessi, in ordine decrescente di importanza sulla base dell'ultimo anno

Tab 2.24
Popolazione straniera residente per sesso e classi d'età - Valori assoluti e percentuali Valle d'Aosta e aree geografiche - 1° gennaio 2007

CLASSI D'ETÀ Quinquennali:	Valle d'Aosta/Vallée d'Aoste				ITALIA	Nord	Centro	Mezzogiorno
	Maschi	Femmine	Totale	%	%	%	%	%
0- 4	254	223	477	8,6	**8,4**	**9,0**	**7,7**	**6,1**
5- 9	185	180	365	6,6	**6,2**	**6,5**	**5,8**	**5,2**
10-14	130	110	240	4,3	**5,1**	**5,3**	**4,9**	**4,8**
15-19	128	125	253	4,6	**5,3**	**5,3**	**5,2**	**5,2**
20-24	180	248	428	7,7	**6,9**	**6,9**	**6,8**	**6,8**
25-29	328	406	734	13,3	**12,2**	**12,3**	**12,1**	**11,6**
30-34	357	434	791	14,3	**14,6**	**14,7**	**14,4**	**14,1**
35-39	343	340	683	12,3	**13,4**	**13,6**	**13,2**	**13,1**
40-44	282	286	568	10,3	**10,2**	**10,3**	**9,7**	**11,0**
45-49	189	212	401	7,2	**7,2**	**6,9**	**7,2**	**8,7**
50-54	111	114	225	4,1	**4,6**	**4,1**	**5,2**	**5,7**
55-59	54	76	130	2,3	**2,6**	**2,2**	**3,2**	**3,3**
60-64	34	46	80	1,4	**1,4**	**1,1**	**1,8**	**1,7**
65-69	25	34	59	1,1	**0,9**	**0,8**	**1,1**	**1,1**
70-74	20	15	35	0,6	**0,5**	**0,5**	**0,6**	**0,7**
75-79	12	11	23	0,4	**0,3**	**0,3**	**0,4**	**0,4**
80-84	8	12	20	0,4	**0,2**	**0,2**	**0,2**	**0,3**
85-89	5	5	10	0,2	**0,1**	**0,1**	**0,1**	**0,1**
>=90	2	10	12	0,2	**0,1**	**0,0**	**0,1**	**0,1**
Totale	2.647	2.887	5.534	100	**100**	**100**	**100**	**100**
Varie:								
< 6	301	267	568	10,3	**9,7**	**10,5**	**9,0**	**7,3**
< 14	545	496	1.041	18,8	**18,6**	**19,7**	**17,5**	**15,3**
< 18	642	574	1.216	22,0	**22,7**	**23,8**	**21,5**	**19,2**
6-17	341	307	648	11,7	**12,9**	**13,3**	**12,5**	**11,9**
14-17	97	78	175	3,2	**4,0**	**4,1**	**4,1**	**3,9**
14-29	660	796	1.456	26,3	**25,4**	**25,6**	**25,2**	**24,5**
14-59	1.996	2.258	4.254	76,9	**77,9**	**77,4**	**78,1**	**80,3**
14-65	2.036	2.313	4.349	78,6	**79,5**	**78,6**	**80,2**	**82,3**
>=18	2.005	2.313	4.318	78,0	**77,3**	**76,2**	**78,5**	**80,8**
>=60	106	133	239	4,3	**3,5**	**2,9**	**4,4**	**4,4**
>=65	72	87	159	2,9	**2,1**	**1,8**	**2,6**	**2,7**
>=75	27	38	65	1,2	**0,7**	**0,6**	**0,8**	**0,9**

Fonte: Istat, sito internet http://demo.istat.it

Tavola 2.31
Popolazione residente, per sesso e classi di età, aggregata per Comunità montane
Valori assoluti e valori percentuali - Valle d'Aosta - 1° gennaio 2008

COMUNITA' MONTANE *(a)*	VALORI ASSOLUTI				VALORI PERCENTUALI			
	Maschi				Maschi			
	0-14 anni	15-64 anni	65 anni e oltre	Totale	0-14 anni	15-64 anni	65 anni e oltre	Totale
Valdigne - Mont Blanc	625	3.064	695	4.384	14,3	69,9	15,9	100,0
Grand Paradis	1.186	5.205	1.228	7.619	15,6	68,3	16,1	100,0
Grand Combin	404	1.973	449	2.826	14,3	69,8	15,9	100,0
Mont Emilius	1.690	7.491	1.576	10.757	15,7	69,6	14,7	100,0
Monte Cervino	1.171	5.821	1.528	8.520	13,7	68,3	17,9	100,0
Evançon	828	3.903	966	5.697	14,5	68,5	17,0	100,0
Mont Rose	622	3.323	892	4.837	12,9	68,7	18,4	100,0
Walser-Alta Valle del Lys	122	670	193	985	12,4	68,0	19,6	100,0
TOTALE	**6.648**	**31.450**	**7.527**	**45.625**	**14,6**	**68,9**	**16,5**	**100,0**
	Femmine				Femmine			
	0-14 anni	15-64 anni	65 anni e oltre	Totale	0-14 anni	15-64 anni	65 anni e oltre	Totale
Valdigne - Mont Blanc	582	2.905	908	4.395	13,2	66,1	20,7	100,0
Grand Paradis	1.082	4.891	1.611	7.584	14,3	64,5	21,2	100,0
Grand Combin	375	1.741	550	2.666	14,1	65,3	20,6	100,0
Mont Emilius	1.569	6.956	2.079	10.604	14,8	65,6	19,6	100,0
Monte Cervino	1.039	5.377	2.010	8.426	12,3	63,8	23,9	100,0
Evançon	743	3.654	1.411	5.808	12,8	62,9	24,3	100,0
Mont Rose	624	3.254	1.245	5.123	12,2	63,5	24,3	100,0
Walser-Alta Valle del Lys	142	627	253	1.022	13,9	61,4	24,8	100,0
TOTALE	**6.156**	**29.405**	**10.067**	**45.628**	**13,5**	**64,4**	**22,1**	**100,0**
	Totale				Totale			
	0-14 anni	15-64 anni	65 anni e oltre	Totale	0-14 anni	15-64 anni	65 anni e oltre	Totale
Valdigne - Mont Blanc	1.207	5.969	1.603	8.779	13,7	68,0	18,3	100,0
Grand Paradis	2.268	10.096	2.839	15.203	14,9	66,4	18,7	100,0
Grand Combin	779	3.714	999	5.492	14,2	67,6	18,2	100,0
Mont Emilius	3.259	14.447	3.655	21.361	15,3	67,6	17,1	100,0
Monte Cervino	2.210	11.198	3.538	16.946	13,0	66,1	20,9	100,0
Evançon	1.571	7.557	2.377	11.505	13,7	65,7	20,7	100,0
Mont Rose	1.246	6.577	2.137	9.960	12,5	66,0	21,5	100,0
Walser-Alta Valle del Lys	264	1.297	446	2.007	13,2	64,6	22,2	100,0
TOTALE	**12.804**	**60.855**	**17.594**	**91.253**	**14,0**	**66,7**	**19,3**	**100,0**

Fonte: RAVA - Dipartimento enti locali, servizi di prefettura e protezione civile
(a) Denominazione e composizione come definite dall'art. 73, comma 3, della l.r. 7 dicembre 1998, n. 54. Il dato è pertanto al netto della popolazione residente nel comune di Aosta

Sanità

Ricoveri pediatrici per diagnosi in Valle d'Aosta Anni 2006-2007

Fonte: RAVA
Assessorato Sanità, salute e politiche sociali

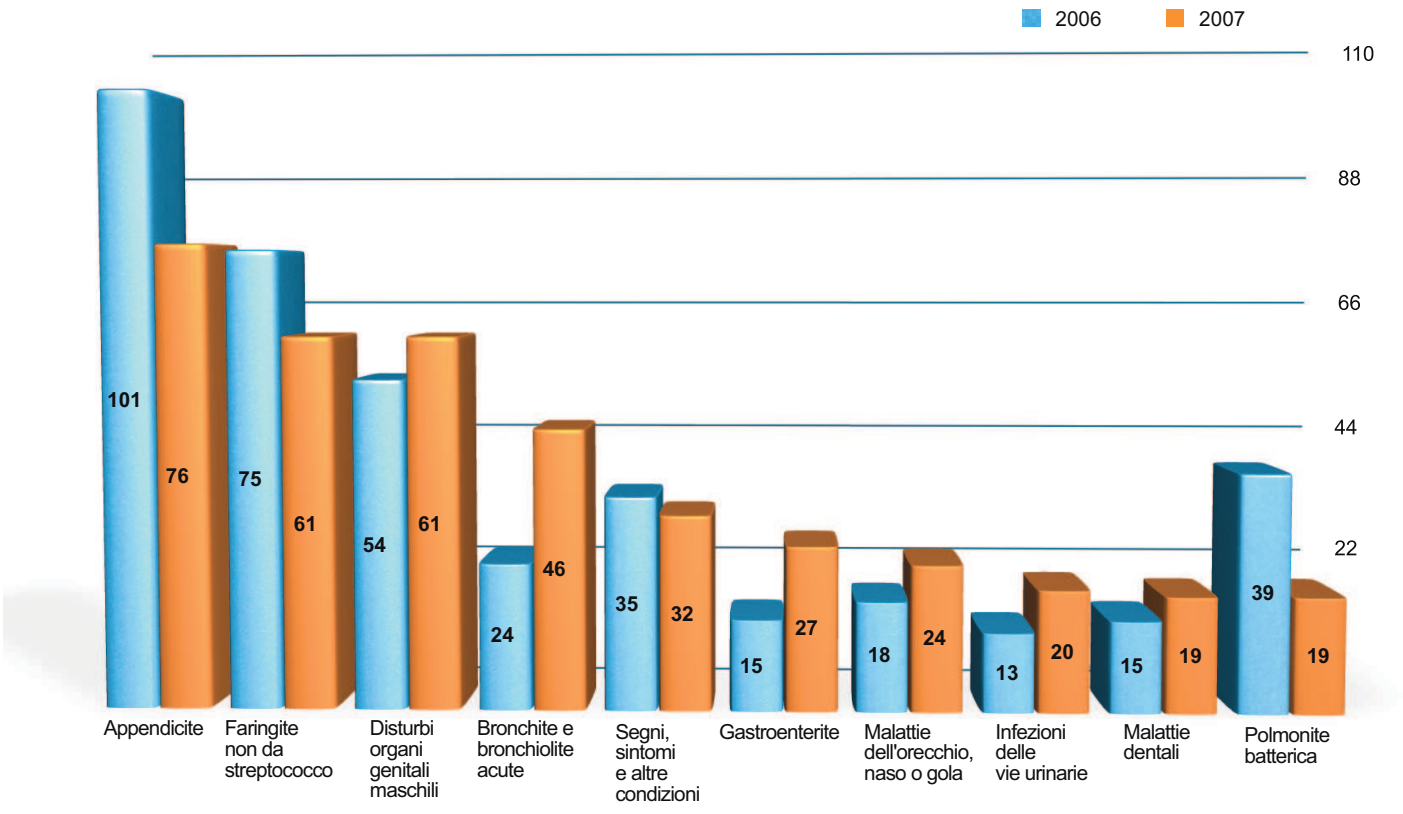

Tavola 3.1
Posti letto medi per disciplina - Valle d'Aosta - Anni 2005-2007

DISCIPLINA	Posti letto medi 2005		Posti letto medi 2006		Posti letto medi 2007	
	Ordinari	Day-Hospital	Ordinari	Day-Hospital	Ordinari	Day-Hospital
Cardiologia	20	1	20	1	20	1
Chirurgia lib. Prof.	2	0	2	0	2	0
Chirurgia generale	32	4	31,92	4	31,75	4
Odontostomatologia	2	0	2	0	2	0
Chirurgia toracica	7,92	2	8	2	8	2
Chirurgia vascolare	18	5	18	5	18	5
Diabetologia	6	1	6	1	6	1
Geriatria lungodegenza	-	-	29	3	28,08	2,33
Geriatria	48,88	3	16	0	16	0
Malattie infettive	13,92	1,17	14	1	10,08	1
Medicina generale	37	2	37	2	37	2
Nefrologia	6	2	6	2	6	1,42
Nido (culle)	21	0	21	0	21	0
Neurologia	18	2	18	2	18	2
Oculistica	2,75	1	2	1	2	1
Ortopedia	37,5	1	35,92	1	38,33	1
Ostetricia/Ginecologia	30	2	30	2	30	2
Otorinolaringoiatria	10,67	1	10,33	1	11	1
Pediatria	9	2	9	2	9	2
Psichiatria	15	8	15	8	15	8
Urologia	17,5	2,5	20	2	20	2
Rianimazione	6,5	0	8	0	8	0
Terapia antalgica	0	0	0	2	0	2
U.T.I.C.	5	0	5	0	5	0
Medicina d'urgenza	6	0	6	0	6	0
Chirurgia d'urgenza	17,83	0	17,92	0	17,58	0
Andrologia	1	1	1	1	1	1
Gastroenterologia	14	1	13,58	1	14	1
Neonatologia	11	0	11	0	11	0
Oncologia medica	17	7,5	17	8	13,67	8
Pneumotisiologia	8	1	8	1	8	1
Radiologia	0	1	0	1	0	1
TOTALE	**434,9**	**54,2**	**438,7**	**54,0**	**433,5**	**52,8**

Fonte: RAVA - Assessorato Sanità, salute e politiche sociali, Monitoraggio ed analisi dell'attività ospedaliera delle strutture pubbliche regionali

Tavola 3.8
Decessi per sesso e grandi gruppi di cause - Valle d'Aosta e Italia - Anni 2003-2006 *(a)*

CAUSE DI MORTE	Valle d'Aosta Vallée d'Aoste		Italia	
	Decessi		Decessi	
	2003	2006	2003	2006
MASCHI				
Tumori	211	222	96.122	98.339
Tumori maligni dello stomaco	*11*	*10*	*6.381*	*6.515*
Tumori maligni del colon, retto e ano	*16*	*34*	*9.250*	*10.026*
Tumori maligni della trachea, bronchi e polmoni	*58*	*49*	*25.833*	*25.978*
Altri tumori maligni	*126*	*129*	*54.658*	*55.820*
Diabete mellito	16	4	7.799	8.044
Malattie del sistema nervoso	18	13	8.137	8.135
Malattie del sistema circolatorio	235	200	105.837	97.344
Infarto del miocardio	*70*	*56*	*19.676*	*18.428*
Disturbi circolatori dell'encefalo	*57*	*56*	*27.344*	*24.606*
Altre malattie del sistema circolatorio	*108*	*88*	*58.817*	*54.310*
Malattie del sistema respiratorio	53	56	22.999	20.497
Malattie dell'apparato digerente	29	28	12.127	11.958
Cause accidentali e violente	63	60	15.546	14.347
Altre cause	48	22	20.113	19.577
TOTALE	**673**	**605**	**288.680**	**278.241**
FEMMINE				
Tumori	134	190	71.011	73.757
Tumori maligni dello stomaco	*13*	*13*	*4.643*	*4.369*
Tumori maligni del colon, retto e ano	*14*	*26*	*8.005*	*8.532*
Tumori maligni della trachea, bronchi e polmoni	*8*	*14*	*6.431*	*7.297*
Tumori maligni della mammella della donna	*24*	*26*	*11.461*	*11.480*
Altri tumori maligni	*75*	*111*	*40.471*	*42.079*
Diabete mellito	19	10	11.960	11.270
Malattie del sistema nervoso	19	25	11.199	10.946
Malattie del sistema circolatorio	291	243	135.855	123.643
Infarto del miocardio	*33*	*45*	*15.355*	*14.374*
Disturbi circolatori dell'encefalo	*91*	*79*	*41.571*	*36.693*
Altre malattie del sistema circolatorio	*167*	*119*	*78.929*	*72.576*
Malattie del sistema respiratorio	58	39	17.823	14.929
Malattie dell'apparato digerente	31	30	11.857	11.444
Cause accidentali e violente	37	22	10.097	9.783
Altre cause	70	70	28.281	26.846
TOTALE	**659**	**629**	**298.083**	**282.617**
TOTALE				
Tumori	345	412	167.133	172.096
Tumori maligni dello stomaco	*24*	*23*	*11.024*	*10.884*
Tumori maligni del colon, retto e ano	*30*	*59*	*17.255*	*18.558*
Tumori maligni della trachea, bronchi e polmoni	*66*	*63*	*32.264*	*33.275*
Tumori maligni della mammella della donna	*24*	*26*	*11.461*	*11.480*
Altri tumori maligni	*201*	*241*	*95.129*	*97.899*
Diabete mellito	35	14	19.759	19.314
Malattie del sistema nervoso	37	38	19.336	19.081
Malattie del sistema circolatorio	526	443	241.692	220.987
Infarto del miocardio	*103*	*101*	*35.031*	*32.802*
Disturbi circolatori dell'encefalo	*148*	*136*	*68.915*	*61.299*
Altre malattie del sistema circolatorio	*275*	*206*	*137.746*	*126.886*
Malattie del sistema respiratorio	111	95	40.822	35.427
Malattie dell'apparato digerente	60	58	23.984	23.402
Cause accidentali e violente	100	83	25.643	24.130
Altre cause	118	92	48.394	46.423
	1.332	**1.234**	**586.763**	**560.858**

Fonte: Istat - Stime preliminari della mortalità per causa nelle regioni italiane
(a) sono esclusi i morti a meno di un anno di vita. Anno 2006: i dati di mortalità per causa sono stimati. Il totale dei decessi (maschi, femmine, totale) è un dato provvisorio ricavato dai modelli D7

Tavola 3.10
Attività del Presidio Ospedaliero per tipologia di ricovero - Valori assoluti e variazioni percentuali annue
Valle d'Aosta - Anni 2004-2007

TIPO DI RICOVERO	2004	2005	2006	2007	Variazione % 04/05	Variazione % 05/06	Variazione % 06/07
Ordinari	14.785	14.859	14.925	15.755	0,50	0,44	5,56
Day-Hospital	5.816	5.843	5.945	6.317	0,46	1,74	6,26
Ricoveri Totali	**20.601**	**20.702**	**20.870**	**22.072**	**0,49**	**0,81**	**5,76**
di cui Ricoveri brevi (totale)	*1.786*	*1.938*	*1.764*	*1.917*	*8,51*	*-8,98*	*8,67*
Ricoveri brevi (< 48 ore) senza pernottamento	*323*	*288*	*322*	*351*	*-10,83*	*11,80*	*9,00*
Ricoveri brevi (< 48 ore) con pernottamento	*1.463*	*1.650*	*1.442*	*1.566*	*12,78*	*-12,60*	*8,60*

Fonte: RAVA - Assessorato Sanità, salute e politiche sociali

Tavola 3.11
Ricoveri ordinari con degenza uguale o inferiore a 3 giorni - Valle d'Aosta - Anni 2005-2007

DURATA DEI RICOVERI	Dimessi			% sui ricoveri ordinari		
	2005	2006	2007	2005	2006	2007
1 g. con pernottamento	1.650	1.442	1.566	11,10	9,66	9,94
1 g. senza pernottamento	288	322	351	1,94	2,16	2,23
2-3 giorni	4.253	4.274	4.537	28,62	28,64	29,8
Totale dei ricoveri brevi 0-3 gg.	**6.191**	**6.038**	**6.454**	**41,66**	**40,46**	**40,96**

Fonte: RAVA - Assessorato Sanità, salute e politiche sociali

Tavola 3.12
Ricoveri in regime ordinario e in day-hospital effettuati dalle unità organizzative delle strutture pubbliche
Valle d'Aosta - Anni 2004-2007

UNITA' ORGANIZZATIVE		2004		2005		2006		2007	
		Day-Hospital	Ordinari	Day-Hospital	Ordinari	Day-Hospital	Ordinari	Day-Hospital	Ordinari
Degenze mediche	Nido	0	1.065	0	1.058	0	1.142	0	1.166
	Medicina generale	52	1.056	39	1.043	60	1.044	88	1.145
	Cardiologia	67	754	70	741	69	772	58	783
	Neurologia	64	607	70	598	79	590	83	652
	Gastroenterologia	291	570	282	511	303	474	326	524
	Geriatria lungodegenza	-	-	-	-	144	411	98	222
	Pediatria	78	352	90	341	91	410	127	393
	Oncologia	661	373	725	377	740	362	689	367
	Psichiatria	134	317	139	347	147	339	178	366
	Geriatria	125	579	122	628	0	320	0	585
	Pneumotisiologia	33	247	23	290	23	243	18	246
	Malattie infettive	39	251	38	229	41	238	52	263
	Diabetologia	123	221	93	212	78	234	83	219
	Nefrologia	67	196	55	192	90	213	85	206
	Sert	164	0	114	0	86	0	115	0
	Radiologia	51	0	61	0	77	0	130	0
	Riabilitazione card.	88	0	100	0	17	0	---	---
	Dietologia	10	0	12	0	4	0	1	0
Degenze chirurgiche	Ostetricia e ginecologia	601	1.769	569	1.796	601	1.862	631	2.118
	Ortopedia e traum.	338	1.268	427	1.264	406	1.283	514	1.247
	Urologia	498	679	579	946	541	1.017	484	1.075
	Chirurgia generale	394	957	378	1.018	331	943	400	1.036
	Chirurgia vascolare	518	787	529	789	514	812	513	788
	Otorinolaringoiatria	281	655	263	601	277	522	304	534
	Chirurgia toracica	62	374	104	413	138	420	109	460
	Odontostomatologia	0	109	0	120	0	173	0	161
	Andrologia	213	109	184	78	184	69	158	58
	Oculistica	843	89	732	87	805	41	872	54
Area critica	Chirurgia d'urgenza	0	778	0	690	0	657	0	778
	Unità coronarica	0	86	0	96	0	112	0	92
	Rianimazione	0	78	0	96	0	92	0	90
	Neonatologia	0	58	0	65	0	62	0	69
	Medicina d'urgenza	0	383	0	221	0	53	0	45
	Terapia antalgica	21	18	45	12	99	15	201	13
	OSPEDALE REGIONALE	**5.816**	**14.785**	**5.843**	**14.859**	**5.945**	**14.925**	**6.317**	**15.755**

Fonte: RAVA - Assessorato Sanità, salute e politiche sociali

Tavola 3.14
Dimessi totali, giornate di degenza complessive e degenza media per unità organizzativa - Valle d'Aosta - Anni 2005-2007

UNITA' ORGANIZZATIVE		Totale dimessi			Giornate di degenza			Degenza media		
		2005	2006	2007	2005	2006	2007	2005	2006	2007
Degenze mediche	Geriatria lungodegenza	-	411	222	-	14.286	11.705	-	34,76	52,73
	Oncologia medica	377	362	367	6.358	5.891	5.790	16,86	16,27	15,78
	Medicina generale	1.043	1.044	1.145	12.352	11.959	12.382	11,84	11,45	10,81
	Cardiologia	741	772	783	7.740	7.427	7.906	10,45	9,62	10,10
	Geriatria	628	320	585	15.127	3.529	7.033	24,09	11,03	12,02
	Nefrologia	192	213	206	2.347	2.710	2.240	12,22	12,72	10,87
	Neurologia	598	590	652	6.430	5.502	6.096	10,75	9,33	9,35
	Malattie infettive	229	238	263	2.882	3.066	3.259	12,59	12,88	12,39
	Nido	1.058	1.142	1.166	3.430	3.677	3.718	3,24	3,22	3,19
	Psichiatria	347	339	366	4.279	4.335	4.700	12,33	12,79	12,84
	Pneumotisiologia	290	243	246	3.707	2.833	2.761	12,78	11,66	11,22
	Gastroenterologia	511	474	524	3.893	3.816	4.085	7,62	8,05	7,80
	Pediatria	341	410	393	1.180	1.540	1.372	3,46	3,76	3,49
	Diabetologia	212	234	219	2.148	2.062	2.012	10,13	8,81	9,19
Degenze chirurgiche	Ostetricia e ginecologia	1.796	1.862	2.118	7.074	7.218	7.996	3,94	3,88	3,78
	Chirurgia generale	1.018	943	1.036	9.106	8.376	7.437	8,94	8,88	7,18
	Ortopedia	1.264	1.283	1.247	8.904	9.253	8.626	7,04	7,21	6,92
	Otorinolaringoiatria	601	522	534	3.123	3.088	2.958	5,20	5,92	5,54
	Urologia	946	1.017	1.075	5.086	6.308	5.834	5,38	6,20	5,43
	Chirurgia toracica	413	420	460	2.145	2.285	2.404	5,19	5,44	5,23
	Oculistica	87	41	54	626	339	384	7,20	8,27	7,11
	Chirurgia vascolare	789	812	788	3.823	4.312	4.372	4,85	5,31	5,55
	Odontostomatologia	120	173	161	170	196	169	1,42	1,13	1,05
	Andrologia	78	69	58	144	151	108	1,85	2,19	1,86
	Chirurgia d'urgenza	690	657	778	4.616	4.508	4.466	6,69	6,86	5,74
Area critica	Neonatologia	65	62	69	938	761	982	14,43	12,27	14,23
	UTIC	96	112	92	581	353	430	6,05	3,15	4,67
	Rianimazione	96	92	90	1.133	919	983	11,80	9,99	10,92
	Terapia antalgica	12	15	13	12	14	13	1,00	0,93	1,00
	Medicina d'urgenza	221	53	45	371	100	76	1,68	1,89	1,69
	OSPEDALE REGIONALE	**14.859**	**14.925**	**15.755**	**119.725**	**120.814**	**122.297**	**8,06**	**8,09**	**7,76**

Fonte: RAVA - Assessorato Sanità, salute e politiche sociali

Tavola 3.18
Ricoveri di ultrasessantacinquenni per diagnosi - Valle d'Aosta - Anni 2005-2007

DIAGNOSI	2005	2006	2007
Cataratta	514	599	635
Malattie cerebrovascolari	495	496	462
Malattie delle arterie coronarie	354	402	349
Malattie di arterie, arteriole e capillari non classificate	315	338	321
Polmonite batterica	184	180	238
Malattie dell'arteria tibiale, iliaca, femorale o popliteale	166	185	237
Malattie ostruttive croniche dei polmoni	217	199	229
Ricovero per chemioterapia	189	201	212
Ipertrofia prostatica benigna	138	163	193
Insufficienza renale	127	137	173
Carcinoma della prostata	190	211	168
Aritmia e disturbi di conduzione	181	147	165
Segni, sintomi e altre condizioni	158	177	160
Malattie del cuore non specifiche o non classificate	158	149	158
Frattura della testa o del collo del femore	151	182	154
Ernia esterna	140	152	147
Cancro della vescica	150	150	137
Colecistite e colelitiasi	117	113	131
Cancro del polmone, del bronco, del mediastino	132	73	120
Demenza degenerativa primaria	85	98	119
Cancro del colon e del retto	124	133	116
Varici degli arti inferiori	133	131	113
Carcinoma della mammella nella donna	108	120	111
Osteoartrite	86	107	100
Disturbi delle ossa, escluso lo sviluppo	52	64	92
Disturbi dell'intestino e del peritoneo	90	86	89
Malattie diverticolari	65	89	81
Disturbi della schiena	21	30	77
Miocardiopatia	87	90	69
Totale ricoveri	**4.927**	**5.202**	**5.356**

Fonte: RAVA - Assessorato Sanità, salute e politiche sociali

Tavola 3.19
Ricoveri pediatrici per diagnosi - Valle d'Aosta - Anni 2005-2007

DIAGNOSI	2005	2006	2007
Appendicite	93	101	76
Faringite non da streptococco	82	75	61
Disturbi al pene ed altri organi genitali maschili	42	54	61
Bronchite e bronchiolite acute	28	24	46
Segni, sintomi e altre condizioni	33	35	32
Gastroenterite	12	15	27
Malattie dell'orecchio, naso o gola	48	18	24
Infezioni delle vie urinarie	24	13	20
Malattie dentali	10	15	19
Polmonite batterica	20	39	19
Totale ricoveri	**392**	**389**	**385**

Fonte: RAVA - Assessorato Sanità, salute e politiche sociali

Tavola 3.23
Persone di 11 anni e più per consumo di aperitivi e bevande alcoliche, regione, ripartizione geografica e tipo di comune *(per 100 persone di 11 anni e più della stessa zona)* **- Anno 2007**

REGIONI RIPARTIZIONI GEOGRAFICHE TIPI DI COMUNE	Consuma aperitivi analcolici	Consuma aperitivi analcolici eccezio-nalmente *(a)*	Consuma aperitivi alcolici	Consuma aperitivi alcolici eccezio-nalmente *(a)*	Consuma amari	Consuma amari eccezio-nalmente *(a)*	Consuma liquori	Consuma liquori eccezio-nalmente *(a)*	Consuma alcolici fuori pasto	Consuma alcolici fuori pasto meno di una volta a settimana *(b)*	Non consuma né vino, né birra, né alcolici fuori pasto
Piemonte	44,8	56,2	30,8	58,4	27,6	59,5	25,2	65,2	29,8	75,6	28,3
Valle d'Aosta/Vallée d'Aoste	**48,3**	**53,7**	**33,1**	**58,0**	**26,2**	**57,7**	**28,7**	**62,2**	**39,2**	**71,5**	**28,0**
Lombardia	47,0	57,9	31,1	56,0	24,8	61,3	25,5	64,4	28,8	71,2	31,4
Trentino-Alto Adige	42,7	61,8	31,3	61,1	28,8	62,0	30,9	67,9	43,0	73,6	28,4
Bolzano/Bozen	*44,5*	*61,7*	*34,2*	*59,8*	*32,9*	*60,0*	*34,5*	*66,5*	*47,8*	*75,3*	*25,5*
Trento	*41,0*	*61,9*	*28,7*	*62,6*	*25,0*	*64,4*	*27,5*	*69,5*	*38,3*	*71,7*	*31,1*
Veneto	46,2	58,7	34,2	54,9	28,3	61,7	26,5	68,5	36,8	67,5	26,9
Friuli-Venezia Giulia	44,2	56,1	33,6	55,2	27,8	65,2	28,6	66,5	40,6	65,0	28,4
Liguria	40,1	64,9	28,0	57,6	22,0	61,2	25,2	64,5	26,2	69,9	32,0
Emilia-Romagna	38,1	61,5	29,0	59,9	23,3	56,6	24,9	56,2	29,5	72,0	29,4
Toscana	34,1	61,1	23,9	61,5	19,3	64,3	21,2	61,5	23,3	71,2	29,5
Umbria	40,7	59,3	29,4	60,2	24,1	58,5	22,1	60,1	23,9	69,7	31,7
Marche	43,3	60,3	28,7	62,6	24,3	64,9	22,6	68,4	24,7	74,6	27,3
Lazio	48,1	57,0	32,5	64,6	31,1	66,1	27,0	62,3	24,2	75,9	30,2
Abruzzo	48,0	53,1	29,4	54,5	28,0	57,7	22,2	67,5	25,8	68,3	35,7
Molise	49,3	51,4	28,5	60,7	27,0	59,4	19,2	64,5	25,4	70,1	33,7
Campania	46,7	54,9	30,3	63,0	30,5	65,2	20,1	71,5	13,6	83,0	37,6
Puglia	49,5	59,3	26,6	65,0	35,6	56,9	20,3	67,1	19,9	78,1	33,2
Basilicata	45,4	51,2	27,2	58,0	26,5	59,7	19,5	69,3	22,0	76,7	33,5
Calabria	43,2	51,3	26,5	51,8	31,9	49,0	19,7	62,7	22,9	78,4	35,5
Sicilia	40,2	58,3	24,5	61,4	24,4	60,4	14,9	67,1	17,7	78,0	42,5
Sardegna	46,1	49,0	26,5	58,6	27,2	58,1	21,6	65,2	27,6	71,1	35,9
ITALIA	**44,4**	**57,5**	**29,4**	**59,4**	**27,1**	**60,9**	**23,2**	**65,0**	**25,6**	**73,1**	**32,3**
Nord-ovest	**45,7**	**58,0**	**30,7**	**56,8**	**25,3**	**60,7**	**25,4**	**64,6**	**28,9**	**72,4**	**30,6**
Nord-est	**42,6**	**59,6**	**31,9**	**57,2**	**26,4**	**60,4**	**26,5**	**63,8**	**35,0**	**69,3**	**28,1**
Centro	**42,4**	**58,7**	**29,0**	**63,2**	**25,9**	**65,0**	**24,2**	**62,7**	**24,0**	**73,8**	**29,7**
Sud	**47,1**	**55,4**	**28,4**	**60,9**	**31,7**	**59,2**	**20,2**	**68,3**	**18,6**	**78,0**	**35,6**
Isole	**41,7**	**55,7**	**25,0**	**60,6**	**25,1**	**59,7**	**16,6**	**66,5**	**20,2**	**75,6**	**40,8**
Comune centro dell'area metropolitana	44,0	58,5	33,4	61,9	29,7	65,1	27,7	64,8	26,0	77,0	30,0
Periferia dell'area metropolitana	46,1	56,6	31,0	59,8	28,2	61,0	23,2	63,3	24,1	77,0	32,8
Fino a 2.000 abitanti	40,6	54,6	25,6	51,0	23,9	56,5	20,8	64,8	27,8	67,6	33,0
Da 2.001 a 10.000 abitanti	43,3	55,5	28,6	56,5	25,9	57,8	22,4	64,9	28,0	69,9	32,3
Da 10.001 a 50.000 abitanti	46,9	56,9	29,7	60,0	27,6	60,3	22,6	65,1	24,5	72,8	33,6
50.001 abitanti e più	42,4	62,5	26,7	62,9	26,3	63,6	21,9	66,4	24,0	74,4	31,8

Fonte: Istat - Indagine multiscopo annuale sulle famiglie "Aspetti della vita quotidiana" La vita quotidiana nel 2007
(a) Per 100 persone di 11 anni e più della stessa zona che consumano lo stesso tipo di bevande.
(b) Per 100 persone di 11 anni e più della stessa zona che consumano alcolici fuori pasto.

Tavola 3.24
Persone di 14 anni e più per abitudine al fumo, numero di sigarette fumate, regione, ripartizione geografica e tipo di comune *(per 100 persone di 14 anni e più della stessa zona)* **- Anno 2007**

REGIONI RIPARTIZIONI GEOGRAFICHE TIPI DI COMUNE	Fumatori	Ex fumatori	Non fumatori	Fumatori di sigarette *(a)*	Sigarette fumate				
					Fino a 5 *(b)*	6-10 *(b)*	11-20 *(b)*	Oltre 20 *(b)*	Numero medio al giorno *(c)*
Piemonte	22,3	25,1	50,3	98,6	21,9	36,6	34,2	5,9	12,1
Valle d'Aosta/Vallée d'Aoste	**19,7**	**26,2**	**52,1**	**99,0**	**22,4**	**26,6**	**43,6**	**6,5**	**12,8**
Lombardia	21,8	24,0	52,2	98,7	20,2	30,4	43,1	4,7	12,7
Trentino-Alto Adige	20,4	22,7	52,2	97,5	21,5	32,0	39,1	7,1	12,6
Bolzano/Bozen	*20,6*	*21,8*	*54,2*	*96,3*	*21,0*	*31,2*	*42,9*	*4,2*	*12,7*
Trento	*20,2*	*23,7*	*50,4*	*98,7*	*22,0*	*32,8*	*35,4*	*9,8*	*12,5*
Veneto	18,9	24,3	54,9	98,3	23,0	36,4	31,7	4,6	11,5
Friuli-Venezia Giulia	21,0	24,6	50,9	97,6	21,8	32,1	37,3	6,3	12,7
Liguria	23,2	23,5	52,4	96,5	17,3	30,8	43,0	8,0	13,7
Emilia-Romagna	21,7	25,9	51,0	97,5	22,1	27,1	41,8	7,3	12,8
Toscana	22,6	24,2	51,9	97,6	19,7	26,0	44,9	8,0	13,8
Umbria	22,6	23,7	51,4	98,2	20,4	29,4	40,5	8,4	13,1
Marche	22,5	24,9	51,5	98,7	19,2	28,8	44,4	6,6	13,1
Lazio	24,4	20,3	51,8	97,9	13,3	29,5	48,6	8,4	14,3
Abruzzo	20,9	21,9	54,8	97,9	23,4	30,5	34,8	9,6	12,9
Molise	20,5	17,7	58,3	98,8	13,4	32,1	44,8	7,8	14,1
Campania	26,2	19,9	52,6	98,7	12,0	32,4	47,1	7,8	14,3
Puglia	20,8	18,7	57,6	99,2	20,9	25,1	45,2	7,6	13,5
Basilicata	23,2	20,1	54,0	99,0	17,3	31,6	43,2	6,1	13,1
Calabria	17,0	17,4	62,7	99,5	13,9	34,2	42,9	7,8	14,0
Sicilia	22,5	20,0	55,9	98,5	17,3	25,2	47,3	9,6	14,8
Sardegna	21,2	24,0	51,8	99,1	15,4	34,3	42,0	7,4	13,6
ITALIA	**22,1**	**22,5**	**53,2**	**98,3**	**18,4**	**30,3**	**42,8**	**7,1**	**13,3**
Nord-ovest	**22,1**	**24,3**	**51,7**	**98,4**	**20,4**	**32,2**	**40,5**	**5,4**	**12,6**
Nord-est	**20,3**	**24,8**	**52,8**	**97,8**	**22,4**	**31,8**	**37,1**	**6,1**	**12,2**
Centro	**23,5**	**22,4**	**51,8**	**97,9**	**16,6**	**28,3**	**46,3**	**8,0**	**13,9**
Sud	**22,5**	**19,3**	**55,9**	**98,9**	**15,9**	**30,4**	**44,9**	**7,8**	**13,9**
Isole	**22,2**	**21,0**	**54,9**	**98,6**	**16,8**	**27,4**	**46,0**	**9,0**	**14,5**
Comune centro dell'area metropolitana	24,2	22,6	50,3	97,9	14,5	30,3	46,0	8,3	14,5
Periferia dell'area metropolitana	23,8	22,1	52,0	98,4	19,0	31,2	45,2	4,0	12,6
Fino a 2.000 abitanti	20,7	21,9	54,3	99,2	18,1	29,7	42,6	8,3	13,5
Da 2.001 a 10.000 abitanti	20,8	22,6	54,5	98,5	21,4	31,8	37,8	7,1	12,8
Da 10.001 a 50.000 abitanti	21,9	22,6	53,9	98,4	18,2	29,3	43,4	7,7	13,4
50.001 abitanti e più	21,8	22,5	53,6	98,2	18,5	29,6	43,7	7,0	13,4

Fonte: Istat - Indagine multiscopo annuale sulle famiglie "Aspetti della vita quotidiana" La vita quotidiana nel 2007
(a) Per 100 fumatori di 14 anni e più della stessa zona.
(b) Per 100 fumatori di sigarette di 14 anni e più della stessa zona.
(c) Media calcolata sui fumatori di sigarette.

Assistenza e previdenza sociale

Consistenza in valori percentuali dei servizi per la prima infanzia per comunità montana della regione Valle d'Aosta
Anno 2007

Fonte: RAVA
Direzione Politiche Sociali

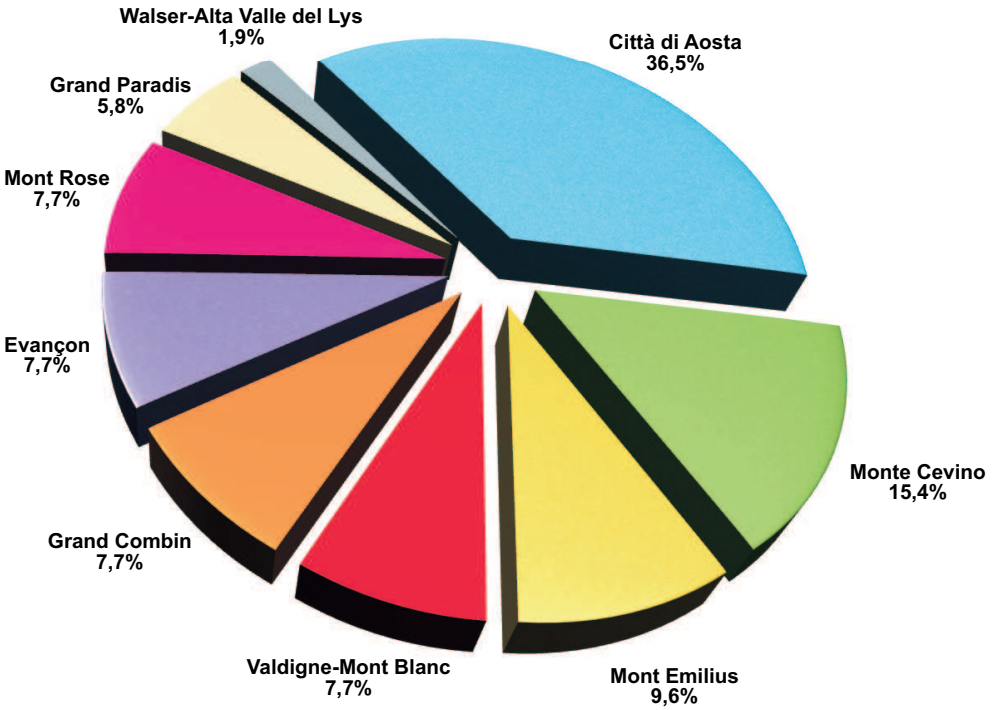

Tavola 4.1
Pensioni e relativo importo annuo per tipo, regione e aree geografiche *(importo in migliaia di euro)* **- Anno 2006**

REGIONI AREE GEOGRAFICHE	Ivs		Indennitarie		Assistenziali		Totale	
	Numero	Importo	Numero	Importo	Numero	Importo	Numero	Importo
Piemonte	1.616.643	18.543.607	63.943	281.894	216.779	972.196	1.897.365	19.797.696
Valle d'Aosta/Vallée d'Aoste	**45.345**	**478.903**	**4.538**	**33.089**	**5.356**	**23.817**	**55.239**	**535.809**
Lombardia	3.105.701	37.002.037	118.657	503.042	451.507	2.023.712	3.675.865	39.528.791
Trentino-Alto Adige	308.165	3.337.966	17.631	81.006	41.250	190.363	367.046	3.609.335
Bolzano/Bozen	*144.210*	*1.565.615*	*8.498*	*38.528*	*19.118*	*87.264*	*171.826*	*1.691.407*
Trento	*163.955*	*1.772.352*	*9.133*	*42.477*	*22.132*	*103.099*	*195.220*	*1.917.928*
Veneto	1.464.163	15.887.757	74.960	307.350	247.160	1.098.815	1.786.283	17.293.923
Friuli-Venezia Giulia	451.540	5.148.787	24.013	97.694	77.415	349.410	552.968	5.595.891
Liguria	638.068	7.665.976	42.639	235.659	116.720	526.644	797.427	8.428.279
Emilia-Romagna	1.613.673	17.534.125	88.283	338.411	243.628	1.101.719	1.945.584	18.974.254
Toscana	1.292.979	14.460.022	101.781	453.992	234.251	1.052.563	1.629.011	15.966.576
Umbria	318.977	3.332.707	32.905	116.156	83.848	375.466	435.730	3.824.329
Marche	551.819	5.355.232	45.716	159.203	110.656	483.587	708.191	5.998.022
Lazio	1.487.608	19.848.582	57.370	239.279	397.348	1.768.066	1.942.326	21.855.927
Abruzzo	410.872	3.930.774	33.529	158.029	115.624	501.182	560.025	4.589.984
Molise	105.434	898.841	6.712	24.206	24.036	99.949	136.182	1.022.996
Campania	1.241.416	12.956.240	63.349	242.095	502.295	2.189.043	1.807.060	15.387.378
Puglia	1.026.047	10.771.376	63.973	256.156	306.715	1.313.544	1.396.735	12.341.076
Basilicata	175.120	1.532.274	9.433	37.467	43.706	186.283	228.259	1.756.025
Calabria	524.960	4.896.270	30.060	132.268	188.418	830.987	743.438	5.859.525
Sicilia	1.165.576	11.940.315	74.572	353.103	441.285	1.882.687	1.681.433	14.176.106
Sardegna	442.274	4.745.849	32.432	173.116	147.985	631.538	622.691	5.550.504
ITALIA	**17.986.380**	**200.267.641**	**986.496**	**4.223.215**	**3.995.982**	**17.601.571**	**22.968.858**	**222.092.427**
Nord	**9.243.298**	**105.599.159**	**434.664**	**1.878.144**	**1.399.815**	**6.286.675**	**11.077.777**	**113.763.979**
Centro	**3.651.383**	**42.996.543**	**237.772**	**968.630**	**826.103**	**3.679.682**	**4.715.258**	**47.644.855**
Mezzogiorno	**5.091.699**	**51.671.939**	**314.060**	**1.376.441**	**1.770.064**	**7.635.214**	**7.175.823**	**60.683.593**
Estero	533.370	1.494.082	5.022	22.209	5.619	16.415	544.011	1.532.706
Non ripartibili	317	3.730	5	37	70	181	392	3.948
TOTALE	**18.520.067**	**201.765.453**	**991.523**	**4.245.461**	**4.001.671**	**17.618.167**	**23.513.261**	**223.629.081**

Fonte: Istat - Statistiche della previdenza e dell'assistenza sociale - anno 2006 - I trattamenti pensionistici

Tavola 4.7
Infortuni sul lavoro denunciati dalle aziende per regione ed anno di evento
Valori assoluti - Valle d'Aosta e aree geografiche - Anni 2003 - 2007

REGIONI AREE GEOGRAFICHE	2003	2004	2005	2006	2007
Piemonte	71.293	70.215	67.870	66.480	65.889
Valle d'Aosta/Vallée d'Aoste	**2.435**	**2.654**	**2.437**	**2.391**	**2.176**
Lombardia	154.909	152.754	149.727	149.077	147.336
Liguria	30.858	29.799	28.307	28.063	27.766
Trentino Alto Adige	25.840	26.325	26.304	26.274	26.054
Veneto	115.138	112.592	105.739	105.455	102.411
Friuli Venezia Giulia	29.103	27.738	26.252	26.411	26.338
Emilia Romagna	125.767	126.984	123.773	121.770	119.724
Toscana	69.643	67.697	65.762	65.396	65.199
Umbria	17.664	17.537	16.761	16.238	15.727
Marche	32.900	31.218	29.993	29.423	28.432
Lazio	52.762	52.368	52.331	52.299	52.901
Abruzzo	20.570	20.367	20.697	20.477	19.766
Molise	3.351	3.157	3.219	3.067	2.933
Campania	29.196	28.742	27.982	27.013	25.471
Puglia	38.240	38.427	36.916	35.560	35.512
Basilicata	5.666	5.428	5.311	5.357	5.098
Calabria	11.734	11.694	12.029	11.937	12.067
Sicilia	28.340	28.548	28.219	28.780	30.216
Sardegna	14.833	15.195	15.336	14.877	14.965
ITALIA	**880.242**	**869.439**	**844.965**	**836.345**	**825.981**
Nord-Ovest	**259.495**	**255.422**	**248.341**	**246.011**	**243.167**
Nord-est	**295.848**	**293.639**	**282.068**	**279.910**	**274.527**
Centro	**172.969**	**168.820**	**164.847**	**163.356**	**162.259**
Sud	**108.757**	**107.815**	**106.154**	**103.411**	**100.847**
Isole	**43.173**	**43.743**	**43.555**	**43.657**	**45.181**

Fonte: Inail

Tavola 4.8
Infortuni sul lavoro di lavoratori extracomunitari denunciati all'INAIL per gestione
Valle d'Aosta e aree geografiche - Anni 2005-2007

AREE GEOGRAFICHE	AGRICOLTURA			INDUSTRIA E SERVIZI			TOTALE					
	2005	2006	2007	2005	2006	2007	2005	*di cui mortali*	2006	*di cui mortali*	2007	*di cui mortali*
Valle d'Aosta/Vallée d'Aoste	20	16	27	361	356	375	381	-	372	-	402	1
ITALIA	**5.271**	**5.218**	**5.465**	**118.905**	**123.401**	**134.389**	**124.176**	***168***	**128.619**	***167***	**139.854**	***174***
Nord-Ovest	**1.077**	**1.006**	**1.084**	**37.370**	**39.040**	**42.939**	**38.447**	***58***	**40.046**	***65***	**44.023**	***64***
Nord-est	**1.903**	**1.932**	**1.936**	**54.726**	**56.529**	**61.215**	**56.629**	***50***	**58.461**	***49***	**63.151**	***53***
Centro	**1.410**	**1.380**	**1.412**	**20.018**	**20.975**	**22.882**	**21.428**	***43***	**22.355**	***27***	**24.294**	***34***
Sud	**597**	**566**	**684**	**5.358**	**5.421**	**5.652**	**5.955**	***13***	**5.987**	***20***	**6.336**	***16***
Isole	**284**	**334**	**349**	**1.433**	**1.436**	**1.701**	**1.717**	***4***	**1.770**	***6***	**2.050**	***7***

Fonte: elaborazione Osservatorio economico e sociale su dati Inail
Nota: dall'anno 2005 sono esclusi i nuovi 10 Paesi entrati nella U.E.

Tavola 4.11
Malattie professionali denunciate dalle aziende per regione, aree geografiche e classi di età della gestione Industria, commercio e servizi - Anno 2007

REGIONI AREE GEOGRAFICHE	Classi di Età						Totale
	Fino a 17	18-34	35-49	50-64	Oltre 64	Non determinata	
Piemonte	1	157	703	841	202	99	2.003
Valle d'Aosta/Vallée d'Aoste	**-**	**3**	**29**	**33**	**4**	**3**	**72**
Lombardia	5	210	923	1.047	237	130	2.552
Liguria	-	30	194	440	198	135	997
Trentino Alto Adige	2	41	220	198	21	15	497
Veneto	-	153	701	809	133	52	1.848
Friuli Venezia Giulia	1	107	433	551	131	83	1.306
Emilia Romagna	1	335	1.453	1.568	163	50	3.570
Toscana	-	203	694	1.084	249	110	2.340
Umbria	-	66	342	548	71	35	1.062
Marche	-	109	550	847	104	38	1.648
Lazio	-	66	357	774	89	17	1.303
Abruzzo	-	100	637	1.149	173	31	2.090
Molise	-	7	28	71	11	-	117
Campania	-	60	203	559	92	41	955
Puglia	-	67	392	918	128	50	1.555
Basilicata	-	18	67	166	45	22	318
Calabria	-	28	193	339	36	12	608
Sicilia	-	46	224	541	69	30	910
Sardegna	-	47	237	487	53	23	847
ITALIA	**10**	**1.853**	**8.580**	**12.970**	**2.209**	**976**	**26.598**
Nord-ovest	**6**	**400**	**1.849**	**2.361**	**641**	**367**	**5.624**
Nord-est	**4**	**636**	**2.807**	**3.126**	**448**	**200**	**7.221**
Centro	**-**	**444**	**1.943**	**3.253**	**513**	**200**	**6.353**
Sud	**-**	**280**	**1.520**	**3.202**	**485**	**156**	**5.643**
Isole	**-**	**93**	**461**	**1.028**	**122**	**53**	**1.757**

Fonte: Inail

Tavola 4.20
Consistenza dei servizi per la prima infanzia per tipologia, distretto e comunità montana Valori assoluti e percentuali - Valle d'Aosta - Anno 2007

Distretto	Comunità montane	tipologia di servizio				Totale	Valori percentuali
		asilo nido	garderie	nido aziendale	tata familiare		
1	Grand Paradis	2	1	0	0	3	5,8%
	Valdigne-Mont Blanc	2*	1	0	1	4	7,7%
2	Città di Aosta	4	2	1	12	19	36,5%
	Grand Combin	1	0	0	3	4	7,7%
	Mont Emilius	2	1	1	1	5	9,6%
3	Monte Cervino	3*	1	0	4	8	15,4%
4	Evançon	1	1	0	2	4	7,7%
	Monte Rosa	1	0	0	3	4	7,7%
	Walser-Alta Valle del Lys	0	0	0	1	1	1,9%
	Valle d'Aosta/Vallée d'Aoste	**16**	**7**	**2**	**27**	**52**	**100,0%**

*Le strutture di La Thuile e Valtournenche sono state trasformate da garderies in asili nido a partire da dicembre 2007, pertanto sono già annoverate tra gli asili nido.
Fonte: RAVA - Direzione Politiche Sociali

Tavola 4.21
Consistenza dei posti disponibili nei servizi per la prima infanzia per tipologia, distretto, comunità montana e comune - Valori assoluti e percentuali - Valle d'Aosta - Anno 2007

Distretto	Comune e Comunità Montana	Tipologia di servizio				Totale	Valori %
		Asili nido	Garderie	Nido aziendale	Tata familiare		
1	Cogne	0	16	0	0	16	2,1%
	Saint-Pierre	47	0	0	0	47	6,2%
	Sarre	24	0	0	0	24	3,2%
	Grand Paradis	**71**	**16**	**0**	**0**	**87**	**11,5%**
	Courmayeur	25	0	0	0	25	3,3%
	La Thuile	12	0	0	0	12	1,6%
	Morgex	0	15	0	0	15	2,0%
	Pré-Saint-Didier	0	0	0	4	4	0,5%
	Valdigne-Mont Blanc	**37**	**15**	**0**	**4**	**56**	**7,4%**
2	**Città di Aosta**	**156**	**30**	**24**	**48**	**258**	**34,1%**
	Gignod	18	0	0	0	18	2,4%
	Saint-Oyen	0	0	0	8	8	1,1%
	Valpelline	0	0	0	4	4	0,5%
	Grand Combin	**18**	**0**	**0**	**12**	**30**	**4,0%**
	Nus	30	0	0	0	30	4,0%
	Charvensod	0	30	0	0	30	4,0%
	Gressan	0	0	0	4	4	0,5%
	Saint-Christophe	60	0	12	0	72	9,5%
	Mont Emilius	**90**	**30**	**12**	**4**	**136**	**18,0%**
3	Antey-Saint-André	9	6	0	0	15	2,0%
	Chambave	0	0	0	8	8	1,1%
	Châtillon	40	0	0	0	40	5,3%
	Pontey	0	0	0	4	4	0,5%
	Saint-Vincent	0	0	0	4	4	0,5%
	Valtournenche	15	0	0	0	15	2,0%
	Monte Cervino	**64**	**6**	**0**	**16**	**86**	**11,4%**
4	Ayas	0	0	0	4	4	0,5%
	Brusson	0	0	0	4	4	0,5%
	Verrès	30	10	0	0	40	5,3%
	Evançon	**30**	**10**	**0**	**8**	**48**	**6,3%**
	Fontainemore	0	0	0	4	4	0,5%
	Pont-Saint-Martin	40	0	0	8	48	6,3%
	Mont Rose	**40**	**0**	**0**	**12**	**52**	**6,8%**
	Walser-Alta Valle del Lys	**0**	**0**	**0**	**4**	**4**	**0,5%**
	Valle d'Aosta/Vallée d'Aoste	**506**	**107**	**36**	**108**	**757**	**100,0%**

Fonte: RAVA - Direzione Politiche Sociali

Tavola 4.23
Giornate in strutture semiresidenziali e residenziali per l'assistenza agli anziani per 1000 residenti di età >= 65 anni per regione - Anno 2006

REGIONI	Giornate in strutture residenziali e semiresidenziali per l'assistenza agli anziani	Popolazione residente di età maggiore o uguale a 65 anni al 01/01/2006	Giornate di assistenza residenziale e semiresidenziale per 1.000 residenti di età >=65 anni
Piemonte	4.105.317	974.014	4.215
Valle d'Aosta/Vallée d'Aoste	**4.971**	**25.032**	**199**
Lombardia	19.323.522	1.841.882	10.491
Bolzano/Bozen	684.219	80.014	8.551
Trento	1.639.651	94.088	17.427
Veneto	8.484.570	908.936	9.335
Friuli-Venezia Giulia	2.107.457	272.512	7.733
Liguria	778.045	426.866	1.823
Emilia-Romagna	6.501.714	951.401	6.834
Toscana	3.000.792	840.439	3.571
Umbria	484.764	202.039	2.399
Marche	396.900	345.099	1.150
Lazio	1.503.105	1.014.196	1.482
Abruzzo	435.223	277.723	1.567
Molise	-	-	-
Campania	107.156	886.485	121
Puglia	128.041	703.049	182
Basilicata	55.492	117.946	470
Calabria	296.762	366.541	810
Sicilia	169.457	901.884	188
Sardegna	139.676	291.693	479
ITALIA	**50.346.834**	**11.521.839**	**4.370**

Fonti: Ministero del lavoro, salute e delle politiche sociali - Sistema Informativo Sanitario - ISTAT - popolazione residente

Tavola 4.29
Punti di Guardia Medica, medici titolari e ore per regione; ricoveri e visite per 100.000 abitanti - Anno 2006

REGIONI	Punti di Guardia Medica	Medici titolari		Ore Totali	Ricoveri prescritti per 100.000 abitanti	Visite effettuate per 100.000 abitanti
		Numero	per 100.000 abitanti			
Piemonte	134	426	10	976.746	380	13.564
Valle d'Aosta/Vallée d'Aoste	**8**	**11**	**9**	**52.178**	**769**	**15.338**
Lombardia	216	1.082	11	1.553.488	375	9.948
Bolzano/Bozen	12	66	14	66.824		3.883
Trento	32	81	16	230.902	1.139	20.860
Veneto	111	714	15	1.020.529	194	9.440
Friuli-Venezia Giulia	39	126	10	275.056	353	11.090
Liguria	54	163	10	316.202	461	7.559
Emilia-Romagna	151	715	17	1.048.920	171	15.798
Toscana	179	807	22	1.228.284	358	17.170
Umbria	44	238	27	315.353	192	19.593
Marche	85	320	21	525.069	381	20.896
Lazio	117	586	11	836.095	123	3.210
Abruzzo	104	456	35	609.022	449	19.666
Molise	31	138	43	189.256	436	17.625
Campania	231	1.687	29	2.716.957	444	19.479
Puglia	265	1.022	25	1.722.966	299	24.077
Basilicata	139	429	72	705.456	562	20.721
Calabria	355	1.171	58	1.829.531	496	44.173
Sicilia	499	1.991	40	2.825.665	389	39.355
Sardegna	213	1.075	65	1.212.618	874	28.319
ITALIA	**3.019**	**13.304**	**23**	**20.257.117**	**351**	**17.350**

Fonti: Ministero del lavoro, salute e delle politiche sociali - Sistema Informativo Sanitario - ISTAT - popolazione residente

Giustizia

Minorenni denunciati
alle Procure per minorenni
secondo il delitto
Anno 2006

Fonte:Istat

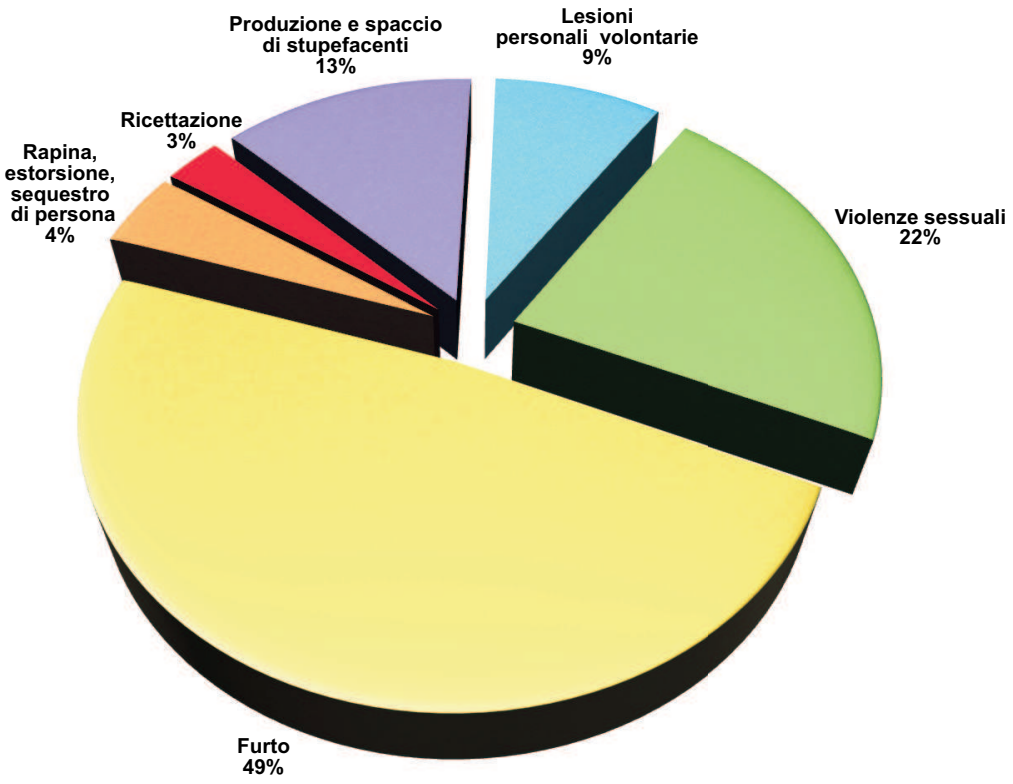

Tavola 5.5
Procedimenti di scioglimento e cessazione degli effetti civili del matrimonio per modalità di esaurimento
Valle d'Aosta e aree geografiche - Anni 2003-2006

ANNI AREE GEOGRAFICHE	Esauriti senza sentenza di scioglimento e cessazione degli effetti civili	Esauriti con sentenza di scioglimento e cessazione degli effetti civili			Esauriti in totale
		Scioglimento del matrimonio	Cessazione degli effetti civili	Totale	
2003	20	37	94	131	151
2004	12	35	128	163	175
2005	7	29	136	165	172
2006					
Valle d'Aosta/Vallée d'Aoste	3	34	131	165	168
ITALIA	**1.587**	**10.529**	**39.005**	**49.534**	**51.121**
Nord	**625**	**6.012**	**22.128**	**28.140**	**28.765**
Centro	**400**	**2.859**	**7.945**	**10.804**	**11.204**
Mezzogiorno	**562**	**1.658**	**8.932**	**10.590**	**11.152**

Fonte: Istat, Statistiche giudiziarie civili, anni vari

Tavola 5.8
Protesti levati per tipo di titolo di credito *(ammontare in migliaia di euro)* - Valle d'Aosta e aree geografiche - Anni 2004-2007

ANNI AREE GEOGRAFICHE	Cambiali ordinarie		Tratte non accettate		Assegni bancari		Totale	
	N.	Ammontare	N.	Ammontare	N.	Ammontare	N.	Ammontare
2004	1.337	2.560	116	259	185	1.743	1.638	4.563
2005	1.063	1.523	56	196	213	1.083	1.332	2.802
2006	1.009	1.289	29	93	287	1.309	1.325	2.692
2007								
Valle d'Aosta/Vallée d'Aoste	824	1.215	27	37	230	1.003	1.081	2.256
ITALIA	**864.217**	**1.371.854**	**83.480**	**217.292**	**546.844**	**2.327.015**	**1.494.541**	**3.916.161**
Nord	**251.871**	**430.710**	**18.675**	**50.939**	**187.483**	**778.758**	**458.029**	**1.260.407**
Centro	**187.506**	**319.076**	**25.597**	**52.708**	**164.294**	**642.634**	**377.397**	**1.014.418**
Mezzogiorno	**424.840**	**622.068**	**39.208**	**113.646**	**195.067**	**905.623**	**659.115**	**1.641.337**

Fonte: ISTAT, Sistema InformativoTerritoriale sulla Giustizia, anni vari

Tavola 5.10
Movimento dei procedimenti civili relativi a locazioni di immobili ad uso abitativo per natura della controversia
Valle d'Aosta e aree geografiche - Anni 2003-2006

ANNI AREE GEOGRAFICHE	Sopravvenuti			Esauriti						Pendenti a fine anno		
				Totale esauriti			Di cui accolti					
	Totale	Di cui rilascio per inadempimento del conduttore	Di cui rilascio per finita locazione	Totale	Di cui rilascio per inadempimento del conduttore	Di cui rilascio per finita locazione	Totale	Di cui rilascio per inadempimento del conduttore	Di cui rilascio per finita locazione	Totale	Di cui rilascio per inadempimento del conduttore	Di cui rilascio per finita locazione
2003	177	124	32	170	122	32	134	90	31	27	15	1
2004	152	121	20	152	117	20	113	88	16	27	19	1
2005	149	109	27	146	107	24	106	84	19	30	21	4
2006												
Valle d'Aosta/Vallée d'Aoste	156	113	23	136	105	21	105	87	16	50	29	6
ITALIA	**82.376**	**55.689**	**17.387**	**80.314**	**54.677**	**16.983**	**50.216**	**37.636**	**10.660**	**48.637**	**23.680**	**8.997**
Nord	**37.395**	**27.608**	**6.198**	**37.547**	**27.846**	**6.192**	**25.688**	**20.584**	**4.421**	**14.694**	**7.025**	**1.961**
Centro	**18.708**	**11.818**	**4.895**	**18.894**	**11.587**	**5.171**	**10.490**	**7.318**	**2.905**	**10.586**	**5.186**	**2.229**
Mezzogiorno	**26.273**	**16.263**	**6.294**	**23.873**	**15.244**	**5.620**	**14.038**	**9.734**	**3.334**	**23.357**	**11.469**	**4.807**

Fonte: ISTAT, Sistema Informativo Territoriale sulla Giustizia, anni vari

Tavola 5.17
Suicidi e tentativi di suicidio accertati dalla Polizia di Stato e dai Carabinieri - Valle d'Aosta e aree geografiche - Anni 2004-2007

ANNI AREE GEOGRAFICHE	SUICIDI		TENTATIVI DI SUICIDIO	
	N.	Per 100.000 abitanti	N.	Per 100.000 abitanti
2004	11	9,0	4	3,3
2005	11	8,9	31	25,0
2006	14	11,2	22	17,6
2007				
Valle d'Aosta/Vallée d'Aoste	8	7,4	29	7,6
ITALIA	**2.867**	**4,8**	**3.234**	**5,4**
Nord	**1.593**	**5,9**	**1.910**	**7,0**
Centro	**528**	**4,5**	**497**	**4,3**
Mezzogiorno	**746**	**3,6**	**827**	**4,0**

Fonte: ISTAT, Sistema Informativo Territoriale sulla Giustizia, anni vari

Tavola 5.18
Delitti denunciati all'autorità giudiziaria dalla Polizia di Stato, dall'Arma dei Carabinieri e dal Corpo della Guardia di Finanza, secondo alcuni tipi di delitto - Valle d'Aosta e aree geografiche - Anni 2004-2007

ANNI AREE GEOGRAFICHE	Delitti						
	Omicidi volontari	Violenze sessuali	Furti	Rapine	Sequestri di persona	Produzione, commercio, ecc. di stupefacenti	Totale
2004	4	2	2.363	21	4	61	4.452
2005	-	8	2.532	24	2	52	4.941
2006	2	8	2.314	21	2	99	4.991
2007							
Valle d'Aosta/Vallée d'Aoste	1	7	2.392	21	1	91	5.344
ITALIA	**627**	**4.897**	**1.636.656**	**50.270**	**1.867**	**34.439**	**2.933.146**
Nord	**185**	**2.557**	**856.977**	**18.434**	**774**	**16.310**	**1.497.044**
Centro	**79**	**970**	**379.361**	**8.189**	**404**	**7.983**	**627.357**
Mezzogiorno	**363**	**1.370**	**400.256**	**24.587**	**689**	**10.145**	**808.079**

Fonte: ISTAT, Sistema Informativo Territoriale sulla Giustizia, anni vari

Tavola 5.21
Minorenni denunciati alle Procure per minorenni secondo il delitto e il luogo in cui fu commesso Valle d'Aosta e aree geografiche - Anni 2003-2006

ANNI AREE GEOGRAFICHE	Contro la persona				Contro il patrimonio				Contro l'economia ecc.		Contro lo Stato	Altri delitti	Totale *(a)*
	di cui			Totale	*di cui*			Totale	*di cui*	Totale			
	Omicidio volontario	*Lesioni personali volontarie*	*Violenze sessuali*		*Furto*	*Rapina, estorsione, sequestro di persona*	*Ricettazione*		*Produzione e spaccio di stupefacenti*				
2003	-	*17*	*5*	34	*42*	*4*	*10*	61	*1*	5	1	4	105
2004	-	*15*	*1*	30	*61*	*7*	*2*	86	*3*	7	2	1	126
2005	-	*7*	-	11	*27*	*1*	*2*	34	*4*	4	-	-	49
2006													
Valle d'Aosta/Vallée d'Aoste	-	*6*	*15*	33	*33*	*3*	*2*	49	*9*	14	-	-	96
ITALIA	***30***	***3.602***	***1.244***	**9.487**	***12.670***	***1.950***	***3.047***	**21.508**	***4.147***	**5.729**	**1.922**	**973**	**39.626**
Nord	***4***	***1.477***	***304***	**3.892**	***6.826***	***766***	***1.223***	**10.558**	***1.236***	**2.090**	**604**	**298**	**17.444**
Centro	***7***	***593***	***118***	**1.414**	***2.719***	***401***	***543***	**4.344**	***647***	**909**	**220**	**139**	**7.029**
Mezzogiorno	***19***	***1.532***	***523***	**4.178**	***3.123***	***783***	***1.278***	**6.601**	***2.264***	**2.707**	**1.097**	**532**	**15.117**

Fonte: ISTAT, Sistema Informativo Territoriale sulla Giustizia, anni vari
(a) Nel totale sono compresi anche gli ignoti (presunti minorenni) denunciati per delitto alle Procure per minorenni

Tavola 5.27
Indice di criminalità diffusa *(a)* - Valle d'Aosta e aree geografiche - Anni 2004-2006

AREE GEOGRAFICHE	Anni		
	2004	2005	2006
Valle d'Aosta/Vallée d'Aoste	53,1	51,2	46,4
ITALIA	**60,7**	**58,3**	**57,3**
Nord-ovest	**61,5**	**58,7**	**58,0**
Nord-est	**64,2**	**61,4**	**59,6**
Centro	**64,8**	**63,4**	**62,4**
Mezzogiorno	**54,3**	**51,8**	**50,8**

Fonte: Istat, Statistiche giudiziarie penali, anni vari.
(a) Furti e rapine meno gravi sul totale dei delitti (%). Comprendono: abigeato, borseggio, scippo, furti in uffici pubblici, in negozi, in appartamenti, su auto in sosta, in ferrovia, di opere d'arte e materiale archeologico, di merci su automezzi pesanti, di autoveicoli, altri furti, furti in danno di coppie o prostitute, altre rapine.

Tavola 5.28
Indice di criminalità organizzata *(a) - (N.I. 1995=100)* - Valle d'Aosta e aree geografiche - Anni 2002-2006

AREE GEOGRAFICHE	Anni		
	2002	2003	2006
Valle d'Aosta/Vallée d'Aoste	101,6	155,4	69,6
ITALIA	**101,5**	**110,2**	**111,7**
Nord-ovest	**115,1**	**118,2**	**156,2**
Nord-est	**117,2**	**121,4**	**120,0**
Centro	**118,0**	**118,0**	**154,0**
Mezzogiorno	**90,6**	**103,7**	**88,6**

Fonte: Istat, Statistiche giudiziarie penali, anni vari.
(a) La definizione di criminalità organizzata comprende: omicidi per mafia, camorra o 'ndrangheta, attentati dinamitardi o incendiari, incendi dolosi, furti di merci su veicoli commerciali e rapine gravi (rapine in banche, in uffici postali, in gioiellerie, a rappresentanti di preziosi, a trasportatori di valori bancari e postali, di automezzi trasportanti merci con targa italiana e straniera). Ogni delitto è stato poi ponderato per la rispettiva pena media edittale.

Tavola 5.29
Indice di criminalità violenta *(a)* - Valle d'Aosta e aree geografiche - Anni 2004-2006

AREE GEOGRAFICHE	Anni		
	2004	2005	2006
Valle d'Aosta/Vallée d'Aoste	15,8	16,0	17,4
ITALIA	**18,2**	**18,9**	**20,1**
Nord-ovest	**18,4**	**19,1**	**20,7**
Nord-est	**15,5**	**16,2**	**16,0**
Centro	**14,8**	**16,2**	**17,2**
Mezzogiorno	**21,2**	**21,8**	**23,3**

Fonte: Istat, Statistiche giudiziarie penali, anni vari.
(a) Crimini violenti per 10.000 abitanti. La definizione di delitto violento comprende: i delitti per strage, gli omicidi dolosi, gli infanticidi, gli omicidi preterintenzionali, i tentati omicidi, le lesioni dolose, le violenze sessuali, i sequestri di persona, gli attentati dinamitardi e/o incendiari, le rapine (gravi e meno gravi)

Tavola 5.30
Indice di criminalità minorile *(a)* - Valle d'Aosta e aree geografiche - Anni 2001-2003

AREE GEOGRAFICHE	Anni		
	2001	2002	2003
Valle d'Aosta/Vallée d'Aoste	2,4	2,8	2,3
ITALIA	**2,5**	**2,5**	**2,4**
Nord-ovest	**2,6**	**2,9**	**2,5**
Nord-est	**2,9**	**2,9**	**3,0**
Centro	**2,3**	**2,1**	**2,4**
Mezzogiorno	**2,3**	**2,3**	**2,0**

Fonte: Istat, Statistiche giudiziarie penali, anni vari.
(a) Totale dei minori denunciati per ogni tipologia di delitto sul totale delle persone denunciate

Istruzione

Valle d'Aosta:
alunni iscritti
per ordine e grado
Anno scolastico
2008-2009

Fonte: RAVA
Sovraintendenza agli studi

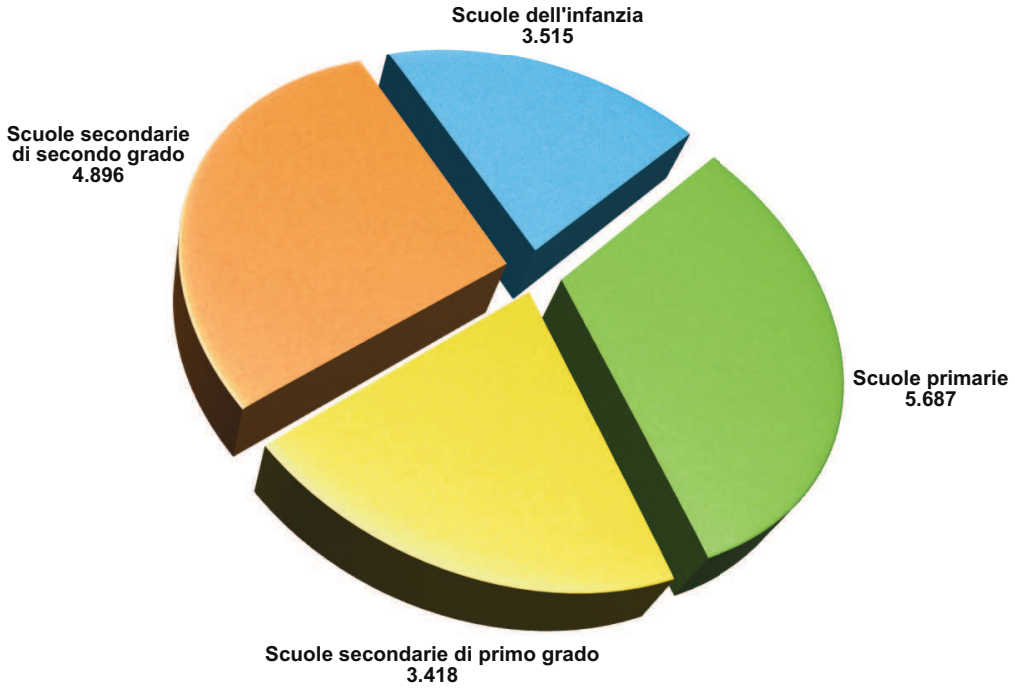

Tavola 6.1
Scuole, classi, alunni e insegnanti delle scuole pubbliche e paritarie, di ogni ordine e grado
Valori assoluti - Valle d'Aosta - Anni scolastici 2006-2009

CATEGORIE	Scuole pubbliche e paritarie				*di cui pubbliche*			
	Scuole dell'infanzia	Scuole primarie	Scuole secondarie di primo grado	Scuole secondarie di secondo grado	*Scuole dell'infanzia*	*Scuole primarie*	*Scuole secondarie di primo grado*	*Scuole secondarie di secondo grado*
Scuole								
2006/2007	92	85	19	12	*83*	*82*	*18*	*8*
2007/2008	92	85	19	12	*83*	*82*	*18*	*8*
2008/2009	92	85	19	12	*83*	*82*	*18*	*8*
Sezioni / Classi								
2006/2007	188	363	160	253	*163*	*348*	*154*	*226*
2007/2008	191	365	167	298	*168*	*350*	*161*	*268*
2008/2009	188	369	168	320	*165*	*354*	*162*	*285*
Alunni / Studenti								
2006/2007	3.330	5.454	3.189	4.641	*2.801*	*5.106*	*3.038*	*4.150*
2007/2008	3.445	5.639	3.307	4.774	*2.932*	*5.293*	*3.153*	*4.218*
2008/2009	3.515	5.687	3.418	4.896	*3.014*	*5.342*	*3.263*	*4.332*
Insegnanti								
2006/2007	423	745	567	744	*377*	*719*	*536*	*650*
2007/2008	428	748	565	764	*382*	*723*	*541*	*657*
2008/2009	432	756	590	763	*386*	*733*	*562*	*650*

Fonte: RAVA - Sovraintendenza agli Studi

Tavola 6.2a
Studenti e docenti dell'Istituto musicale pareggiato per materia di studio - sede di Aosta e sezione staccata di Donnas
Valori assoluti - Anni 2007-2009

MATERIE DI STUDIO PRINCIPALI	a.a. 2007/2008		a.a. 2008/2009	
	alunni	docenti	alunni	docenti
Basso Tuba	4	1	5	1
Canto	11	2	8	2
Chitarra	25	2	25	2
Clarinetto	26	2	34	2
Composizione	-	-	11	1
Contrabbasso	4	1	5	1
Corno	9	1	8	1
Fagotto	6	1	7	1
Fisarmonica	11	1	16	1
Flauto	21	3	23	2
Oboe	5	1	6	1
Organo e composiz. Organistica	6	1	5	1
Pianoforte	35	3	35	3
Saxofono	12	1	12	1
Strumenti a percussione	3	1	8	1
Tromba	16	2	14	2
Trombone	5	1	6	1
Viola	2	1	2	1
Violino	33	3	31	3
Violoncello	7	1	9	1
TOTALE	**241**	**29**	**270**	**29**
MATERIE DI STUDIO COMPLEMENTARI	a.a. 2007/2008		a.a. 2008/2009	
	alunni	docenti	alunni	docenti
Teoria e Solfeggio	114	5	87	4
Teoria e solfeggio per percussionisti	1	1	-	-
Pianoforte complementare	47	3	43	3
Cultura musicale generale	21	1	42	1
Storia della musica	38	2	46	2
Arte scenica	4	1	4	1
Letteratura poetica e d.	4	1	4	1
Lettura della partitura	-	-	10	2
Musica d'insieme per archi	8	2	2	1
Musica d'insieme per fiati	7	1	43	1
Es. Orchestrali	23	1	59	1
Es. Corali	50	1	62	1
Musica da camera	16	1	16	1
TOTALE	**333**	**20**	**418**	**19**

Fonte: RAVA - Fondazione Istituto musicale

Tavola 6.3a
Studenti iscritti nelle Scuole secondarie di secondo grado - Valori assoluti - Valle d'Aosta - Anni scolastici 2005-2009 *(a)*

ISTITUTI SCOLASTICI	Anni scolastici			
	2005/2006	2006/2007	2007/2008	2008/2009
Istituto d'Arte	181	184	189	221
Liceo Ginnasio	200	208	221	269
I.S. "Regina M. Adelaide" Liceo delle Scienze Sociali	896	925	961	1.045
I.S.I.P. Settore Industriale	214	224	254	232
I.S.I.P. Settore Servizi	304	335	328	280
Institut Agricole Régional	125	132	143	166
Istituto Magistrale Verrès	168	200	215	229
Istituto Professionale "Don Bosco"	78	87	89	92
Istituto Professionale di Saint-Vincent	139	142	142	123
Istituto Professionale Verrès - Pont-Saint-Martin	248	252	249	246
Istituto Regionale Professionale Alberghiero	189	182	193	247
Istituto Tecnico Commerciale - Aosta	407	369	370	367
Istituto Tecnico Commerciale - Châtillon	.	.	.	.
Istituto Tecnico Industriale - Verrès	121	125	140	141
Istituto Tecnico per geometri - Aosta	320	310	318	309
Istituto Tecnico per geometri - Châtillon	131	129	123	118
Liceo Linguistico - Courmayeur	69	77	94	102
Liceo Scientifico "E. Bérard"	575	573	529	572
Liceo Scientifico Pont-Saint-Martin	104	94	90	89
Liceo Scientifico Saint-Vincent	116	100	97	97
TOTALE	**4.585**	**4.648**	**4.745**	**4.945**

Fonte: RAVA - Sovraintendenza agli Studi
(a) al netto degli iscritti ai percorsi integrati

Tavola 6.4

Scuole secondarie di secondo grado: tassi di regolarità *(a)* degli studi per tipo di scuola, sesso, regione e aree geografiche
Anno scolastico 2006-2007

REGIONI AREE GEOGRAFICHE	Licei		Istituti tecnici		Istituti professionali		Istruzione magistrale *(b)*		Istruzione artistica *(c)*		Totale scuole	
	Maschi e femmine	Femmine	Maschi e femmine	Femmine	Maschi e femmine	Femmine	Maschi e femmine	Femmine	Maschi e femmine	Femmine	Maschi e femmine	Femmine
Piemonte	90,7	92,0	69,0	73,0	54,2	58,4	78,9	81,2	67,1	71,3	73,7	78,1
Valle d'Aosta/ Vallée d'Aoste	**89,2**	**91,0**	**63,0**	**59,3**	**50,8**	**52,6**	**66,3**	**70,7**	**54,5**	**52,7**	**66,0**	**68,6**
Lombardia	90,2	91,9	70,0	75,3	51,2	55,7	81,7	83,5	74,0	78,2	73,4	78,5
Trentino-Alto Adige	89,1	91,2	69,5	73,7	51,8	56,8	76,3	80,2	64,3	68,0	73,4	77,6
Bolzano/Bozen	*86,6*	*89,3*	*69,2*	*74,7*	*56,1*	*62,5*	*76,8*	*80,4*	*63,5*	*65,8*	*71,9*	*76,5*
Trento	*91,0*	*92,4*	*69,7*	*72,6*	*44,1*	*44,9*	*75,8*	*80,1*	*64,5*	*68,6*	*74,7*	*78,7*
Veneto	91,4	93,5	72,1	78,2	54,6	60,2	81,6	84,4	67,3	71,7	74,5	80,3
Friuli Venezia Giulia	90,8	93,1	67,3	72,4	47,0	54,6	79,3	82,1	64,9	68,7	71,5	78,0
Liguria	90,5	91,7	67,6	71,0	42,5	45,9	77,6	79,1	65,4	68,0	71,9	76,2
Emilia Romagna	92,2	93,0	74,5	79,4	50,3	54,7	82,1	83,3	67,8	71,2	74,5	79,1
Toscana	90,8	92,2	70,2	73,8	47,7	51,6	79,6	81,5	63,3	67,8	72,6	77,3
Umbria	93,0	93,9	75,3	77,3	56,1	59,4	82,6	84,9	63,6	67,4	77,8	81,5
Marche	93,3	94,1	77,7	80,6	56,2	63,0	82,1	85,0	68,6	73,2	77,9	83,2
Lazio	89,0	90,7	63,4	66,0	52,1	57,2	79,9	81,3	63,4	67,7	73,3	78,0
Abruzzo	93,0	94,4	66,0	66,6	52,7	60,0	82,5	82,9	62,3	69,3	75,0	80,8
Molise	94,5	96,0	75,0	77,8	56,3	60,1	84,7	85,1	71,9	75,8	79,4	83,8
Campania	92,8	93,8	67,6	71,6	62,3	67,2	83,8	84,5	70,2	74,1	76,7	81,8
Puglia	94,7	95,3	72,5	75,7	64,2	69,7	86,7	87,8	70,9	74,8	78,7	83,7
Basilicata	94,2	95,6	72,9	77,4	59,3	66,1	86,6	86,9	74,8	77,1	77,6	83,6
Calabria	95,3	96,1	73,7	76,9	57,6	64,4	87,3	87,8	71,7	75,2	78,6	84,2
Sicilia	91,0	92,1	64,6	67,3	56,9	61,7	80,4	81,6	63,3	67,6	73,5	78,9
Sardegna	84,3	86,3	53,3	55,7	35,0	35,7	65,6	67,3	42,5	46,5	61,0	66,3
ITALIA	**91,4**	**92,7**	**69,0**	**72,9**	**54,6**	**59,5**	**81,4**	**82,9**	**67,1**	**71,2**	**74,5**	**79,5**
Nord	**90,8**	**92,4**	**70,7**	**75,8**	**51,5**	**56,3**	**80,4**	**82,6**	**69,5**	**73,4**	**73,6**	**78,6**
Centro	**90,3**	**91,8**	**68,6**	**71,8**	**51,7**	**56,5**	**80,1**	**81,8**	**64,2**	**68,5**	**74,1**	**78,8**
Mezzogiorno	**92,4**	**93,5**	**67,5**	**70,5**	**58,6**	**64,0**	**82,5**	**83,4**	**66,2**	**70,4**	**75,3**	**80,6**

Fonte: elaborazioni Istat su dati del Ministero della pubblica istruzione
(a) Il tasso di regolarità è calcolato come rapporto tra gli iscritti con età pari od inferiore a quella teorica di frequenza ed il totale degli iscritti.
(b) L'istruzione magistrale comprende tutti i corsi quinquennali istituiti con il decreto interministeriale del 10/03/1997 (Liceo socio-psico-pedagogico, Liceo sociale, eccetera).
(c) L'istruzione artistica comprende il liceo artistico e l'istituto d'arte.

6.8a
Studenti della Valle d'Aosta iscritti per facoltà e genere - Valori assoluti - Anno accademico 2007 - 2008 *(a)*

FACOLTA' *(b)*	Maschi	Femmine	Totale
Agraria	44	20	64
Architettura	85	61	146
Conservazione dei beni culturali	-	3	3
Design	2	3	5
Economia	89	69	158
Farmacia	17	32	49
Farmacia e scienze della nutrizione e della salute	-	1	1
Giurisprudenza	90	114	204
Ingegneria	297	56	353
Interfacoltà	16	25	41
Lettere e filosofia	110	212	322
Lingue e comunicazione	9	18	27
Lingue e letterature straniere	12	98	110
Lingue letterature e culture moderne	1	5	6
Medicina e chirurgia	63	168	231
Medicina veterinaria	8	15	23
Musicologia	1	1	2
Pianificazione del territorio	1	-	1
Psicologia	61	201	262
Scienze	1	-	1
Scienze bancarie, finanziarie e assicurative	-	1	1
Scienze della comunicazione	2	5	7
Scienze della formazione	36	313	349
Scienze dell'economia e della gestione aziendale	83	88	171
Scienze e tecnologie	5	-	5
Scienze linguistiche e letterarie straniere	-	5	5
Scienze manageriali	1	-	1
Scienze matematiche, fisiche e naturali	105	87	192
Scienze motorie	18	12	30
Scienze politiche	119	169	288
Scienze sociali	2	-	2
Scienze umanistiche	1	2	3
Scuola superiore di lingue moderne per interpreti e traduttori	2	3	5
Scuola universitaria per le biotecnologie	2	4	6
Sociologia	1	11	12
Studi arabo-islamici e del mediterraneo	1	-	1
TOTALE	**1.285**	**1.802**	**3.087**

Fonte: Ministero dell'Istruzione, dell'Università e della Ricerca - Ufficio di Statistica Università e Ricerca. Indagine sull'Istruzione Universitaria 2008 - RAVA - elaborazione dell'Osservatorio economico e sociale: dati aggregati secondo le varie tipologie di facoltà
(a) Ultimo aggiornamento dati: 27 novembre 2008 - la data di riferimento è il 31 luglio 2008
(b) le varie tipologie di corso: L - LS - CDL - CDU - LSCU - LMG - SDFS sono state accorpate per facoltà
Legenda: CDL: corso di laurea (vecchio ordinamento); CDU: corso di diploma universitario; SDFS: scuola diretta a fini speciali; L: corso di laurea; LSCU: corso di laurea specialistica a ciclo unico; LS: corso di laurea specialistica; LMG: corso di laurea magistrale.

Tavola 6.9
Iscritti ai corsi di laurea, alla SSIS e altri corsi post-laurea - Università della Valle d'Aosta - Valori assoluti - a.a. 2006 - 2008 *(a)*

ANNI ACCADEMICI CORSI DI LAUREA	2006-2007 (dati al 31-07-2007)		2007-2008 (dati al 31-07-2008)	
	Maschi e femmine	*di cui femmine*	Maschi e femmine	*di cui femmine*
FACOLTA' DI LINGUE E COMUNICAZIONE				
Corso di laurea in Lingue e comunicazione per il territorio, l'impresa e il turismo (LIN)	64	*49*	51	*36*
FACOLTA' DI SCIENZE POLITICHE E DELLE RELAZIONI INTERNAZIONALI				
Corso di laurea in Scienze politiche e delle relazioni internazionali (SPO)	94	*62*	127	*78*
FACOLTA' DI SCIENZE DELL'ECONOMIA E DELLA GESTIONE AZIENDALE				
Corsi di laurea in Scienze dell'economia e della gestione aziendale (ECO)	173	*94*	182	*97*
FACOLTA' DI SCIENZE DELLA FORMAZIONE				
Corso di laurea in pedagogia dell'infanzia (PED)	27	*24*	19	*17*
Corso di laurea in Scienze dell'educazione (EDU)	82	*77*	117	*111*
Corso di laurea in Scienze della formazione primaria (SFP)	133	*119*	142	*127*
FACOLTA' DI PSICOLOGIA				
Corso di laurea in Scienze e tecniche psicologiche delle relazioni d'aiuto (PSI)	275	*210*	279	*218*
Corso di laurea specialistica in Psicologia (PSI-S)	30	*26*	42	*35*
Totale corsi di laurea e laurea specialistica	**878**	***661***	**959**	***719***
Scuola di specializzazione per gli insegnanti della scuola secondaria (SSIS)	71	*54*	50	*41*
Corso di perfezionamento in Didattica dell'italiano come lingua seconda	23	*22*	-	-
Master di I° livello in Funzioni di coordinamento per le professioni sanitarie	35	*27*	-	-
Master di I° livello in Economia e management del turismo di montagna	13	*7*	-	-
Totale Ateneo	**1.020**	***771***	**1.009**	***760***

Fonte: Università della Valle d'Aosta - Université de la Vallée d'Aoste
(a) Studenti iscritti in regola con il pagamento delle tasse entro i termini stabiliti (alla data del 31 luglio successivo all'inizio dell'a.a. per corsi di laurea e SSIS)

Tavola 6.10b
Studenti iscritti all'Università della Valle d'Aosta, per facoltà, corso di studio e residenza
Valori assoluti *(a)* - Anno accademico 2007 - 2008

ANNI ACCADEMICI FACOLTA' E CORSI DI LAUREA	2007-2008 (dati al 31-07-2008)					
	Residenti in Valle d'Aosta		Stranieri o non residenti in Valle d'Aosta		Totale generale	
	Maschi e femmine	*di cui femmine*	Maschi e femmine	*di cui femmine*	Maschi e femmine	*di cui femmine*
FACOLTA' DI LINGUE E COMUNICAZIONE						
Corso di laurea in Lingue e comunicazione per il territorio, l'impresa e il turismo (LIN)	27	*18*	24	*18*	51	*36*
FACOLTA' DI SCIENZE POLITICHE E DELLE RELAZIONI INTERNAZIONALI						
Corso di laurea in Scienze politiche e delle relazioni internazionali (SPO)	113	*70*	14	*8*	127	*78*
FACOLTA' DI SCIENZE DELL'ECONOMIA E DELLA GESTIONE AZIENDALE						
Corsi di laurea in Scienze dell'economia e della gestione aziendale (ECO)	171	*88*	11	*9*	182	*97*
FACOLTA' DI SCIENZE DELLA FORMAZIONE						
Corso di laurea in pedagogia dell'infanzia (PED)	18	*17*	1	-	19	*17*
Corso di laurea in Scienze dell'educazione (EDU)	111	*105*	6	*6*	117	*111*
Corso di laurea in Scienze della formazione primaria (SFP)	140	*125*	2	*2*	142	*127*
FACOLTA' DI PSICOLOGIA						
Corso di laurea in Scienze e tecniche psicologiche delle relazioni d'aiuto (PSI)	189	*150*	90	*68*	279	*218*
Corso di laurea specialistica in Psicologia (PSI-S)	30	*26*	12	*9*	42	*35*
Totale corsi di laurea e laurea specialistica	**799**	***599***	**160**	***120***	**959**	***719***
Scuola di specializzazione per gli insegnanti della scuola secondaria (SSIS)	38	*31*	12	*10*	50	*41*
Corso di perfezionamento in didattica dell'italiano come lingua seconda	-	-	-	-	-	-
Master di I° livello in Funzioni di coordinamento per le professioni sanitarie	-	-	-	-	-	-
Master di I° livello in Economia e management del turismo di montagna	-	-	-	-	-	-
Totale Ateneo	**837**	***630***	**172**	***130***	**1.009**	***760***

Fonte: Università della Valle d'Aosta - Université de la Vallée d'Aoste
(a) Studenti iscritti in regola con il pagamento delle tasse entro i termini stabiliti (alla data del 31 luglio successivo all'inizio dell'a.a. per corsi di laurea e SSIS)

Tavola 6.11
Immatricolati ai corsi di laurea e alla SSIS (al 31 luglio 2007 e 31 luglio 2008) dell'Università della Valle d'Aosta - Valori assoluti *(a)*

ANNI FACOLTA' CORSI DI LAUREA	Immatricolati 2006-2007		Immatricolati 2007-2008	
	Maschi e femmine	*di cui femmine*	Maschi e femmine	*di cui femmine*
FACOLTA' DI LINGUE E COMUNICAZIONE				
Corso di laurea in Lingue e comunicazione per il territorio, l'impresa e il turismo (LIN)	23	*15*	22	*15*
FACOLTA' DI SCIENZE POLITICHE E DELLE RELAZIONI INTERNAZIONALI				
Corso di laurea in Scienze politiche e delle relazioni internazionali (SPO)	44	*31*	51	*30*
FACOLTA' DI SCIENZE DELL'ECONOMIA E DELLA GESTIONE AZIENDALE				
Corsi di laurea in Scienze dell'economia e della gestione aziendale (ECO)	42	*21*	59	*33*
FACOLTA' DI SCIENZE DELLA FORMAZIONE				
Corso di laurea in Scienze dell'educazione (EDU)	49	*46*	40	*37*
Corso di laurea in Scienze della formazione primaria (SFP) vecchio ordinamento	31	*27*	30	*27*
FACOLTA' DI PSICOLOGIA				
Corso di laurea in Scienze e tecniche psicologiche delle relazioni d'aiuto (PSI)	92	*62*	81	*67*
Corso di laurea specialistica in Psicologia (PSI-S)	10	*7*	28	*22*
Totale immatricolati corsi di laurea di I° livello	**291**	***209***	**311**	***231***
Scuola di specializzazione per gli insegnanti della scuola secondaria (SSIS)	30	*26*	20	*15*
Totale Ateneo	**321**	**235**	**331**	**246**

Fonte: Università dlla Valle d'Aosta - Université de la Vallée d'Aoste
(a) Studenti iscritti in regola con il pagamento delle tasse entro i termini stabiliti (alla data del 31 luglio successivo all'inizio dell'a.a. per corsi di laurea e SSIS)

Tavola 6.13
Studenti laureati suddivisi per anno solare di laurea - Università della Valle d'Aosta - Valori assoluti - Anni solari 2007 - 2008

ANNI CORSI DI LAUREA TRIENNALI *(a)*	2007		2008	
	Maschi e femmine	*di cui femmine*	Maschi e femmine	*di cui femmine*
Lin	31	*24*	14	*11*
Eco	28	*19*	25	*18*
Ped	11	*10*	8	*8*
Edu	0	*0*	2	*2*
Spo	0	*0*	4	*3*
Psi	23	*18*	32	*27*
Totale	93	*71*	85	*69*
ANNI CORSI DI LAUREA QUADRIENNALE *(b)*	2007		2008	
	Maschi e femmine	*di cui femmine*	Maschi e femmine	*di cui femmine*
Sfp	16	*16*	17	*17*
Totale	16	*16*	17	*17*
ANNI CORSI DI LAUREA SPECIALISTICA *(c)*	2007		2008	
	Maschi e femmine	*di cui femmine*	Maschi e femmine	*di cui femmine*
Psi-S	5	*5*	16	*14*
Totale	5	*5*	16	*14*
Totale generale	**114**	***92***	**118**	***100***

Fonte: Università della Valle d'Aosta-Université de la Vallée d'Aoste
Note: Legenda corsi di laurea
(a) Lin: Corso di laurea triennale in Lingue e comunicazione per il territorio, l'impresa e il turismo; Eco: corsi di laurea triennale in scienze dell'economia e della gestione aziendale; Ped: Corso di laurea triennale in Pedagogia dell'infanzia; Edu: corso di laurea in Scienze dell'educazione; Spo: corso di laurea in Scienze politiche e delle relazioni internazionali; Psi: corso di laurea triennale in Scienze e tecniche psicologiche delle relazioni di aiuto.
(b) Sfp: corso di laurea quadriennale in Scienze della formazione primaria.
(c) Psi-S: corso di laurea specialistica in Psicologia (biennale).

Tavola 6.18
Indicatori dell'istruzione universitaria per regione e aree geografiche (a) **- Anno accademico 2006 - 2007**

REGIONI AREE GEOGRAFICHE	Tasso di passaggio dalla scuola secondaria di secondo grado (b)			Tasso di iscrizione (c)			Iscritti in sedi universitarie ubicate fuori dalla regione di residenza per 100 iscritti (d)			Laureati per 100 persone di 25 anni (e)		
	Maschi	Femmine	Maschi e femmine	Maschi	Femmine	Maschi e femmine	Maschi	Femmine	Maschi e femmine	Maschi	Femmine	Maschi e femmine
Piemonte	61,2	70,2	65,9	30,7	39,9	35,2	18,0	19,7	19,0	14,5	19,1	16,8
Valle d'Aosta/ Vallée d'Aoste	**69,2**	**84,2**	**77,4**	**31,6**	**45,8**	**38,5**	**85,8**	**68,0**	**75,5**	**12,2**	**22,8**	**17,4**
Lombardia	64,2	69,9	67,2	29,3	37,3	33,2	10,8	12,2	11,5	15,0	18,6	16,8
Trentino-Alto Adige	55,5	61,2	58,8	22,6	32,1	27,2	40,5	44,9	43,0	10,2	14,0	12,1
Bolzano/Bozen (f)	*35,3*	*45,9*	*41,4*	*12,0*	*19,0*	*15,4*	*52,8*	*48,1*	*50,0*	*4,7*	*7,7*	*6,2*
Trento	*73,7*	*74,8*	*74,4*	*34,2*	*46,1*	*40,0*	*35,7*	*43,5*	*40,1*	*16,4*	*21,2*	*18,7*
Veneto	59,3	66,8	63,2	30,8	39,0	34,8	29,6	24,5	26,8	15,9	19,8	17,8
Friuli-Venezia Giulia	59,8	75,5	67,8	36,7	47,8	42,1	20,2	20,8	20,5	18,4	24,9	21,5
Liguria	63,5	73,2	68,5	37,6	49,7	43,5	25,0	23,3	24,1	20,8	24,9	22,8
Emilia-Romagna	62,9	72,2	67,8	31,9	41,8	36,7	12,4	12,0	12,2	14,9	18,9	16,9
Toscana	60,3	65,2	62,9	37,4	49,1	43,1	10,6	9,0	9,7	16,0	22,5	19,2
Umbria	60,4	75,3	67,8	37,3	51,4	44,2	24,9	24,7	24,8	17,4	27,5	22,3
Marche	60,0	74,3	67,3	36,1	49,5	42,7	28,9	28,8	28,8	18,0	27,8	22,8
Lazio	69,2	78,5	73,9	43,6	56,2	49,8	10,1	8,2	9,0	20,6	28,2	24,4
Abruzzo	63,3	78,1	70,8	44,7	61,9	53,1	32,5	27,8	29,8	21,6	31,9	26,7
Molise	75,5	85,1	80,5	46,7	64,8	55,6	61,3	60,8	61,0	20,4	36,4	28,1
Campania	52,1	66,6	59,2	34,8	46,6	40,6	16,4	12,9	14,4	17,9	26,5	22,2
Puglia	64,6	75,5	70,2	34,1	48,6	41,2	36,0	28,2	31,5	17,3	26,2	21,7
Basilicata	61,1	72,1	66,6	41,8	58,7	50,0	75,2	77,0	76,2	20,5	33,1	26,6
Calabria	67,0	78,7	73,0	40,3	55,8	48,0	39,9	42,9	41,6	20,6	31,4	26,0
Sicilia	54,8	69,6	62,3	33,0	46,7	39,8	19,2	12,8	15,5	15,2	21,7	18,4
Sardegna	55,3	71,4	64,1	32,6	54,8	43,5	21,5	15,5	17,8	14,3	24,7	19,4
ITALIA	**60,7**	**71,5**	**66,3**	**34,5**	**46,4**	**40,3**	**21,4**	**19,3**	**20,2**	**16,8**	**23,5**	**20,1**
Nord	**62,0**	**69,8**	**66,1**	**30,7**	**39,6**	**35,0**	**18,4**	**18,2**	**18,3**	**15,3**	**19,4**	**17,3**
Centro	**65,0**	**74,2**	**69,7**	**40,3**	**52,9**	**46,5**	**13,6**	**12,3**	**12,8**	**18,7**	**26,5**	**22,5**
Mezzogiorno	**57,9**	**71,7**	**64,9**	**35,5**	**49,9**	**42,6**	**27,6**	**23,3**	**25,1**	**17,4**	**26,3**	**21,8**

Fonte: elaborazioni Istat su dati Miur
(a) Le regioni si riferiscono alla residenza degli studenti e non alla collocazione geografica della sede universitaria presso cui sono iscritti.
(b) Immatricolati per 100 diplomati di scuola secondaria di secondo grado dell'anno scolastico precedente.
(c) Iscritti all'università per 100 giovani di 19-25 anni.
(d) Sono esclusi i cittadini stranieri e gli italiani residenti all'estero.
(e) Per l'anno accademico t/t+1 i laureati si riferiscono all'anno solare t. L'indicatore è calcolato prendendo in considerazione i laureati del vecchio ordinamento, dei corsi di laurea specialistica e specialistica a ciclo unico.
(f) I valori del tasso di passaggio dalla scuola secondaria di secondo grado, del tasso di iscrizione e della quota di laureati per 100 25-enni - più bassi rispetto al resto d'Italia - sono da imputare alla propensione dei giovani residenti a Bolzano ad iscriversi in università straniere, soprattutto austriache.

Tavola 6.20
Indicatori regionali di mobilità tra regione di residenza degli iscritti e ubicazione della sede universitaria
Anno accademico 2006 - 2007

REGIONE DI RESIDENZA DEGLI ISCRITTI	Regione sede universitaria *(a)*			Totale *(v.a.=100,0)*
	Fuori regione	Stessa regione		
		Fuori provincia *(a)*	Stessa provincia	
Piemonte	19,0	24,0	57,1	95.701
Valle d'Aosta/Vallée d'Aoste	**75,5**	**-**	**24,5**	**3.030**
Lombardia	11,5	34,4	54,0	209.147
Trentino-Alto Adige	43,0	8,3	48,7	19.962
Bolzano/Bozen	*50,0*	*25,0*	*25,0*	*5.861*
Trento	*40,1*	*1,4*	*58,5*	*14.101*
Veneto	26,8	42,7	30,5	111.331
Friuli-Venezia Giulia	20,5	33,9	45,5	30.430
Liguria	24,1	22,4	53,6	38.317
Emilia-Romagna	12,2	40,0	47,8	92.529
Toscana	9,7	51,3	39,0	97.539
Umbria	24,8	14,7	60,5	26.553
Marche	28,8	36,3	34,9	45.736
Lazio	9,0	18,6	72,4	196.664
Abruzzo	29,8	35,7	34,5	54.226
Molise	61,0	8,9	30,1	14.603
Campania	14,4	25,4	60,2	222.109
Puglia	31,5	18,8	49,7	149.025
Basilicata	76,2	5,8	17,9	25.855
Calabria	41,6	20,2	38,1	89.309
Sicilia	15,5	33,4	51,2	178.788
Sardegna	17,8	32,7	49,5	59.576
Non indicato (b)	-	-	-	48.756
ITALIA (c)	**20,2**	**29,0**	**50,8**	**1.809.186**

Fonte: www.istat.it
(a) Le regioni e le provincie si riferiscono alla collocazione geografica della sede universitaria e non alla sede didattica del corso.
(b) Comprende: cittadini stranieri, italiani residenti all'estero e dati mancanti.
(c) Le percentuali sono calcolate al netto dei "Non indicato".

Tavola 6.21
Alunni e studenti stranieri iscritti nelle scuole di ogni ordine e grado per Paese di provenienza
Valori assoluti - Valle d'Aosta - Anno scolastico 2008 - 2009

PAESI DI PROVENIENZA	Ordini di scuola				Totale
	Scuole dell'infanzia	Scuole primarie	Scuole secondarie di primo grado	Scuole secondarie di secondo grado	
ALBANIA	31	67	35	36	**169**
ALGERIA	8	-	2	3	**13**
ARGENTINA	1	9	2	5	**17**
AUSTRIA	1	-	-	-	**1**
BELGIO	-	-	1	-	**1**
BIELORUSSIA	-	-	1	-	**1**
BOLIVIA	-	1	-	3	**4**
BOSNIA ERZEGOVINA	-	-	-	3	**3**
BRASILE	1	10	3	8	**22**
BURUNDI	-	-	-	2	**2**
CINA POP.	7	12	9	13	**41**
COLOMBIA	-	-	-	1	**1**
CONGO	1	1	1	1	**4**
COSTA D'AVORIO	-	3	2	3	**8**
CROAZIA	-	1	-	1	**2**
CUBA	-	-	2	2	**4**
DOMINICA	-	1	-	-	**1**
EGITTO	3	3	3	1	**10**
FILIPPINE	**1**	-	-	-	**1**
FRANCIA	-	5	2	-	**7**
GERMANIA	-	1	2	-	**3**
GIAPPONE	-	-	1	-	**1**
INDIA	4	8	5	-	**17**
IRAN	1	-	1	-	**2**
IRLANDA	1	-	-	-	**1**
JUGOSLAVIA	1	3	-	2	**6**
LIBIA	-	-	1	1	**2**
LITUANIA	-	1	-	-	**1**
MACEDONIA	-	3	1	2	**6**
MADAGASCAR	-	-	1	-	**1**
MAROCCO	112	195	101	59	**467**
MESSICO	-	-	-	3	**3**
MOLDAVIA	3	8	13	13	**37**
NEPAL	-	1	-	-	**1**
NIGERIA	-	-	1	-	**1**
PARAGUAY	-	-	1	-	**1**
PERU'	1	1	3	4	**9**
POLONIA	3	10	4	3	**20**
PORTOGALLO	-	-	-	1	**1**
REGNO UNITO	-	2	-	-	**2**
REP. DOMINICANA	3	4	9	6	**22**
ROMANIA	31	79	28	35	**173**
RUSSIA	-	2	1	-	**3**
SENEGAL	2	-	1	-	**3**
SIRIA	-	-	-	1	**1**
SLOVACCHIA	-	1	-	-	**1**
SLOVENIA	1	-	-	-	**1**
SVEZIA	-	1	1	-	**2**
SVIZZERA	-	-	-	1	**1**
THAILANDIA	-	-	4	-	**4**
TUNISIA	37	45	15	8	**105**
TURCHIA	-	1	1	1	**3**
TURKMENISTAN	-	-	-	1	**1**
UCRAINA	-	-	3	-	**3**
UGANDA	-	1	1	-	**2**
U.S.A.	1	1	1	-	**3**
TOTALE	**255**	**481**	**263**	**223**	**1.222**

Fonte: RAVA - Sovraintendenza agli Studi

Cultura e sport

Persone di 3 anni e più che guardano la televisione e ascoltano la radio e persone di 6 anni e più che leggono quotidiani o hanno letto libri negli ultimi 12 mesi *(per 100 persone della stessa zona)*
Anno 2008

Fonte: Istat

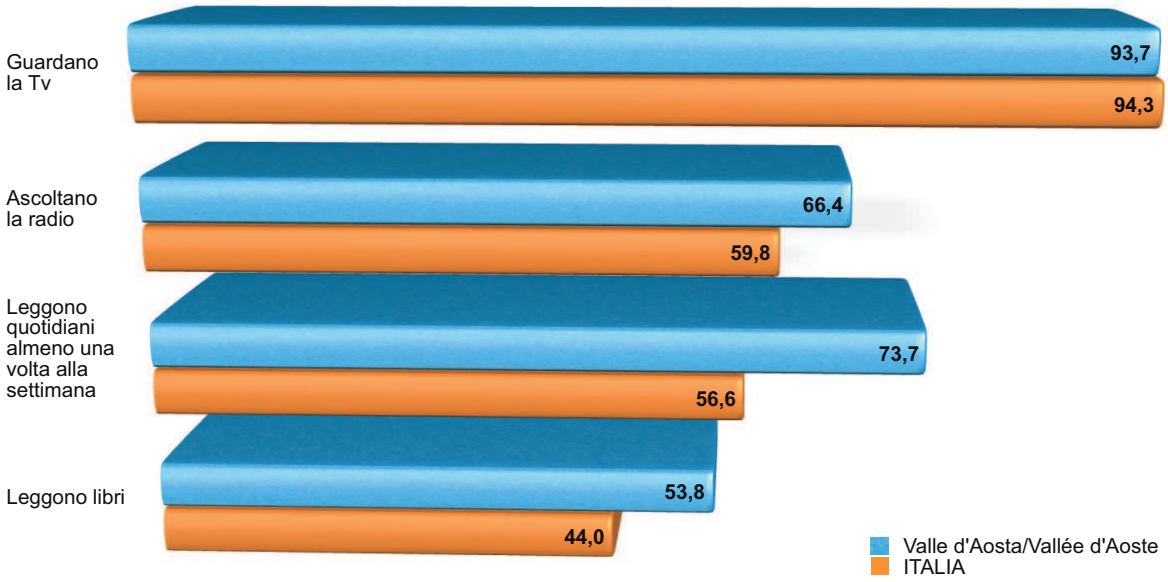

Tavola 7.1
Visitatori per tipologia di biglietto d'ingresso presso alcuni castelli della Regione Autonoma Valle d'Aosta - Anni 2004-2008

CASTELLI	Anni	Biglietti			Totale biglietti
		Interi	Ridotti	Omaggio	
CASTEL SAVOIA	2004	11.478	952	7.218	19.648
	2005	6.702	538	3.704	10.944
	2006	11.367	1.075	7.272	19.714
	2007	9.885	1.299	7.546	18.730
	2008	10.215	997	6.311	17.523
CASTELLO DI FENIS	2004	36.532	8.390	44.230	89.152
	2005	34.226	8.345	43.919	86.490
	2006	36.768	7.286	41.934	85.988
	2007	39.302	7.924	42.705	89.931
	2008	35.854	10.117	43.127	89.098
CASTELLO DI ISSOGNE	2004	16.318	5.916	26.911	49.145
	2005	17.783	6.674	28.205	52.662
	2006	16.360	5.334	22.757	44.451
	2007	16.733	5.022	24.163	45.918
	2008	14.146	6.225	18.912	39.283
CASTELLO DI SARRE	2004	11.585	3.665	14.249	29.499
	2005	13.695	3.239	13.116	30.050
	2006	13.580	2.739	12.588	28.907
	2007	14.830	3.241	11.590	29.661
	2008	11.863	3.549	10.050	25.462
SARRIOD DE LA TOUR	2004	4.302	646	5.543	10.491
	2005	4.091	950	4.103	9.144
	2006	4.087	485	4.025	8.597
	2007	3.953	753	3.792	8.498
	2008	4.006	637	2.824	7.467
CASTELLO DI VERRES	2004	11.547	2.040	13.761	27.348
	2005	-	-	-	-
	2006	-	-	-	-
	2007	11.690	1.458	9.422	22.570
	2008	10.201	1.464	6.616	18.281

Fonte: RAVA - Soprintendenza per i Beni e le attività culturali della Regione Valle d'Aosta

Tavola 7.3
Numero di visitatori delle mostre organizzate presso le sedi espositive della Regione Autonoma Valle d'Aosta - Anni 2007-2008

SEDE ESPOSITIVA	Anni	
	2007	2008
CASTELLO DI USSEL	5.485	5.584
CENTRO SAINT-BENIN	6.153	3.957
CHIESA DI SAN LORENZO	19.773	19.943
ESPACE PORTA DECUMANA	5.904	5.531
MAISON BRUIL - INTROD	2.596	2.368
MAISON DE MOSSE - AVISE (**)	681	855
MAISON GERBOLLIER - LA SALLE	164	974
MUSEO ARCHEOLOGICO REGIONALE (MAR)		
a) mostre a pagamento della Direzione beni e attività culturali	18.219	18.391
b) mostre della Direzione restauro e valorizzazione (*)	18.300	21.262
MUSEE CERLOGNE SAINT-NICOLAS	non pervenuto	1.628
MUSEO TRANSFRONTALIERO DI COURMAYEUR	-	2.500
SALA HOTEL DES ETATS	-	9.226
SCUDERIE FORTE DI BARD	8.775	12.878
SEDE ESPOSITIVA ALPINART (COGNE)	-	3.001
TOTALE	**86.050**	**108.098**

Fonte: RAVA - Soprintendenza per i Beni e le attività culturali della Regione Valle d'Aosta, BREL (Bureau Régional Ethnologique et Linguistique), AVAS (Association valdôtaine archives sonores) e CEF (Centre d'Études Francoprovençales René Willien di Saint-Nicolas)
(*) Anno 2007: Dei 18.300 visitatori complessivi, circa 15.000 erano "non paganti" (919 presenze durante la Settimana della Cultura), mentre i restanti 3.300 erano costituiti da allievi che partecipavano ai laboratori didattici (da gennaio a maggio 2007 e da ottobre a dicembre 2007).
Anno 2008: Le 21.282 presenze complessive sono composte da 6.968 visitatori del MAR non paganti, cui si aggiungono, nel periodo 13 giugno-31 dicembre 2008, 9.764 presenze al MAR + mostra "Agli Dei Mani". I restanti visitatori sono costituiti da 4.400 allievi (da gennaio a maggio e da ottobre a dicembre 2008) e da 150 presenze alla Foire d'Été.
(**) I dati indicati comprendono i visitatori estivi e gli studenti partecipanti a delle visite guidate

Tavola 7.5
Le biblioteche della Valle d'Aosta: appartenenza al sistema bibliotecario - Anno 2008

SISTEMA BIBLIOTECARIO VALDOSTANO	Tipologia	Numero
	a) Biblioteche degli Enti locali	
	Biblioteca Regionale	1
	Biblioteche Comprensoriali	4
	Biblioteche Comunali	49
	Totale	**54**
Biblioteche interne al Sistema	b) Biblioteche speciali	
	Biblioteca Walser a Gressoney-St-Jean	1
	Biblioteca dell'Ospedale di Aosta (degenti)	1
	Biblioteca dell'Ospedale di Aosta (biomedica)	1
	Totale	**3**
	TOTALE BIBLIOTECHE INTERNE AL SISTEMA	**57**
	a) Biblioteche dell'Amministrazione regionale	
	Biblioteca Ass. Sanità - Ass. sociale e educatori	1
	Biblioteca Comitato pari opportunità	1
	Biblioteca Consulta femminile	1
	Biblioteca Giuridica Pres. Consiglio	1
	Biblioteca Giuridica Pres. Giunta	1
	Biblioteca Ufficio mostre - cataloghi d'arte	1
	Biblioteca Archeologica e d'arte - Soprintenza BB. CC. AA.	1
	Archivio Storico Regionale	1
	Totale	**8**
	b) Altre biblioteche specializzate	
	Centre d'Etudes francoprovençales "Willien"	1
	IRRE VdA	1
	Centre culturel de Challand-Saint-Anselme	1
	Fondazione Sapegno	1
	Museo di Scienze naturali	1
	Académie Saint-Anselme	1
	Fondazione Montagna sicura	1
	Fondazione Valsavarenche	1
Biblioteche esterne al Sistema	Club Alpino Italiano	1
	Centro Addestramento Alpino	1
	Tribunale	1
	Totale	**11**
	c) Biblioteche scolastiche	
	Biblioteca della scuola dell'obbligo	1
	Biblioteca della scuola superiore	1
	Biblioteca dell'Università	1
	Totale	**3**
	d) Biblioteche Ecclesiastiche	
	Seminario maggiore (Aosta)	1
	Saint-Gilles (Verrès)	1
	Sant'Orso (Aosta)	1
	Cappuccini (Châtillon)	1
	Cattedrale (Aosta)	1
	Parrocchiali	..
	Totale censito	**5**
	e) Biblioteche private	
	Non censite	..
	TOTALE BIBLIOTECHE ESTERNE AL SISTEMA CENSITE	**27**

Fonte: RAVA - Direzione archivi e biblioteche

Tavola 7.7
Biblioteche per tipologia amministrativa - Valle d'Aosta e aree geografiche - Anni 2004-2007*(a)*

ANNI AREE GEOGRAFICHE	Organi costituzionali	Ministero beni e attività culturali *(b)*	Altri ministeri	Aziende autonome	Enti pubblici	Enti locali	Università	Enti culturali	Enti ecclesiastici	Enti vari	Privati	Istituzioni extra territoriali e organizzaz. Internaz.	Totale
2004	-	-	-	-	1	48	-	5	3	-	-	-	57
2005	-	-	-	1	-	48	-	5	3	-	-	0	57
2006	-	-	-	1	-	47	-	5	3	-	-	-	56
2007													
Valle d'Aosta/Vallée d'Aoste	-	-	-	1	-	47	-	5	3	-	-	-	56
ITALIA	**15**	**293**	**253**	**370**	**65**	**6.371**	**2.076**	**896**	**1.257**	**591**	**58**	**160**	**12.405**
Nord	**-**	**112**	**123**	**165**	**33**	**3.679**	**815**	**453**	**464**	**349**	**12**	**80**	**6.285**
Centro	**10**	**95**	**82**	**125**	**14**	**837**	**541**	**271**	**364**	**149**	**19**	**57**	**2.564**
Mezzogiorno	**5**	**86**	**48**	**80**	**18**	**1.855**	**720**	**172**	**429**	**93**	**27**	**23**	**3.556**

Fonte: Istat - Statistiche culturali, anni vari.
(a) I dati riguardano le biblioteche descritte nell'Anagrafe dell'Iccu al 31 dicembre di ogni anno.
(b) I dati si riferiscono alle biblioteche pubbliche e statali, alle biblioteche degli archivi di stato, delle Soprintendenze, dei musei nazionali e delle aree archeologiche ed alle altre biblioteche dipendenti dal Ministero.

Tavola 7.11
Rappresentazioni teatrali e musicali, biglietti venduti e spesa del pubblico - Valle d'Aosta e aree geografiche - Anni 2003-2006 (a)

ANNI AREE GEOGRAFICHE	Rappresentazioni		Biglietti venduti		Spesa	
	N.	per 100.000 abitanti	N.	per 100.000 abitanti	Totale	per abitante (in euro)
2003	368	302	51.197	41.951	570.204	4,67
2004	352	287	48.612	39.698	537.103	4,39
2005	288	233	56.085	45.441	533.800	4,32
2006						
Valle d'Aosta/Vallée d'Aoste	351	283	53.061	42.799	555.927	4,48
ITALIA	**203.116**	**346**	**32.449.430**	**55.231**	**535.783.104**	**9,12**
Nord	**103.630**	**389**	**16.523.187**	**61.953**	**293.369.752**	**11,00**
Centro	**52.186**	**461**	**8.949.812**	**79.053**	**150.453.716**	**13,29**
Mezzogiorno	**47.300**	**228**	**6.976.431**	**33.605**	**91.959.636**	**4,43**

Fonte: Istat - Statistiche culturali, anni vari - Elaborazioni Istat su dati Siae.
(a) Per il calcolo degli indicatori sono stati utilizzati i dati sulla popolazione media residente.

Tavola 7.14
Giorni di spettacolo, biglietti venduti e spesa del pubblico per il cinematografo *(a)* - Valle d'Aosta e aree geografiche - Anni 2005-2006

ANNI AREE GEOGRAFICHE	Spettacoli	Biglietti venduti	Spesa del pubblico	Giorni di spettacolo (per 100.000 ab.)	Biglietti venduti (per 100.000 ab.)	Spesa del pubblico (per abitante in euro)
2005	3.218	233.742	1.177.035	2.607	189.383	9,54
2006						
Valle d'Aosta/Vallée d'Aoste	4.529	254.444	1.669.273	3.653	205.233	13,46
ITALIA	**1.220.229**	**104.979.882**	**678.812.668**	**2.077**	**178.684**	**11,55**
Nord	**616.392**	**54.859.764**	**354.494.368**	**2.311**	**205.696**	**13,29**
Centro	**310.575**	**27.583.505**	**192.628.955**	**2.743**	**243.642**	**17,01**
Mezzogiorno	**293.262**	**22.536.613**	**131.689.346**	**1.413**	**108.558**	**6,34**

Fonte: Istat - Statistiche culturali, anni vari.
(a) La "spesa del pubblico" comprende, oltre alla spesa per biglietti e abbonamenti, anche le eventuali somme pagate per la fruizione di prestazioni facoltative (guardaroba, prenotazione, ecc.) o obbligatoriamente imposte (consumazione obbligatoria, ecc.). La "spesa al botteghino" è l'importo corrisposto dagli spettatori per l'acquisto dei titoli d'accesso al luogo di spettacolo, cioè biglietti e abbonamenti.

Tavola 7.15
Numero di biglietti e abbonamenti venduti per la "Saison Culturelle" della Regione Valle d'Aosta - Anni 2007-2008

PROGRAMMAZIONE	2007			2008		
	Biglietti	Abbonamenti	Totale	Biglietti	Abbonamenti	Totale
Saison 2006/2007	11.390	10.458	21.848	-	-	-
Saison 2007/2008	10.198	5.412	15.610	11.762	11.130	22.892
Saison 2008/2009	-	-	-	6.607	6.051	12.658
TOTALE	**21.588**	**15.870**	**37.458**	**18.369**	**17.181**	**35.550**

Fonte: RAVA - Direzione sostegno e sviluppo attività culturale, musicale, teatrale ed artistica

Tavola 7.20
Persone di 3 anni e più per frequenza con cui utilizzano il personal computer e persone di 6 anni e più per frequenza con cui usano Internet *(per 100 persone della stessa classe di età, sesso e zona)* - Valle d'Aosta e aree geografiche - Anno 2008

AREE GEOGRAFICHE	Uso del personal computer *(a)*						Uso di Internet *(b)*					
	Si	Tutti i giorni	Una o più volte a settimana	Una o più volte al mese	Qualche volta all'anno	Mai	Si	Tutti i giorni	Una o più volte a settimana	Una o più volte al mese	Qualche volta all'anno	Mai
Valle d'Aosta/Vallée d'Aoste	47,8	24,8	16,6	4,7	1,8	50,8	45,0	18,1	18,3	6,2	2,3	53,4
ITALIA	**44,9**	**24,4**	**15,7**	**3,5**	**1,3**	**53,2**	**40,2**	**17,7**	**16,4**	**4,2**	**2,0**	**57,4**
Nord	**49,5**	**27,7**	**16,3**	**4,0**	**1,5**	**48,6**	**45,0**	**20,4**	**17,7**	**4,6**	**2,3**	**52,8**
Centro	**46,9**	**26,5**	**15,7**	**3,4**	**1,4**	**50,5**	**42,9**	**19,7**	**17,2**	**4,0**	**2,0**	**53,8**
Mezzogiorno	**37,7**	**18,9**	**14,8**	**2,9**	**1,1**	**60,6**	**32,6**	**13,1**	**14,3**	**3,7**	**1,6**	**65,3**

Fonte: ISTAT - Annuario Statistico Italiano 2008.
(a) Per 100 persone di 3 anni e più dello stesso sesso e classe di età. La somma delle percentuali raggiunge il 100 se si uniscono i valori "non indicato" per le persone che usano il pc.
(b) Per 100 persone di 6 anni e più dello stesso sesso e classe di età. La somma delle percentuali raggiunge il 100 se si uniscono i valori "non indicato" per le persone che usano Internet.

Tavola 7.21
Famiglie per beni tecnologici posseduti *(per 100 famiglie della stessa zona)*
Valori percentuali - Valle d'Aosta e aree geografiche - Anno 2008

TERRITORIO	TV color	Antenna parabolica	Decoder digitale terrestre	Lettore DVD	Videoregistratore	Cellulare	Consolle per videogiochi	Personal computer	Accesso ad Internet	Connessione a banda stretta	Connessione a banda larga	Videocamera
Valle d'Aosta/ Vallée d'Aoste	91,8	46,3	49,6	57,6	63,3	91,1	18,9	53,7	44,0	11,2	22,5	27,6
Italia nord-occidentale	**95,3**	**31,9**	**24,2**	**60,1**	**62,6**	**89,8**	**19,2**	**51,8**	**44,5**	**9,7**	**29,9**	**25,4**
Italia nord-orientale	**95,8**	**33,5**	**22,3**	**62,3**	**61,6**	**89,3**	**19,2**	**54,2**	**45,9**	**10,0**	**30,8**	**27,0**
Italia centrale	**95,0**	**32,6**	**24,5**	**62,7**	**58,2**	**90,8**	**19,2**	**52,7**	**45,6**	**9,6**	**30,7**	**29,8**
Italia meridionale	**96,7**	**27,3**	**21,2**	**57,4**	**53,2**	**85,7**	**16,4**	**44,9**	**35,3**	**8,5**	**21,6**	**26,9**
Italia insulare	**93,5**	**25,9**	**29,8**	**52,8**	**49,4**	**85,3**	**14,4**	**44,0**	**34,8**	**5,6**	**21,3**	**24,4**
ITALIA	**95,4**	**30,7**	**23,8**	**59,7**	**58,1**	**88,5**	**18,1**	**50,1**	**42,0**	**9,1**	**27,6**	**26,8**

Fonte: Istat

Tavola 7.27
Impianti a fune della Valle d'Aosta: incassi lordi e passaggi complessivi - Anni 1988-2008 *(a)*

Esercizi	N. passaggi	Incassi Lordi (€)
1988-1989	-	19.576.176
1989-1990	-	24.746.544
1990-1991	-	29.747.041
1991-1992	-	33.385.529
1992-1993	-	36.667.323
1993-1994	27.853.369	37.961.995
1994-1995	31.179.040	45.396.360
1995-1996	33.278.138	49.725.110
1996-1997	33.994.138	51.080.318
1997-1998	30.611.229	47.686.825
1998-1999	28.595.847	44.397.715
1999-2000	27.985.096	45.120.214
2000-2001	27.894.681	48.818.353
2001-2002	22.851.972	42.035.989
2002-2003	30.897.955	56.480.269
2003-2004	30.891.702	58.913.226
2004-2005	27.416.573	55.696.310
2005-2006	25.712.000	52.989.886
2006-2007	25.831.096	54.518.180
2007-2008	27.967.987	60.513.199

Fonte: Associazione Valdostana Impianti a Fune
a) Le variazioni dei dati sono conseguenti alle successive comunicazioni delle aziende.

Tavola 7.28
Impianti a fune della Valle d'Aosta: dettaglio passaggi complessivi delle stazioni maggiori - Esercizio 2007-2008

Società	N. passaggi
CERVINO spa	5.885.180
MONTEROSA spa	5.228.214
PILA spa	4.238.595
FUNIVIE PICCOLO S.BERNARDO spa	3.757.516
COURMAYEUR M.B.FUNIVIE spa	3.178.447
ALTRI	5.680.035
TOTALE	**27.967.987**

Fonte: Associazione Valdostana Impianti a Fune - Siski

Tavola 7.32
Persone di 3 anni e più che praticano sport, qualche attività fisica e persone non praticanti
(per 100 persone di 3 anni e più della stessa zona) **- Valle d'Aosta e aree geografiche - Anno 2007**

AREE GEOGRAFICHE	Pratica sportiva		Praticano solo qualche attività fisica	Non praticano sport né attività fisica	Non indicato	Totale
	In modo continuativo	In modo saltuario				
Valle d'Aosta/Vallée d'Aoste	23,8	18,4	28,8	28,6	0,4	100,0
ITALIA	**20,6**	**9,6**	**29,6**	**39,5**	**0,7**	**100,0**
Nord-ovest	**24,0**	**10,9**	**31,4**	**33,0**	**0,6**	**100,0**
Nord-est	**25,0**	**12,0**	**35,6**	**26,9**	**0,5**	**100,0**
Centro	**21,1**	**8,5**	**30,9**	**38,7**	**0,8**	**100,0**
Sud	**15,4**	**7,6**	**24,5**	**51,6**	**1,0**	**100,0**
Isole	**15,8**	**8,5**	**23,9**	**51,4**	**0,4**	**100,0**

Fonte: Istat, Indagine Multiscopo sulle famiglie Aspetti della vita quotidiana Anno 2007.

Tavola 7.33
Discipline sportive, numero di tesserati e contributi della Regione Autonoma Valle d'Aosta - Anno 2008

DISCIPLINE SPORTIVE	Tesserati (2)		Totale tesserati (2)	Contributi regionali in euro (1)
	Fino a 19 anni	da 20 anni e oltre		
Atletica leggera	447	823	1.270	53.536
Baseball - Softball	34	20	54	8.261
Bocce	73	648	721	25.518
Calcio	1.673	629	2.302	174.728
Ciclismo	493	126	619	25.944
Discipline diverse atleti diversamente abili	0	10	10	499
Ginnastica	313	6	319	24.559
Golf	85	216	301	20.270
Motociclismo	1	2	3	758
Nuoto	147	25	172	30.500
Pallacanestro	344	98	442	46.123
Pallamano	0	0	0	0
Pallavolo	826	114	940	51.458
Pattinaggio a rotelle	0	0	0	0
Pesca sportiva	6	91	97	3.567
Pesistica	46	5	51	1.608
Pugilato	0	0	0	0
Rugby	71	59	130	7.345
Skiroll	24	19	43	3.325
Sport equestri	211	145	356	5.077
Sport del ghiaccio	204	40	244	19.365
Sport invernali	2.885	1.837	4.722	430.000
Sport tradizionali valdostani		2.005	2.005	130.000
Tennis	300	309	609	18.270
Tennistavolo	14	29	43	2.543
Tiro a segno	8	95	103	1.368
Tiro a volo	0	0	0	0
Tiro con l'arco	43	94	137	6.166
Triathlon	37	11	48	9.212
TOTALI	**8.285**	**7.456**	**15.741**	**1.100.000**

Fonte: RAVA - Assessorato Turismo, sport, commercio e trasporti.
1) i dati forniti sono stati acquisiti ai fini dell'erogazione dei contributi previsti dalla Legge regionale n. 3/2004 "Nuova disciplina degli interventi a favore dello sport";
2) i tesserati relativi agli sport tradizionali valdostani e agli enti di promozione sportiva non sono stati suddivisi per fasce d'età in quanto tali dati vengono forniti agli uffici in modo cumulativo.

Tab 7.35
Persone di 6 anni e più che hanno fruito nell'ultimo anno dei vari tipi di intrattenimento
(per 100 persone della stessa classe di età, sesso e zona) **- Valle d'Aosta e aree geografiche - Anno 2008**

AREE GEOGRAFICHE	Popolazione residente di riferimento di 6 anni e oltre (migliaia)	Teatro	Cinema	Musei, mostre	Concerti di musica classica	Altri concerti di musica	Spettacoli sportivi	Discoteche balere ecc.	Siti archeologici e monumenti
Valle d'Aosta/Vallée d'Aoste	118	14,7	47,7	38,0	13,3	24,7	31,2	29,6	30,0
ITALIA	**55.846**	**20,7**	**50,2**	**28,5**	**9,9**	**19,9**	**26,8**	**22,7**	**21,4**
Nord	**25.374**	**22,7**	**50,1**	**34,8**	**10,7**	**20,2**	**27,9**	**23,8**	**25,2**
Centro	**10.951**	**24,6**	**54,0**	**31,2**	**10,9**	**18,0**	**26,9**	**22,1**	**24,9**
Mezzogiorno	**19.522**	**15,8**	**48,1**	**18,8**	**8,2**	**20,7**	**25,3**	**21,6**	**14,5**

Fonte: Istat - Annuario Statistico Italiano 2008.

Lavoro

Occupati per settore di attività economica, posizione nella professione e sesso Valle d'Aosta Dati assoluti in migliaia e valori percentuali Anno 2008

Il dato delle costruzioni è da intendersi come un di cui del valore dell'industria totale

Fonte: Istat

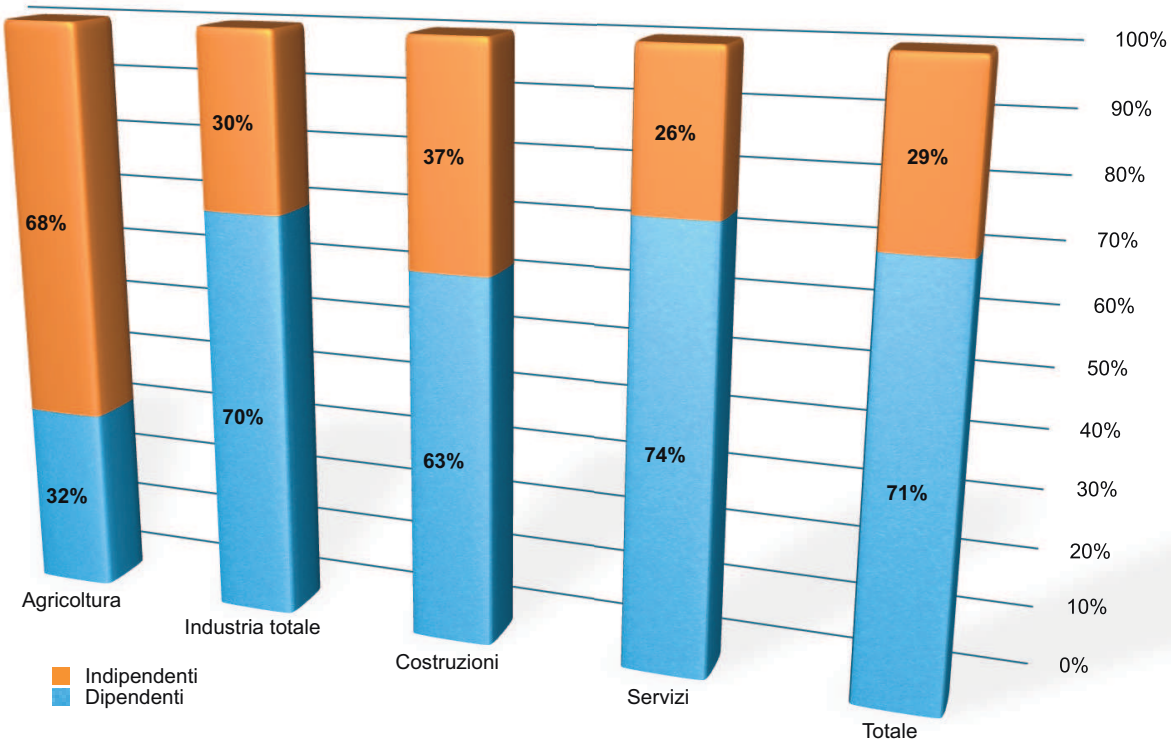

Tavola 8.1
Popolazione di 15 anni e oltre per condizione lavorativa e sesso - Dati assoluti in migliaia
Valle d'Aosta e aree geografiche - Anni 2005-2008

ANNI AREE GEOGRAFICHE	Maschi				Femmine				Maschi e femmine			
	Occupati	In cerca di occupazione	Non forze di lavoro	Totale	Occupati	In cerca di occupazione	Non forze di lavoro	Totale	Occupati	In cerca di occupazione	Non forze di lavoro	Totale
2005	32	1	19	52	23	1	30	54	55	2	49	106
2006	32	1	19	52	24	1	30	54	56	2	49	106
2007	32	1	19	52	24	1	30	55	56	2	49	107
2008												
Valle d'Aosta / Vallée d'Aoste	32	1	20	53	25	1	30	55	57	2	50	108
ITALIA	**14.064**	**820**	**9.659**	**24.543**	**9.341**	**872**	**16.200**	**26.413**	**23.405**	**1.692**	**25.859**	**50.956**
Nord-Ovest	**4.015**	**139**	**2.417**	**6.571**	**2.928**	**169**	**3.933**	**7.029**	**6.943**	**308**	**6.350**	**13.600**
Nord-Est	**2.966**	**72**	**1.678**	**4.715**	**2.157**	**109**	**2.739**	**5.006**	**5.123**	**181**	**4.417**	**9.721**
Centro	**2.816**	**136**	**1.854**	**4.806**	**2.041**	**181**	**3.033**	**5.256**	**4.857**	**317**	**4.887**	**10.062**
Mezzogiorno	**4.266**	**475**	**3.711**	**8.452**	**2.215**	**412**	**6.495**	**9.122**	**6.481**	**887**	**10.206**	**17.574**

Fonte : Istat, Rilevazione continua sulle forze di lavoro, anni vari

Tavola 8.4
Forze di lavoro per classe di età e sesso - Dati assoluti in migliaia e composizione percentuale
Valle d'Aosta e aree geografiche - Anni 2005-2008

ANNI AREE GEOGRAFICHE	CLASSI DI ETA'									
	Maschi									
	15-19	20-24	Totale 15-24	25-34	35-44	45-54	55-64	Totale 15-64	Oltre 65	Totale
2005	0	2	2	8	11	8	3	32	1	32
2006	1	2	2	8	11	8	3	32	0	33
2007	0	2	2	8	11	8	3	33	1	33
2008										
Valle d'Aosta / Vallée d'Aoste	0	2	2	8	11	9	3	33	1	33
ITALIA	**206**	**908**	**1.113**	**3.510**	**4.575**	**3.736**	**1.637**	**14.571**	**313**	**14.884**
Nord-Ovest	**56**	**238**	**294**	**977**	**1.329**	**1.046**	**405**	**4.051**	**104**	**4.154**
Nord-Est	**40**	**174**	**214**	**712**	**966**	**763**	**304**	**2.960**	**77**	**3.037**
Centro	**30**	**167**	**196**	**676**	**908**	**751**	**351**	**2.883**	**69**	**2.952**
Mezzogiorno	**79**	**329**	**409**	**1.144**	**1.371**	**1.175**	**578**	**4.678**	**63**	**4.741**
ANNI AREE GEOGRAFICHE	Femmine									
	15-19	20-24	Totale 15-24	25-34	35-44	45-54	55-64	Totale 15-64	Oltre 65	Totale
2005	0	2	2	7	8	6	2	24	0	24
2006	0	1	1	6	8	6	2	24	0	25
2007	0	1	1	6	9	6	2	25	0	25
2008										
Valle d'Aosta / Vallée d'Aoste	0	1	2	6	9	7	2	25	0	26
ITALIA	**122**	**642**	**764**	**2.668**	**3.267**	**2.518**	**908**	**10.125**	**88**	**10.213**
Nord-Ovest	**33**	**177**	**210**	**805**	**1.037**	**771**	**247**	**3.070**	**27**	**3.097**
Nord-Est	**23**	**133**	**156**	**580**	**740**	**583**	**185**	**2.244**	**22**	**2.267**
Centro	**21**	**125**	**146**	**568**	**714**	**554**	**220**	**2.201**	**21**	**2.222**
Mezzogiorno	**46**	**206**	**252**	**715**	**776**	**610**	**257**	**2.610**	**17**	**2.627**
ANNI AREE GEOGRAFICHE	Maschi e Femmine									
	15-19	20-24	Totale 15-24	25-34	35-44	45-54	55-64	Totale 15-64	Oltre 65	Totale
2005	0	4	4	15	19	14	5	56	1	56
2006	1	3	3	14	19	14	5	56	0	58
2007	0	3	3	14	20	14	5	58	1	58
2008										
Valle d'Aosta / Vallée d'Aoste	0	3	4	14	20	16	5	58	1	59
ITALIA	**328**	**1.550**	**1.877**	**6.178**	**7.842**	**6.254**	**2.545**	**24.696**	**401**	**25.097**
Nord-Ovest	**89**	**415**	**504**	**1.782**	**2.366**	**1.817**	**652**	**7.121**	**131**	**7.251**
Nord-Est	**63**	**307**	**370**	**1.292**	**1.706**	**1.346**	**489**	**5.204**	**99**	**5.304**
Centro	**51**	**292**	**342**	**1.244**	**1.622**	**1.305**	**571**	**5.084**	**90**	**5.174**
Mezzogiorno	**125**	**535**	**661**	**1.859**	**2.147**	**1.785**	**835**	**7.288**	**80**	**7.368**
ANNI AREE GEOGRAFICHE	Composizione percentuale									
	15-19	20-24	Totale 15-24	25-34	35-44	45-54	55-64	Totale 15-64	Oltre 65	Totale
2005	0,0	7,1	7,1	26,8	33,9	25,0	8,9	100,0	1,8	100,0
2006	1,7	5,2	5,2	24,1	32,8	24,1	8,6	96,6	0,0	100,0
2007	0,0	5,2	5,2	24,1	34,5	24,1	8,6	100,0	1,7	100,0
2008										
Valle d'Aosta / Vallée d'Aoste	0,0	5,1	6,8	23,7	33,9	27,1	8,5	98,3	1,7	100,0
ITALIA	**1,3**	**6,2**	**7,5**	**24,6**	**31,2**	**24,9**	**10,1**	**98,4**	**1,6**	**100,0**
Nord-Ovest	**1,2**	**5,7**	**7,0**	**24,6**	**32,6**	**25,1**	**9,0**	**98,2**	**1,8**	**100,0**
Nord-Est	**1,2**	**5,8**	**7,0**	**24,4**	**32,2**	**25,4**	**9,2**	**98,1**	**1,9**	**100,0**
Centro	**1,0**	**5,6**	**6,6**	**24,0**	**31,3**	**25,2**	**11,0**	**98,3**	**1,7**	**100,0**
Mezzogiorno	**1,7**	**7,3**	**9,0**	**25,2**	**29,1**	**24,2**	**11,3**	**98,9**	**1,1**	**100,0**

Fonte: Istat - Rilevazione continua sulle forze di lavoro, anni vari

Tavola 8.5
Forze di lavoro per titolo di studio e sesso - Dati assoluti in migliaia e composizione percentuale
Valle d'Aosta e aree geografiche - Anni 2005-2008

ANNI AREE GEOGRAFICHE	Maschi					
	Laurea breve/ Laurea Dottorato	Maturità	Qualifica senza accesso	Licenza media	Licenza elementare/Senza titolo	Totale popolazione
2005	3	9	3	13	3	32
2006	3	10	2	14	3	33
2007	4	11	2	15	3	33
2008						
Valle d'Aosta / Vallée d'Aoste	4	10	2	15	3	33
ITALIA	**2.012**	**5.224**	**1.060**	**5.435**	**1.152**	**14.884**
Nord-Ovest	**603**	**1.435**	**370**	**1.481**	**265**	**4.154**
Nord-Est	**397**	**1.019**	**353**	**1.065**	**204**	**3.037**
Centro	**458**	**1.163**	**163**	**985**	**183**	**2.952**
Mezzogiorno	**554**	**1.608**	**174**	**1.905**	**501**	**4.741**

ANNI AREE GEOGRAFICHE	Femmine					
	Laurea breve/ Laurea Dottorato	Maturità	Qualifica senza accesso	Licenza media	Licenza elementare/Senza titolo	Totale popolazione
2005	4	9	2	8	2	24
2006	4	9	2	8	1	25
2007	4	9	2	9	1	25
2008						
Valle d'Aosta / Vallée d'Aoste	4	10	2	9	1	26
ITALIA	**2.162**	**4.033**	**828**	**2.659**	**531**	**10.213**
Nord-Ovest	**627**	**1.148**	**353**	**838**	**130**	**3.097**
Nord-Est	**410**	**875**	**261**	**618**	**103**	**2.267**
Centro	**533**	**929**	**127**	**517**	**117**	**2.222**
Mezzogiorno	**592**	**1.081**	**87**	**685**	**181**	**2.627**

ANNI AREE GEOGRAFICHE	Maschi e femmine					
	Laurea breve/ Laurea Dottorato	Maturità	Qualifica senza accesso	Licenza media	Licenza elementare/Senza titolo	Totale popolazione
2005	7	18	5	21	5	56
2006	7	19	4	22	4	58
2007	8	20	4	24	4	58
2008						
Valle d'Aosta / Vallée d'Aoste	8	20	4	24	4	59
ITALIA	**4.174**	**9.257**	**1.888**	**8.094**	**1.683**	**25.097**
Nord-Ovest	**1.230**	**2.583**	**723**	**2.319**	**395**	**7.251**
Nord-Est	**807**	**1.894**	**614**	**1.683**	**307**	**5.304**
Centro	**991**	**2.092**	**290**	**1.502**	**300**	**5.174**
Mezzogiorno	**1.146**	**2.689**	**261**	**2.590**	**682**	**7.368**

ANNI AREE GEOGRAFICHE	Composizione percentuale					
	Laurea breve/ Laurea Dottorato	Maturità	Qualifica senza accesso	Licenza media	Licenza elementare/Senza titolo	Totale popolazione
2005	12,5	32,1	8,9	37,5	8,9	100,0
2006	12,1	32,8	6,9	37,9	6,9	100,0
2007	13,8	34,5	6,9	41,4	6,9	100,0
2008						
Valle d'Aosta / Vallée d'Aoste	13,6	33,9	6,8	40,7	6,8	100,0
ITALIA	**16,6**	**36,9**	**7,5**	**32,3**	**6,7**	**100,0**
Nord-Ovest	**17,0**	**35,6**	**10,0**	**32,0**	**5,4**	**100,0**
Nord-Est	**15,2**	**35,7**	**11,6**	**31,7**	**5,8**	**100,0**
Centro	**19,2**	**40,4**	**5,6**	**29,0**	**5,8**	**100,0**
Mezzogiorno	**15,6**	**36,5**	**3,5**	**35,2**	**9,3**	**100,0**

Fonte: Istat - Rilevazione continua sulle forze di lavoro, anni vari

Tavola 8.6
Tassi di attività per classe di età e sesso - Valori percentuali - Valle d'Aosta e aree geografiche - Anni 2005-2008

ANNI AREE GEOGRAFICHE	Maschi						
	15-24 anni	25-34 anni	35-44 anni	45-54 anni	55 anni e oltre	Totale 15-64 anni	Totale
2005	38,1	93,5	97,6	90,8	19,9	76,3	62,6
2006	40,9	92,5	96,8	90,4	21,5	77,1	63,0
2007	42,9	94,2	98,3	92,3	20,8	78,1	63,5
2008							
Valle d'Aosta / Vallée d'Aoste	41	92	97,6	93,4	21,4	77,6	63
ITALIA	**35,9**	**86,8**	**93,8**	**91,8**	**23,1**	**74,4**	**60,6**
Nord-Ovest	**41,3**	**93,7**	**97,3**	**94,7**	**21,7**	**78**	**63,2**
Nord-Est	**41,8**	**93,4**	**97,7**	**95,5**	**23,1**	**79,1**	**64,4**
Centro	**35,2**	**88,1**	**95,6**	**94,3**	**24,2**	**76,6**	**61,4**
Mezzogiorno	**31,1**	**77,7**	**87,3**	**85,8**	**23,5**	**68**	**56,1**
ANNI AREE GEOGRAFICHE	Femmine						
	15-24 anni	25-34 anni	35-44 anni	45-54 anni	55 anni e oltre	Totale 15-64 anni	Totale
2005	33,5	75,8	80,6	69,1	9,7	60,5	45,1
2006	26,8	75,5	81,9	70,5	10,5	60,8	45
2007	28,5	78,0	81,7	73,0	11,4	62,3	46,1
2008							
Valle d'Aosta / Vallée d'Aoste	29	76,8	82,5	75,4	11,2	62,5	46,3
ITALIA	**25,7**	**66,8**	**67,8**	**60,7**	**9,5**	**51,6**	**38,7**
Nord-Ovest	**31,1**	**79,9**	**79,7**	**70,1**	**9,3**	**60,2**	**44,1**
Nord-Est	**31,8**	**78,7**	**78,9**	**74,2**	**10,1**	**61,4**	**45,3**
Centro	**27,1**	**73,8**	**74,6**	**67,2**	**11,1**	**57,4**	**42,3**
Mezzogiorno	**19,9**	**48,4**	**47,9**	**42,5**	**8,2**	**37,2**	**28,8**
ANNI AREE GEOGRAFICHE	Maschi e femmine						
	15-24 anni	25-34 anni	35-44 anni	45-54 anni	55 anni e oltre	Totale 15-64 anni	Totale
2005	35,9	84,7	89,4	80,2	14,3	68,5	53,7
2006	34,0	84,1	89,6	80,7	15,5	69,1	53,8
2007	35,8	86,2	90,2	82,9	15,6	70,4	54,6
2008							
Valle d'Aosta / Vallée d'Aoste	35,1	84,5	90,2	84,6	15,8	70,2	54,5
ITALIA	**30,9**	**76,9**	**80,9**	**76,1**	**15,6**	**63**	**49,3**
Nord-Ovest	**36,3**	**87**	**88,7**	**82,4**	**14,8**	**69,2**	**53,3**
Nord-Est	**36,9**	**86,1**	**88,5**	**84,9**	**15,9**	**70,3**	**54,6**
Centro	**31,2**	**81**	**85**	**80,5**	**16,9**	**66,9**	**51,4**
Mezzogiorno	**25,6**	**63**	**67,3**	**63,6**	**15,1**	**52,4**	**41,9**

Fonte : Istat - Rilevazione continua sulle forze di lavoro, anni vari

Tavola 8.7
Occupati per classe di età e sesso - Dati assoluti in migliaia e composizione percentuale
Valle d'Aosta e aree geografiche - Anni 2005-2008

ANNI AREE GEOGRAFICHE	CLASSI DI ETA'									
	Maschi									
	15-19	20-24	Totale 15-24	25-34	35-44	45-54	55-64	Totale 15-64	Oltre 65	Totale
2005	0	2	2	8	10	8	3	31	1	32
2006	0	2	2	8	11	8	3	31	0	32
2007	0	2	2	8	11	8	3	32	1	32
2008										
Valle d'Aosta / Vallée d'Aoste	0	2	2	7	11	8	3	32	1	32
ITALIA	**143**	**760**	**903**	**3.253**	**4.394**	**3.620**	**1.584**	**13.754**	**309**	**14.064**
Nord-Ovest	**42**	**217**	**259**	**937**	**1.302**	**1.021**	**394**	**3.913**	**103**	**4.015**
Nord-Est	**32**	**163**	**195**	**692**	**951**	**752**	**298**	**2.889**	**77**	**2.966**
Centro	**21**	**142**	**163**	**639**	**873**	**733**	**341**	**2.749**	**67**	**2.816**
Mezzogiorno	**48**	**238**	**285**	**985**	**1.269**	**1.114**	**551**	**4.204**	**62**	**4.266**
ANNI AREE GEOGRAFICHE	Femmine									
	15-19	20-24	Totale 15-24	25-34	35-44	45-54	55-64	Totale 15-64	Oltre 65	Totale
2005	0	1	2	6	8	6	2	23	0	23
2006	0	1	1	6	8	6	2	23	0	24
2007	0	1	1	6	8	6	2	24	0	24
2008										
Valle d'Aosta / Vallée d'Aoste	0	1	1	6	8	6	2	24	0	25
ITALIA	**71**	**504**	**575**	**2.379**	**3.024**	**2.396**	**882**	**9.256**	**85**	**9.341**
Nord-Ovest	**20**	**155**	**175**	**756**	**991**	**739**	**239**	**2.901**	**27**	**2.928**
Nord-Est	**17**	**119**	**135**	**548**	**708**	**564**	**180**	**2.135**	**22**	**2.157**
Centro	**12**	**100**	**112**	**509**	**657**	**528**	**215**	**2.021**	**20**	**2.041**
Mezzogiorno	**23**	**130**	**153**	**566**	**667**	**565**	**248**	**2.199**	**16**	**2.215**
ANNI AREE GEOGRAFICHE	Maschi e femmine									
	15-19	20-24	Totale 15-24	25-34	35-44	45-54	55-64	Totale 15-64	Oltre 65	Totale
2005	0	3	4	14	18	14	5	54	1	55
2006	0	3	3	14	19	14	5	54	0	56
2007	0	3	3	14	19	14	5	56	1	56
2008										
Valle d'Aosta / Vallée d'Aoste	0	3	3	13	19	14	5	56	1	57
ITALIA	**214**	**1.264**	**1.478**	**5.632**	**7.418**	**6.016**	**2.466**	**23.010**	**394**	**23.405**
Nord-Ovest	**62**	**372**	**434**	**1.693**	**2.293**	**1.760**	**633**	**6.814**	**130**	**6.943**
Nord-Est	**49**	**282**	**330**	**1.240**	**1.659**	**1.316**	**478**	**5.024**	**99**	**5.123**
Centro	**33**	**242**	**275**	**1.148**	**1.530**	**1.261**	**556**	**4.770**	**87**	**4.857**
Mezzogiorno	**71**	**368**	**438**	**1.551**	**1.936**	**1.679**	**799**	**6.403**	**78**	**6.481**
ANNI AREE GEOGRAFICHE	Composizione percentuale									
	15-19	20-24	Totale 15-24	25-34	35-44	45-54	55-64	Totale 15-64	Oltre 65	Totale
2005	0,0	5,5	7,3	25,5	32,7	25,5	9,1	98,2	1,8	100,0
2006	0,0	5,4	5,4	25,0	33,9	25,0	8,9	96,4	0,0	100,0
2007	0,0	5,4	5,4	25,0	33,9	25,0	8,9	100,0	1,8	100,0
2008										
Valle d'Aosta / Vallée d'Aoste	0,0	5,3	5,3	22,8	33,3	24,6	8,8	98,2	1,8	100,0
ITALIA	**0,9**	**5,4**	**6,3**	**24,1**	**31,7**	**25,7**	**10,5**	**98,3**	**1,7**	**100,0**
Nord-Ovest	**0,9**	**5,4**	**6,3**	**24,4**	**33,0**	**25,3**	**9,1**	**98,1**	**1,9**	**100,0**
Nord-Est	**1,0**	**5,5**	**6,4**	**24,2**	**32,4**	**25,7**	**9,3**	**98,1**	**1,9**	**100,0**
Centro	**0,7**	**5,0**	**5,7**	**23,6**	**31,5**	**26,0**	**11,4**	**98,2**	**1,8**	**100,0**
Mezzogiorno	**1,1**	**5,7**	**6,8**	**23,9**	**29,9**	**25,9**	**12,3**	**98,8**	**1,2**	**100,0**

Fonte : Istat - Rilevazione continua sulle forze di lavoro, anni vari

Tavola 8.9
Occupati per settore di attività economica, posizione nella professione e sesso
Dati assoluti in migliaia - Valle d'Aosta e aree geografiche - Anni 2005-2008

ANNI AREE GEOGRAFICHE	Maschi														
	Agricoltura			Industria			di cui costruzioni			Servizi			Totale		
	Dipendenti	Indipendenti	Totale	Dipendenti	Indipendenti	Totale	Dipendenti	Indipendenti	Totale	Dipendenti	Indipendenti	Totale	Dipendenti	Indipendenti	Totale
2005	0	1	2	8	3	12	4	2	7	12	6	18	21	10	32
2006	1	1	2	8	4	12	4	3	7	13	5	18	22	10	32
2007	1	1	1	8	4	12	4	3	7	13	6	19	22	11	32
2008															
Valle d'Aosta / Vallée d'Aoste	1	1	2	8	4	12	4	3	7	12	6	18	21	11	32
ITALIA	**295**	**332**	**626**	**4.190**	**1.260**	**5.450**	**1.164**	**696**	**1.860**	**5.424**	**2.564**	**7.988**	**9.908**	**4.155**	**14.064**
Nord-Ovest	**47**	**75**	**122**	**1.355**	**400**	**1.756**	**283**	**218**	**501**	**1.423**	**714**	**2.137**	**2.826**	**1.190**	**4.015**
Nord-Est	**35**	**91**	**126**	**1.060**	**304**	**1.364**	**217**	**166**	**383**	**983**	**493**	**1.476**	**2.077**	**888**	**2.966**
Centro	**34**	**41**	**75**	**748**	**260**	**1.008**	**216**	**144**	**360**	**1.197**	**536**	**1.733**	**1.979**	**837**	**2.816**
Mezzogiorno	**179**	**124**	**303**	**1.027**	**295**	**1.321**	**448**	**169**	**617**	**1.821**	**821**	**2.642**	**3.026**	**1.240**	**4.266**

ANNI AREE GEOGRAFICHE	Femmine														
	Agricoltura			Industria			di cui costruzioni			Servizi			Totale		
	Dipendenti	Indipendenti	Totale	Dipendenti	Indipendenti	Totale	Dipendenti	Indipendenti	Totale	Dipendenti	Indipendenti	Totale	Dipendenti	Indipendenti	Totale
2005	0	1	1	2	0	2	0	0	0	16	4	20	18	5	23
2006	0	1	1	2	0	2	0	0	0	17	4	21	18	5	24
2007	0	1	1	1	0	2	0	0	0	17	4	22	19	6	24
2008															
Valle d'Aosta / Vallée d'Aoste	0	1	1	2	0	2	0	0	0	18	4	22	19	5	25
ITALIA	**130**	**139**	**269**	**1.309**	**196**	**1.505**	**86**	**23**	**110**	**6.097**	**1.469**	**7.567**	**7.537**	**1.804**	**9.341**
Nord-Ovest	**14**	**30**	**43**	**511**	**64**	**575**	**31**	**7**	**38**	**1.873**	**436**	**2.309**	**2.397**	**530**	**2.928**
Nord-Est	**18**	**36**	**54**	**414**	**49**	**463**	**22**	**6**	**28**	**1.349**	**292**	**1.641**	**1.780**	**377**	**2.157**
Centro	**15**	**26**	**41**	**236**	**49**	**285**	**17**	**6**	**23**	**1.371**	**344**	**1.715**	**1.622**	**419**	**2.041**
Mezzogiorno	**84**	**47**	**131**	**148**	**34**	**182**	**16**	**4**	**20**	**1.505**	**397**	**1.901**	**1.737**	**478**	**2.215**

ANNI AREE GEOGRAFICHE	Maschi e femmine														
	Agricoltura			Industria			di cui costruzioni			Servizi			Totale		
	Dipendenti	Indipendenti	Totale	Dipendenti	Indipendenti	Totale	Dipendenti	Indipendenti	Totale	Dipendenti	Indipendenti	Totale	Dipendenti	Indipendenti	Totale
2005	0	2	3	10	3	14	4	2	7	28	10	38	39	15	55
2006	1	2	3	10	4	14	4	3	7	30	9	39	40	15	56
2007	1	2	2	9	4	14	4	3	7	30	10	41	41	17	56
2008															
Valle d'Aosta / Vallée d'Aoste	1	2	3	10	4	14	4	3	7	30	10	40	40	16	57
ITALIA	**425**	**471**	**895**	**5.499**	**1.456**	**6.955**	**1.250**	**719**	**1.970**	**11.521**	**4.033**	**15.555**	**17.445**	**5.959**	**23.405**
Nord-Ovest	**61**	**105**	**165**	**1.866**	**464**	**2.331**	**314**	**225**	**539**	**3.296**	**1.150**	**4.446**	**5.223**	**1.720**	**6.943**
Nord-Est	**53**	**127**	**180**	**1.474**	**353**	**1.827**	**239**	**172**	**411**	**2.332**	**785**	**3.117**	**3.857**	**1.265**	**5.123**
Centro	**49**	**67**	**116**	**984**	**309**	**1.293**	**233**	**150**	**383**	**2.568**	**880**	**3.448**	**3.601**	**1.256**	**4.857**
Mezzogiorno	**263**	**171**	**434**	**1.175**	**329**	**1.503**	**464**	**173**	**637**	**3.326**	**1.218**	**4.543**	**4.763**	**1.718**	**6.481**

Fonte : Istat - Rilevazione continua sulle forze di lavoro, anni vari

Tavola 8.14
Tassi di occupazione per classe di età e sesso - Valori percentuali - Valle d'Aosta e aree geografiche - Anni 2005-2008

ANNI AREE GEOGRAFICHE	Maschi						
	15-24 anni	25-34 anni	35-44 anni	45-54 anni	55 anni e oltre	Totale 15-64 anni	Totale
2005	34,6	88,7	96,9	90,2	19,6	74,3	61,1
2006	37,7	89,5	95,0	89,3	21,2	75,2	61,5
2007	38,7	92,0	96,0	91,6	20,5	76,2	62
2008							
Valle d'Aosta / Vallée d'Aoste	36	90,7	95,6	92,1	20,7	75,6	61,4
ITALIA	**29,1**	**80,4**	**90,1**	**89**	**22,4**	**70,3**	**57,3**
Nord-Ovest	**36,4**	**89,9**	**95,3**	**92,5**	**21,2**	**75,4**	**61,1**
Nord-Est	**38,2**	**90,8**	**96,1**	**94,1**	**22,7**	**77,2**	**62,9**
Centro	**29,2**	**83,3**	**91,8**	**92**	**23,6**	**73**	**58,6**
Mezzogiorno	**21,7**	**66,8**	**80,8**	**81,4**	**22,5**	**61,1**	**50,5**
ANNI AREE GEOGRAFICHE	Femmine						
	15-24 anni	25-34 anni	35-44 anni	45-54 anni	55 anni e oltre	Totale 15-64 anni	Totale
2005	29,9	71,3	78,1	67,0	9,6	57,9	43,1
2006	23,7	71,6	79,6	68,5	10,3	58,5	43,3
2007	24,2	74,9	78,7	70,5	11,1	59,6	44,1
2008							
Valle d'Aosta / Vallée d'Aoste	25,6	73,1	78,6	73,4	11,2	59,9	44,4
ITALIA	**19,4**	**59,6**	**62,7**	**57,8**	**9,2**	**47,2**	**35,4**
Nord-Ovest	**25,9**	**75,1**	**76,1**	**67,2**	**9**	**56,9**	**41,7**
Nord-Est	**27,5**	**74,3**	**75,5**	**71,8**	**9,8**	**58,4**	**43,1**
Centro	**20,8**	**66,2**	**68,6**	**64,1**	**10,8**	**52,7**	**38,8**
Mezzogiorno	**12,1**	**38,3**	**41,1**	**39,3**	**8**	**31,3**	**24,3**
ANNI AREE GEOGRAFICHE	Maschi e femmine						
	15-24 anni	25-34 anni	35-44 anni	45-54 anni	55 anni e oltre	Totale 15-64 anni	Totale
2005	32,3	80,0	87,8	78,9	14,1	66,3	51,9
2006	30,8	80,6	87,5	79,2	15,2	67,0	52,2
2007	31,6	83,6	87,5	81,3	15,4	68,1	52,9
2008							
Valle d'Aosta / Vallée d'Aoste	30,9	82	87,3	82,9	15,5	67,9	52,7
ITALIA	**24,4**	**70,1**	**76,5**	**73,2**	**15,1**	**58,7**	**45,9**
Nord-Ovest	**31,3**	**82,6**	**86**	**79,9**	**14,4**	**66,2**	**51,1**
Nord-Est	**33**	**82,7**	**86,1**	**83**	**15,6**	**67,9**	**52,7**
Centro	**25,1**	**74,7**	**80,2**	**77,8**	**16,5**	**62,8**	**48,3**
Mezzogiorno	**17**	**52,5**	**60,6**	**59,9**	**14,5**	**46,1**	**36,9**

Fonte : Istat - Rilevazione continua sulle forze di lavoro, anni vari

Tavola 8.17
Tassi di disoccupazione per classe di età e sesso - Valori percentuali - Valle d'Aosta e aree geografiche - Anni 2005-2008

ANNI AREE GEOGRAFICHE	Maschi			Femmine			Maschi e Femmine		
	15-24 anni	25 e oltre	Totale	15-24 anni	25 e oltre	Totale	15-24 anni	25 e oltre	Totale
2005	9,1	2,0	2,5	10,8	3,8	4,3	9,9	2,8	3,2
2006	7,9	2,0	2,4	11,8	3,4	3,8	9,4	2,6	3,0
2007	9,7	1,8	2,4	15,1	3,6	4,3	11,8	2,6	3,2
2008									
Valle d'Aosta / Vallée d'Aoste	12,2	1,8	2,5	11,8	3,7	4,2	12,0	2,6	3,3
ITALIA	**18,9**	**4,4**	**5,5**	**24,7**	**7,2**	**8,5**	**21,3**	**5,6**	**6,7**
Nord-Ovest	**12,0**	**2,7**	**3,3**	**16,6**	**4,6**	**5,4**	**13,9**	**3,5**	**4,2**
Nord-Est	**8,7**	**1,9**	**2,4**	**13,4**	**4,2**	**4,8**	**10,7**	**2,9**	**3,4**
Centro	**16,9**	**3,7**	**4,6**	**23,2**	**7,1**	**8,2**	**19,6**	**5,2**	**6,1**
Mezzogiorno	**30,2**	**8,1**	**10,0**	**39,3**	**13,2**	**15,7**	**33,6**	**9,9**	**12,0**
ANNI AREE GEOGRAFICHE	Tasso di disoccupazione di lunga durata								
	Maschi			Femmine			Maschi e Femmine		
	15-24 anni	25 e oltre	Totale	15-24 anni	25 e oltre	Totale	15-24 anni	25 e oltre	Totale
2005	4,5	0,5	0,7	0	0,9	0,9	2,4	0,7	0,8
2006	1,6	0,6	0,7	0,0	1,2	1,1	1,0	0,8	0,9
2007	2,8	0,6	0,8	4,1	1,3	1,5	3,3	0,9	1,1
2008									
Valle d'Aosta / Vallée d'Aoste	2,2	0,6	0,7	3,9	1,3	1,5	2,9	0,9	1,1
ITALIA	**7,0**	**2,0**	**2,4**	**9,3**	**3,6**	**4,0**	**7,9**	**2,6**	**3,0**
Nord-Ovest	**2,7**	**1,0**	**1,1**	**4,3**	**2,0**	**2,2**	**3,4**	**1,5**	**1,6**
Nord-Est	**0,6**	**0,6**	**0,6**	**2,4**	**1,4**	**1,5**	**1,3**	**1,0**	**1,0**
Centro	**5,5**	**1,4**	**1,7**	**6,6**	**3,2**	**3,4**	**5,9**	**2,2**	**2,4**
Mezzogiorno	**14,3**	**4,1**	**5,0**	**19,2**	**7,8**	**8,9**	**16,2**	**5,4**	**6,4**

Fonte: Istat - Rilevazione continua sulle forze di lavoro, anni vari

Tavola 8.21
Avviamenti per genere e settore economico al netto delle assunzioni con contratto di lavoro interinale
Valori assoluti e percentuali - Valle d'Aosta - Anni 2007-2008

	Agricoltura	Industria estrattiva	Industrie alimentari, tessili, dell'abbigliamento e del legno	Industria della stampa e dell'editoria	Industria chimica,della gomma, della plastica e lavorazione minerali non metalliferi	Ind. Metalmec.e altre industrie manifatturiere	Energia	Edilizia	Commercio	Pubblici esercizi	Trasporti e comunicazioni	Attività finanz., immobiliari, informatica e servizi alle imprese	Pubblica ammin. e Istruzione	Sanità e servizi sociali	Altri servizi	n.a.	Totale complessivo
VALORI ASSOLUTI																	
Totale																	
2007	2.150	79	596	44	75	800	86	3.556	2.363	11.306	1.540	1.783	6.877	2.434	675	39	34.403
2008	2.274	69	546	29	76	630	73	3.195	1.969	10.219	1.293	1.794	6.458	2.862	728	29	32.244
Femmine																	
2007	405	5	267	20	16	117	21	119	1.448	6.463	427	1.144	5.470	1.777	623	15	18.337
2008	373	4	240	11	11	100	13	133	1.187	5.748	366	1.173	5.018	1.994	654	8	17.033
Maschi																	
2007	1.745	74	329	24	59	683	65	3.437	915	4.843	1.113	639	1.407	657	52	24	16.066
2008	1.901	65	306	18	65	530	60	3.062	782	4.471	927	621	1.440	868	74	21	15.211
VALORI PERCENTUALI																	
Totale																	
2007	6,2	0,2	1,7	0,1	0,2	2,3	0,2	10,3	6,9	32,9	4,5	5,2	20,0	7,1	2,0	0,1	100,0
2008	7,1	0,2	1,7	0,1	0,2	2,0	0,2	9,9	6,1	31,7	4,0	5,6	20,0	8,9	2,3	0,1	100,0
Femmine																	
2007	2,2	0,0	1,5	0,1	0,1	0,6	0,1	0,6	7,9	35,2	2,3	6,2	29,8	9,7	3,4	0,1	100,0
2008	2,2	0,0	1,4	0,1	0,1	0,6	0,1	0,8	7,0	33,7	2,1	6,9	29,5	11,7	3,8	0,0	100,0
Maschi																	
2007	10,9	0,5	2,0	0,1	0,4	4,3	0,4	21,4	5,7	30,1	6,9	4,0	8,8	4,1	0,3	0,1	100,0
2008	12,5	0,4	2,0	0,1	0,4	3,5	0,4	20,1	5,1	29,4	6,1	4,1	9,5	5,7	0,5	0,1	100,0

Fonte: RAVA - Dipartimento politiche del lavoro e della formazione professionale

Tavola 8.25
Avviamenti per genere, classe di età e settore economico al netto delle assunzioni con contratto di lavoro interinale
Valori assoluti e percentuali - Valle d'Aosta - Anno 2008

CLASSI D'ETÀ	Agricoltura	Industria estrattiva	Industrie alimentari, tessili, dell'abbigliamento e del legno	Industria della stampa e dell'editoria	Industria chimica,della gomma, della plastica e lavorazione minerali non metaliferi	Ind. Metalmec.e altre industrie manifatturiere	Energia	Edilizia	Commercio	Pubblici esercizi	Trasporti e comunicazioni	Attività finanz., immobiliari, informatica e servizi alle imprese	Pubblica ammin. e Istruzione	Sanità e servizi sociali	Altri servizi	n.a.	Totale complessivo
	valori assoluti																
<25 anni	377	13	199	11	17	162	12	737	649	3.624	254	327	1.316	619	81	5	8.403
tra 25 e 29 anni	231	13	80	6	11	92	14	423	313	1.652	210	301	1.936	499	61	8	5.850
tra 30 e 39 anni	644	20	124	9	24	163	19	874	516	2.368	409	523	1.848	827	169	6	8.543
tra 40 e 49 anni	583	16	96	2	16	135	14	709	317	1.674	293	394	865	583	201	5	5.903
50 anni ed oltre	439	7	47	1	8	78	14	452	174	901	127	249	493	334	216	5	3.545
Totale	2.274	69	546	29	76	630	73	3.195	1.969	10.219	1.293	1.794	6.458	2.862	728	29	32.244
	valori percentuali																
<25 anni	16,6	18,8	36,4	37,9	22,4	25,7	16,4	23,1	33,0	35,5	19,6	18,2	20,4	21,6	11,1	17,2	26,1
tra 25 e 29 anni	10,2	18,8	14,7	20,7	14,5	14,6	19,2	13,2	15,9	16,2	16,2	16,8	30,0	17,4	8,4	27,6	18,1
tra 30 e 39 anni	28,3	29,0	22,7	31,0	31,6	25,9	26,0	27,4	26,2	23,2	31,6	29,2	28,6	28,9	23,2	20,7	26,5
tra 40 e 49 anni	25,6	23,2	17,6	6,9	21,1	21,4	19,2	22,2	16,1	16,4	22,7	22,0	13,4	20,4	27,6	17,2	18,3
50 anni ed oltre	19,3	10,1	8,6	3,4	10,5	12,4	19,2	14,1	8,8	8,8	9,8	13,9	7,6	11,7	29,7	17,2	11,0
Totale	100,0	100,0	100,0	100,0	100,0	100,0	100,0	100,0	100,0	100,0	100,0	100,0	100,0	100,0	100,0	100,0	100,0

Fonte: RAVA - Dipartimento politiche del lavoro e della formazione professionale

Tavola 8.26
Avviamenti per provenienza del lavoratore e settore economico al netto delle assunzioni con contratto di lavoro interinale - Valori assoluti - Valle d'Aosta - Anni 2007-2008

ANNI	Agricoltura	Industria estrattiva	Industrie alimentari, tessili, dell'abbigliamento e del legno	Industria della stampa e dell'editoria	Industria chimica,della gomma, della plastica e lavorazione minerali non metalliferi	Ind. Metalmec.e altre industrie manifatturiere	Energia	Edilizia	Commercio	Pubblici esercizi	Trasporti e comunicazioni	Attività finanz., immobiliari, informatica e servizi alle imprese	Pubblica ammin. e Istruzione	Sanità e servizi sociali	Altri servizi	n.a.	Totale complessivo
Totale residenti																	
2007	1.976	67	503	31	57	645	79	2.805	2.065	7.017	1.272	1.570	6.620	2.101	640	30	27.478
2008	2.107	61	462	29	70	500	66	2.516	1.727	6.188	1.085	1.598	6.168	2.400	697	15	25.689
di cui stranieri residenti																	
2007	*590*	*14*	*105*	*3*	*14*	*186*	*4*	*872*	*212*	*1.870*	*36*	*332*	*68*	*366*	*557*	*6*	*5.235*
2008	*716*	*17*	*107*	*1*	*9*	*91*	*3*	*708*	*178*	*2.059*	*55*	*344*	*69*	*276*	*603*	*2*	*5.238*
Totale non residenti																	
2007	174	12	93	13	18	155	7	751	298	4.289	268	213	257	333	35	9	6.925
2008	167	8	84	0	6	130	7	679	242	4.031	208	196	290	462	31	14	6.555
di cui stranieri non residenti																	
2007	*75*		*19*		*1*	*28*		*228*	*30*	*371*	*40*	*54*	*10*	*53*	*32*	*1*	*942*
2008	*83*	*2*	*20*		*1*	*8*		*223*	*20*	*448*	*19*	*32*	*14*	*39*	*28*	*1*	*938*
Totale assunzioni																	
2007	2.150	79	596	44	75	800	86	3.556	2.363	11.306	1.540	1.783	6.877	2.434	675	39	34.403
2008	2.274	69	546	29	76	630	73	3.195	1.969	10.219	1.293	1.794	6.458	2.862	728	29	32.244
di cui stranieri																	
2007	*665*	*14*	*124*	*3*	*15*	*214*	*4*	*1.100*	*242*	*2.241*	*76*	*386*	*78*	*419*	*589*	*7*	*6.177*
2008	*799*	*19*	*127*	*1*	*10*	*99*	*3*	*931*	*198*	*2.507*	*74*	*376*	*83*	*315*	*631*	*3*	*6.176*

Fonte: RAVA - Dipartimento politiche del lavoro e della formazione professionale

Elezioni

Elezioni politiche: riepilogo percentuale voti validi alla Camera - Valle d'Aosta Anno 2008

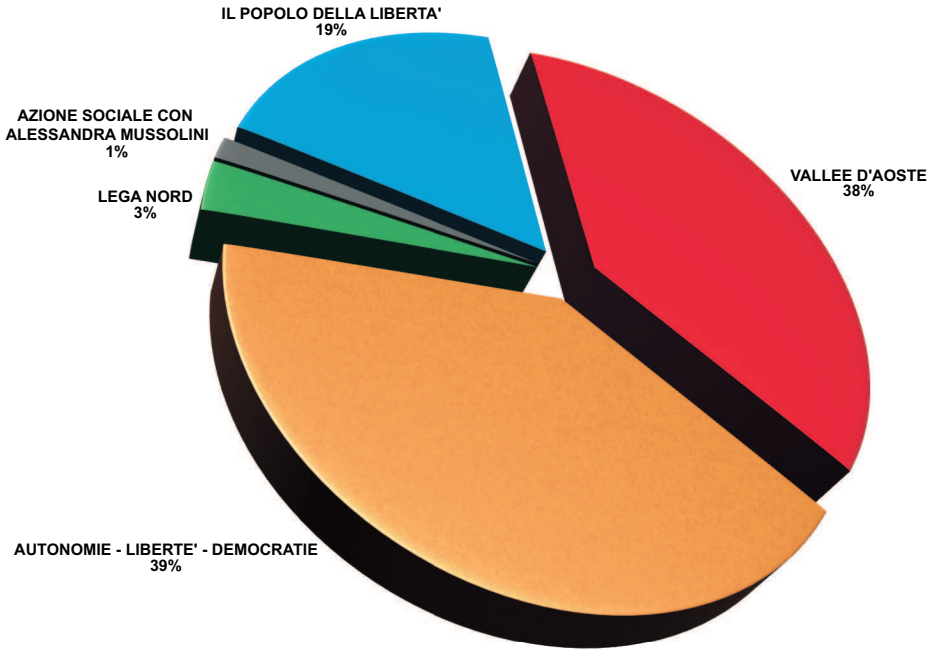

Elezioni politiche: riepilogo percentuale voti validi al Senato - Valle d'Aosta Anno 2008

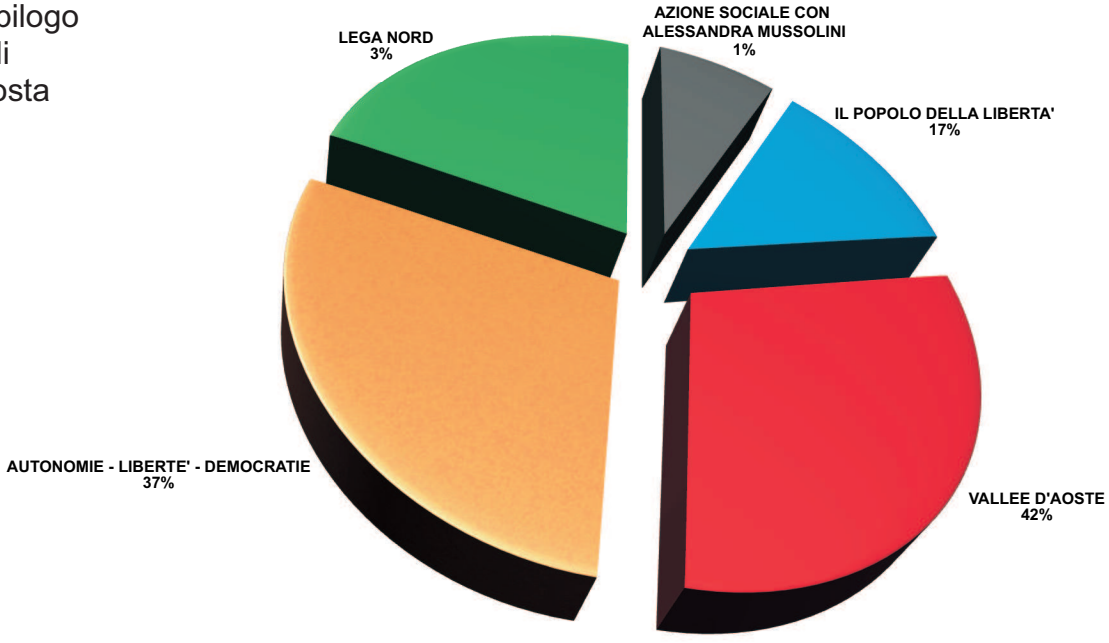

Tavola 9.1
Elezioni comunali Comune di Gaby - Lista unica - Valle d'Aosta - Anno 2008

COMUNE	Totale Elettori			Totale Votanti			% Votanti su Elettori		
	Maschi	Femmine	Totale	Maschi	Femmine	Totale	Maschi	Femmine	Totale
Gaby	228	202	**430**	185	151	**336**	81,14	74,75	**78,14**
	Totale voti validi			Totale schede nulle			Totale schede bianche		
	282			20			34		

Fonte: RAVA - Dipartimento enti locali, servizi di prefettura e protezione civile

Tavola 9.2
Elezioni regionali: elettori, votanti, voti validi, schede bianche, schede nulle e seggi assegnati alle liste - Valle d'Aosta - Anno 2008

Elettori	102.567		
Votanti	76.187		
Totale Voti Validi	73.476		
Totale Schede Bianche	771		
Totale Schede Nulle	1.933		
Totale Generale	76.187		
LISTE	Voti	%	Seggi*
IL POPOLO DELLA LIBERTA	7.826	10,65	4
STELLA ALPINA - UDC - VALLEE D'AOSTE	8.370	11,39	4
FEDERAZIONE AUTONOMISTA - FEDERATION AUTONOMISTE	4.536	6,17	2
UNION VALDOTAINE	32.614	44,39	17
VDA VIVE RENOUVEAU	9.170	12,48	5
ARCOBALENO VALLEE D'AOSTE	4.120	5,61	0
PARTITO DEMOCRATICO	6.841	9,31	3
TOTALE	**73.477**	**100,00**	**35**

Fonte: RAVA - Dipartimento enti locali, servizi di prefettura e protezione civile
* Seggi assegnati sulla base di quanto previsto dalla Legge Regionale n. 22/2007

Tavola 9.3
Elezioni regionali - Riepilogo comunale elettori e votanti - Valle d'Aosta - Anno 2008

COMUNI	Totale Elettori			Totale Votanti			% Votanti su Elettori		
	Maschi	Femmine	Totale	Maschi	Femmine	Totale	Maschi	Femmine	Totale
Allein	110	104	214	102	88	190	92,7	84,6	88,8
Antey-Saint-André	255	265	520	201	198	399	78,8	74,7	76,7
Aosta	13.348	15.278	28.626	9.721	10.616	20.337	72,8	69,5	71,0
Arnad	514	571	1.085	409	425	834	79,6	74,4	76,9
Arvier	339	335	674	276	273	549	81,4	81,5	81,5
Avise	129	123	252	100	88	188	77,5	71,5	74,6
Ayas	519	543	1.062	383	380	763	73,8	70,0	71,9
Aymavilles	806	812	1.618	646	618	1.264	80,2	76,1	78,1
Bard	59	62	121	45	49	94	76,3	79,0	77,7
Bionaz	101	93	194	88	76	164	87,1	81,7	84,5
Brissogne	397	380	777	329	320	649	82,9	84,2	83,5
Brusson	344	374	718	272	287	559	79,1	76,7	77,9
Challand-Saint-Anselme	323	317	640	254	236	490	78,6	74,5	76,6
Challand-Saint-Victor	264	250	514	200	181	381	75,8	72,4	74,1
Chambave	383	376	759	333	308	641	87,0	81,9	84,5
Chamois	45	40	85	33	35	68	73,3	87,5	80,0
Champdepraz	270	270	540	221	216	437	81,9	80,0	80,9
Champorcher	177	182	359	141	123	264	79,7	67,6	73,5
Charvensod	954	962	1.916	732	731	1.463	76,7	76,0	76,4
Châtillon	1.916	2.026	3.942	1.486	1.530	3.016	77,6	75,5	76,5
Cogne	600	602	1.202	457	417	874	76,2	69,3	72,7
Courmayeur	1.220	1.187	2.407	790	767	1.557	64,8	64,6	64,7
Donnas	1.083	1.131	2.214	847	814	1.661	78,2	72,0	75,0
Doues	176	182	358	160	147	307	90,9	80,8	85,8
Emarèse	95	79	174	73	58	131	76,8	73,4	75,3
Etroubles	191	186	377	148	146	294	77,5	78,5	78,0
Fénis	702	703	1.405	536	539	1.075	76,4	76,7	76,5
Fontainemore	187	184	371	138	117	255	73,8	63,6	68,7
Gaby	222	200	422	190	156	346	85,6	78,0	82,0
Gignod	561	589	1.150	417	423	840	74,3	71,8	73,0
Gressan	1.253	1.228	2.481	1.006	988	1.994	80,3	80,5	80,4
Gressoney-La-Trinité	117	140	257	90	101	191	76,9	72,1	74,3
Gressoney-Saint-Jean	329	339	668	235	234	469	71,4	69,0	70,2
Hône	446	517	963	361	386	747	80,9	74,7	77,6
Introd	227	248	475	198	194	392	87,2	78,2	82,5
Issime	180	164	344	142	121	263	78,9	73,8	76,5
Issogne	601	592	1.193	446	466	912	74,2	78,7	76,5
Jovençan	279	270	549	227	212	439	81,4	78,5	80,0
La Magdeleine	48	41	89	33	31	64	68,8	75,6	71,9
La Salle	792	790	1.582	558	532	1.090	70,5	67,3	68,9
La Thuile	340	333	673	238	221	459	70,0	66,4	68,2
Lillianes	195	209	404	151	147	298	77,4	70,3	73,8
Montjovet	728	725	1.453	565	543	1.108	77,6	74,9	76,3
Morgex	759	839	1.598	555	568	1.123	73,1	67,7	70,3
Nus	1.122	1.157	2.279	871	878	1.749	77,6	75,9	76,7
Ollomont	75	65	140	62	52	114	82,7	80,0	81,4
Oyace	95	87	182	87	80	167	91,6	92,0	91,8
Perloz	206	204	410	164	160	324	79,6	78,4	79,0
Pollein	590	572	1.162	486	466	952	82,4	81,5	81,9
Pontboset	85	89	174	63	60	123	74,1	67,4	70,7
Pontey	319	318	637	269	257	526	84,3	80,8	82,6
Pont-Saint-Martin	1.575	1.659	3.234	1.150	1.184	2.334	73,0	71,4	72,2
Pré-Saint-Didier	386	392	778	256	250	506	66,3	63,8	65,0
Quart	1.496	1.465	2.961	1.135	1.091	2.226	75,9	74,5	75,2
Rhêmes-Notre-Dame	52	37	89	42	27	69	80,8	73,0	77,5
Rhêmes-Saint-Georges	93	91	184	71	74	145	76,3	81,3	78,8
Roisan	385	387	772	289	308	597	75,1	79,6	77,3
Saint-Christophe	1.315	1.308	2.623	1.050	1.004	2.054	79,9	76,8	78,3
Saint-Denis	160	147	307	134	118	252	83,8	80,3	82,1
Saint-Marcel	480	504	984	393	379	772	81,9	75,2	78,5
Saint-Nicolas	134	121	255	114	97	211	85,1	80,2	82,8
Saint-Oyen	83	102	185	59	76	135	71,1	74,5	73,0
Saint-Pierre	1.154	1.164	2.318	838	831	1.669	72,6	71,4	72,0
Saint-Rhémy-en-Bosses	214	154	368	147	113	260	68,7	73,4	70,7
Saint-Vincent	1.946	2.044	3.990	1.429	1.466	2.895	73,4	71,7	72,6
Sarre	1.879	1.943	3.822	1.447	1.496	2.943	77,0	77,0	77,0
Torgnon	243	215	458	198	175	373	81,5	81,4	81,4
Valgrisenche	78	84	162	70	72	142	89,7	85,7	87,7
Valpelline	277	249	526	210	212	422	75,8	85,1	80,2
Valsavarenche	80	82	162	71	71	142	88,8	86,6	87,7
Valtournenche	968	853	1.821	665	592	1.257	68,7	69,4	69,0
Verrayes	544	534	1.078	446	419	865	82,0	78,5	80,2
Verrès	1.027	1.109	2.136	758	829	1.587	73,8	74,8	74,3
Villeneuve	490	455	945	397	340	737	81,0	74,7	78,0
TOTALE	**50.135**	**52.432**	**102.567**	**37.904**	**38.283**	**76.187**	**75,6%**	**73,0%**	**74,3%**

Fonte: RAVA - Dipartimento enti locali, servizi di prefettura e protezione civile

Tavola 9.4
Elezioni politiche - Riepilogo regionale - Valle d'Aosta - Anno 2008

	LISTE	Voti	% su totale voti validi
Camera	Elettori	100.623	
	Votanti	79.684	79,19%**
	Totale Voti Validi	74.925	
	Totale Schede Bianche	1.824	2,29%*
	Totale Schede Nulle	2.921	3,67%*
	Totale Generale	**79.684**	
	AZIONE SOCIALE CON ALESSANDRA MUSSOLINI	1.066	1,42%
	IL POPOLO DELLA LIBERTA	13.877	18,52%
	VALLEE D'AOSTE	28.349	37,84%
	AUTONOMIE - LIBERTE - DEMOCRATIE	29.311	39,12%
	LEGA NORD	2.322	3,10%
Senato	Elettori	93.434	
	Votanti	74.283	79,5%**
	Totale Voti Validi	70.520	
	Totale Schede Bianche	1.226	1,65%*
	Totale Schede Nulle	2.524	3,4%*
	Totale Generale	**74.283**	
	AZIONE SOCIALE CON ALESSANDRA MUSSOLINI	712	1,01%
	IL POPOLO DELLA LIBERTA	12.166	17,25%
	VALLEE D'AOSTE	29.186	41,39%
	AUTONOMIE - LIBERTE - DEMOCRATIE	26.375	37,40%
	LEGA NORD	2.081	2,95%

Fonte: RAVA - Dipartimento enti locali, servizi di prefettura e protezione civile
* % calcolata sul totale dei votanti
** % calcolata sul totale degi elettori

Tavola 9.5a
Elezioni politiche - Riepilogo comunale Camera dei Deputati - Valle d'Aosta - Anno 2008

COMUNI	Totale Elettori			Totale Votanti			% Votanti su Elettori		
	Maschi	Femmine	Totale	Maschi	Femmine	Totale	Maschi	Femmine	Totale
Allein	108	103	211	86	83	169	79,6	80,6	80,1
Antey-Saint-André	246	254	500	195	196	391	79,3	77,2	78,2
Aosta	13.048	14.976	28.024	10.266	11.313	21.579	78,7	75,5	77,0
Arnad	505	557	1.062	409	434	843	81,0	77,9	79,4
Arvier	334	331	665	268	269	537	80,2	81,3	80,8
Avise	125	120	245	106	95	201	84,8	79,2	82,0
Ayas	511	544	1.055	421	440	861	82,4	80,9	81,6
Aymavilles	790	795	1.585	633	627	1.260	80,1	78,9	79,5
Bard	58	59	117	52	52	104	89,7	88,1	88,9
Bionaz	102	89	191	92	74	166	90,2	83,2	86,9
Brissogne	395	369	764	342	321	663	86,6	87,0	86,8
Brusson	336	357	693	270	297	567	80,4	83,2	81,8
Challand-Saint-Anselme	308	313	621	264	255	519	85,7	81,5	83,6
Challand-Saint-Victor	257	242	499	198	180	378	77,0	74,4	75,8
Chambave	378	370	748	334	312	646	88,4	84,3	86,4
Chamois	42	37	79	35	30	65	83,3	81,1	82,3
Champdepraz	272	267	539	226	213	439	83,1	79,8	81,5
Champorcher	175	168	343	143	119	262	81,7	70,8	76,4
Charvensod	945	951	1.896	774	751	1.525	81,9	79,0	80,4
Châtillon	1.881	1.972	3.853	1.547	1.597	3.144	82,2	81,0	81,6
Cogne	598	598	1.196	454	432	886	75,9	72,2	74,1
Courmayeur	1.224	1.191	2.415	961	889	1.850	78,5	74,6	76,6
Donnas	1.067	1.101	2.168	881	850	1.731	82,6	77,2	79,8
Doues	175	180	355	151	153	304	86,3	85,0	85,6
Emarèse	93	78	171	75	63	138	80,7	80,8	80,7
Etroubles	188	185	373	149	145	294	79,3	78,4	78,8
Fénis	685	684	1.369	570	547	1.117	83,2	80,0	81,6
Fontainemore	183	185	368	145	130	275	79,2	70,3	74,7
Gaby	218	195	413	186	166	352	85,3	85,1	85,2
Gignod	543	571	1.114	427	425	852	78,6	74,4	76,5
Gressan	1.264	1.237	2.501	1.040	1.015	2.055	82,3	82,1	82,2
Gressoney-La-Trinité	114	136	250	90	109	199	79,0	80,2	79,6
Gressoney-Saint-Jean	323	330	653	252	269	521	78,0	81,5	79,8
Hône	446	507	953	388	405	793	87,0	79,9	83,2
Introd	219	242	461	190	189	379	86,8	78,1	82,2
Issime	171	163	334	141	126	267	82,5	77,3	79,9
Issogne	597	585	1.182	428	461	889	71,7	78,8	75,2
Jovençan	273	260	533	225	207	432	82,4	79,6	81,1
La Magdeleine	45	41	86	36	32	68	80,0	78,1	79,1
La Salle	785	783	1.568	625	604	1.229	79,6	77,1	78,4
La Thuile	326	309	635	270	240	510	82,8	77,7	80,3
Lillianes	196	207	403	155	163	318	79,1	78,7	78,9
Montjovet	714	720	1.434	585	576	1.161	81,9	80,0	81,0
Morgex	745	818	1.563	613	645	1.258	82,3	78,9	80,5
Nus	1.092	1.128	2.220	884	888	1.772	81,0	78,7	79,8
Ollomont	76	63	139	66	54	120	86,8	85,7	86,3
Oyace	96	86	182	84	76	160	87,5	88,4	87,9
Perloz	197	200	397	150	156	306	76,1	78,0	77,1
Pollein	595	570	1.165	480	470	950	80,7	82,5	81,6
Pontboset	82	83	165	69	58	127	84,2	69,9	77,0
Pontey	323	318	641	268	251	519	83,0	78,9	81,0
Pont-Saint-Martin	1.543	1.642	3.185	1.232	1.292	2.524	79,8	78,7	79,3
Pré-Saint-Didier	383	384	767	294	299	593	76,8	77,9	77,3
Quart	1.457	1.426	2.883	1.180	1.094	2.274	81,0	76,7	78,9
Rhêmes-Notre-Dame	53	37	90	47	29	76	88,7	78,4	84,4
Rhêmes-Saint-Georges	85	85	170	70	68	138	82,4	80,0	81,2
Roisan	378	388	766	300	293	593	79,4	75,5	77,4
Saint-Christophe	1.302	1.302	2.604	1.080	1.043	2.123	83,0	80,1	81,5
Saint-Denis	160	144	304	125	118	243	78,1	81,9	79,9
Saint-Marcel	479	499	978	395	392	787	82,5	78,6	80,5
Saint-Nicolas	129	121	250	109	87	196	84,5	71,9	78,4
Saint-Oyen	75	92	167	63	79	142	84,0	85,9	85,0
Saint-Pierre	1.123	1.137	2.260	867	863	1.730	77,2	75,9	76,6
Saint-Rhémy-en-Bosses	199	128	327	130	91	221	65,3	71,1	67,6
Saint-Vincent	1.899	1.991	3.890	1.512	1.541	3.053	79,6	77,4	78,5
Sarre	1.840	1.919	3.759	1.461	1.540	3.001	79,4	80,3	79,8
Torgnon	222	194	416	202	174	376	91,0	89,7	90,4
Valgrisenche	75	85	160	68	77	145	90,7	90,6	90,6
Valpelline	269	238	507	221	207	428	82,2	87,0	84,4
Valsavarenche	75	80	155	60	64	124	80,0	80,0	80,0
Valtournenche	960	838	1.798	790	705	1.495	82,3	84,1	83,2
Verrayes	536	528	1.064	447	420	867	83,4	79,6	81,5
Verrès	1.015	1.098	2.113	793	878	1.671	78,1	80,0	79,1
Villeneuve	477	436	913	391	342	733	82,0	78,4	80,3
TOTALE	**49.203**	**51.420**	**100.623**	**39.536**	**40.148**	**79.684**	**80,4%**	**78,1%**	**79,2%**

Fonte: RAVA - Dipartimento enti locali, servizi di prefettura e protezione civile

Tavola 9.5b
Elezioni politiche - Riepilogo comunale Senato della Repubblica - Valle d'Aosta - Anno 2008

COMUNI	Totale Elettori			Totale Votanti			% Votanti su Elettori		
	Maschi	Femmine	Totale	Maschi	Femmine	Totale	Maschi	Femmine	Totale
Allein	102	98	200	82	78	160	80,4	79,6	80,0
Antey-Saint-André	229	232	461	183	180	363	79,9	77,6	78,7
Aosta	12.015	14.008	26.023	9.538	10.615	20.153	79,4	75,8	77,4
Arnad	472	519	991	381	399	780	80,7	76,9	78,7
Arvier	307	310	617	247	250	497	80,5	80,7	80,6
Avise	112	108	220	97	84	181	86,6	77,8	82,3
Ayas	471	503	974	388	407	795	82,4	80,9	81,6
Aymavilles	725	740	1.465	588	581	1.169	81,1	78,5	79,8
Bard	55	53	108	49	46	95	89,1	86,8	88,0
Bionaz	99	81	180	89	68	157	89,9	84,0	87,2
Brissogne	357	342	699	315	296	611	88,2	86,6	87,4
Brusson	312	334	646	254	276	530	81,4	82,6	82,0
Challand-Saint-Anselme	283	287	570	246	233	479	86,9	81,2	84,0
Challand-Saint-Victor	245	229	474	187	171	358	76,3	74,7	75,5
Chambave	353	337	690	313	285	598	88,7	84,6	86,7
Chamois	42	35	77	35	28	63	83,3	80,0	81,8
Champdepraz	247	247	494	205	195	400	83,0	79,0	81,0
Champorcher	164	165	329	134	116	250	81,7	70,3	76,0
Charvensod	873	871	1.744	719	690	1.409	82,4	79,2	80,8
Châtillon	1.749	1.853	3.602	1.444	1.508	2.952	82,6	81,4	82,0
Cogne	568	563	1.131	431	405	836	75,9	71,9	73,9
Courmayeur	1.114	1.108	2.222	889	835	1.724	79,8	75,4	77,6
Donnas	979	1.030	2.009	819	793	1.612	83,7	77,0	80,2
Doues	161	166	327	138	140	278	85,7	84,3	85,0
Emarèse	86	73	159	69	58	127	80,2	79,5	79,9
Etroubles	179	175	354	141	136	277	78,8	77,7	78,3
Fénis	635	644	1.279	528	515	1.043	83,2	80,0	81,6
Fontainemore	173	170	343	140	120	260	80,9	70,6	75,8
Gaby	201	188	389	176	159	335	87,6	84,6	86,1
Gignod	502	533	1.035	395	402	797	78,7	75,4	77,0
Gressan	1.185	1.166	2.351	973	959	1.932	82,1	82,3	82,2
Gressoney-La-Trinité	105	120	225	83	97	180	79,1	80,8	80,0
Gressoney-Saint-Jean	305	308	613	237	253	490	77,7	82,1	79,9
Hône	406	465	871	355	370	725	87,4	79,6	83,2
Introd	204	221	425	176	173	349	86,3	78,3	82,1
Issime	157	154	311	129	118	247	82,2	76,6	79,4
Issogne	552	546	1.098	399	433	832	72,3	79,3	75,8
Jovençan	263	247	510	215	196	411	81,8	79,4	80,6
La Magdeleine	43	36	79	34	27	61	79,1	75,0	77,2
La Salle	736	734	1.470	593	567	1.160	80,6	77,3	78,9
La Thuile	292	283	575	245	218	463	83,9	77,0	80,5
Lillianes	184	187	371	147	148	295	79,9	79,1	79,5
Montjovet	668	670	1.338	553	534	1.087	82,8	79,7	81,2
Morgex	699	770	1.469	573	610	1.183	82,0	79,2	80,5
Nus	1.013	1.048	2.061	826	832	1.658	81,5	79,4	80,5
Ollomont	70	61	131	60	52	112	85,7	85,3	85,5
Oyace	86	79	165	75	70	145	87,2	88,6	87,9
Perloz	186	185	371	138	145	283	74,2	78,4	76,3
Pollein	544	521	1.065	445	431	876	81,8	82,7	82,3
Pontboset	77	76	153	64	52	116	83,1	68,4	75,8
Pontey	299	290	589	250	231	481	83,6	79,7	81,7
Pont-Saint-Martin	1.409	1.518	2.927	1.133	1.186	2.319	80,4	78,1	79,2
Pré-Saint-Didier	352	357	709	274	276	550	77,8	77,3	77,6
Quart	1.324	1.325	2.649	1.081	1.020	2.101	81,7	77,0	79,3
Rhêmes-Notre-Dame	50	36	86	45	28	73	90,0	77,8	84,9
Rhêmes-Saint-Georges	81	78	159	66	61	127	81,5	78,2	79,9
Roisan	342	357	699	273	273	546	79,8	76,5	78,1
Saint-Christophe	1.206	1.222	2.428	1.003	982	1.985	83,2	80,4	81,8
Saint-Denis	151	139	290	121	114	235	80,1	82,0	81,0
Saint-Marcel	444	476	920	369	375	744	83,1	78,8	80,9
Saint-Nicolas	115	111	226	98	79	177	85,2	71,2	78,3
Saint-Oyen	64	86	150	54	74	128	84,4	86,1	85,3
Saint-Pierre	1.029	1.058	2.087	802	805	1.607	77,9	76,1	77,0
Saint-Rhémy-en-Bosses	186	121	307	118	84	202	63,4	69,4	65,8
Saint-Vincent	1.754	1.879	3.633	1.404	1.456	2.860	80,1	77,5	78,7
Sarre	1.688	1.782	3.470	1.356	1.433	2.789	80,3	80,4	80,4
Torgnon	210	179	389	193	160	353	91,9	89,4	90,8
Valgrisenche	72	81	153	66	73	139	91,7	90,1	90,9
Valpelline	245	223	468	204	194	398	83,3	87,0	85,0
Valsavarenche	74	75	149	60	59	119	81,1	78,7	79,9
Valtournenche	885	784	1.669	731	664	1.395	82,6	84,7	83,6
Verrayes	499	498	997	418	395	813	83,8	79,3	81,5
Verrès	944	1.024	1.968	745	821	1.566	78,9	80,2	79,6
Villeneuve	440	408	848	362	320	682	82,3	78,4	80,4
TOTALE	**45.448**	**47.986**	**93.434**	**36.766**	**37.517**	**74.283**	**80,9%**	**78,2%**	**79,5%**

Fonte: RAVA - Dipartimento enti locali, servizi di prefettura e protezione civile

Tavola 9.6
Elezioni comunali per data, sezioni, elettori e votanti - Valle d'Aosta - Anni 1946 - 2007

ELEZIONI COMUNALI	Anno	Data	Sezioni	Elettori	Votanti	% votanti (a)
Generali	1946	17-24 nov.	96	58.230	33.539	57,60
Comunali Ayas	1946	29-Dec	1	894	405	45,30
Comunali Pontboset	1947	23-Feb	1	323	120	37,15
Comunali Valsavarenche	1948	3-Oct	1	266	187	70,30
Comunali Valpelline	1949	25-Sep	1	362	256	70,72
Generali	1952	25-May	126	63.212	49.571	78,42
Comunali Rhêmes-Saint-Georges e Saint-Oyen	1952	5-Oct	2	396	309	78,03
Comunali Valsavarenche	1952	7-Dec	1	234	214	91,45
Generali	1956	11-Nov	133	64.885	56.479	87,04
Comunali Valsavarenche	1956	9-Dec	1	248	229	92,34
Generali	1961	14-May	145	71.006	62.526	88,06
Comunali Rhêmes-Notre-Dame	1961	10-Sep	1	72	63	87,50
Generali	1965	23-May	149	73.219	65.920	90,03
Comunali Rhêmes-Notre-Dame	1965	12-Sep	1	76	66	86,84
Generali	1970	7-Jun	161	77.298	71.047	91,91
Generali *	1975	15-Jun	165	85.409	77.959	91,28
Comunali Arnad e La Salle	1978	25-Jun	4	2.125	1.875	88,24
Generali **	1980	8-Jun	176	86.163	77.475	89,92
Comunali Arnad e La Salle	1983	26-Jun	4	2.201	1.944	88,32
Generali ***	1985	12-May	178	89.498	81.392	90,94
Comunali Arnad, La Salle e Valsavarenche	1988	26-Jun	5	2.477	2.162	87,28
Generali ***	1990	6-May	193	94.102	84.225	89,50
Comunali Arnad, La Salle e Valsavarenche	1993	6-Jun	6	2.708	2.333	86,15
Comunali Ayas	1994	12-Jun	2	1.061	889	83,79
Generali ****	1995	28-May	200	97.018	81.617	84,13
Comunali Gressoney-La-Trinité	1995	23-Jul	1	227	199	87,67
Comunali Arnad, Issime, La Salle e Valsavarenche	1997	25-May	7	3.143	2.560	81,45
Comunali Courmayeur	1997	9-Nov	5	2.553	1.994	78,10
Comunali Ayas	1998	31-May	2	1.078	915	84,88
Generali *****	2000	7-May	136	95.890	76.143	79,41
Comunali La Salle	2000	4-Jun	2	1.554	1.300	83,66
Comunali Arnad Issime Valsavarenche	2002	19-May	3	1.629	1.285	78,88
Comunali Courmayeur	2002	17-Nov	3	2.469	1.973	79,91
Comunali Ayas	2003	8-Jun	2	1.088	930	85,48
Comunali Gaby	2003	11-Nov	1	422	361	85,54
Generali ******	2005	8-May	139	97.811	75.436	77,12
Comunali Ayas	2006	28-Jun	2	1.073	555	51,72
Comunali Arnad, Issime e Valsavarenche	2007	20-May	4	1.632	1.317	80,70
Comunali Courmayeur	2007	11-Nov	3	2.461	1.883	76,51
Comunali Gaby	2008	9-Nov	1	430	336	78,14

Fonte: RAVA - Dipartimento enti locali, servizi di prefettura e protezione civile
Note
(a) sugli elettori
* Voto ai diciottenni
** 72 Comuni su 74 (esclusi Arnad e La Salle)
*** 71 Comuni su 74 (esclusi Arnad, La Salle e Valsavarenche)
**** 70 Comuni su 74 (esclusi Arnad, Ayas, La Salle e Valsavarenche)
***** 68 Comuni su 74

Contabilità economica regionale

Variazione del Prodotto Interno Lordo Anni 2002-2007

Tassi di variazione annuali
su valori a prezzi dell'anno precedente

Fonte: Istat Conti economici regionali anni 2000-2007

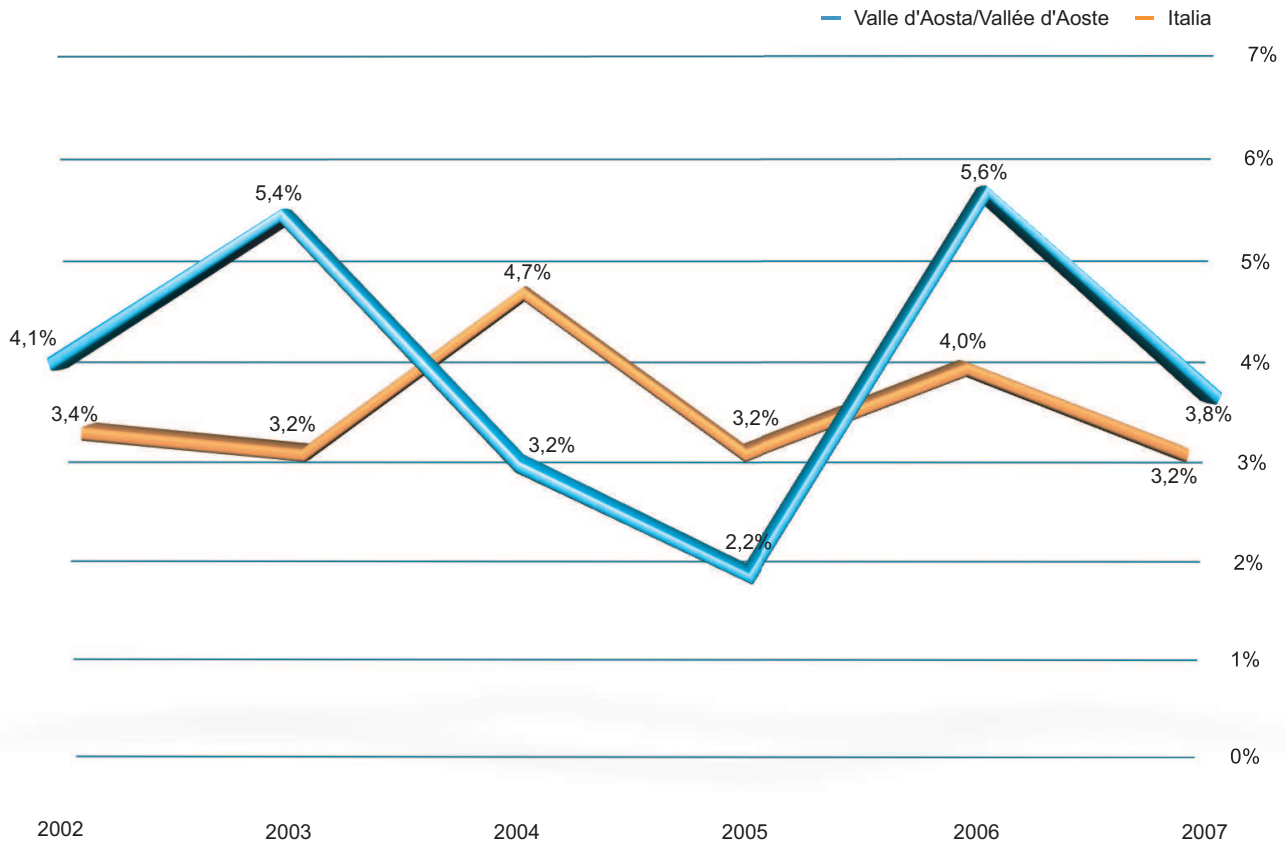

Tavola 10.1
Conto economico delle risorse e degli impieghi a prezzi correnti *(dati in milioni di euro)* **- Anni 2001-2007**

ANNI AREE GEOGRAFICHE	Prodotto interno lordo	Importazioni nette	Totale	Consumi finali interni				Investimenti fissi lordi	Variazione delle scorte e oggetti di valore	Totale
				Spesa per consumi finali delle famiglie	Spesa per consumi finali delle ISP	Spesa per consumi finali delle AA.PP.	Totale			
2001	3.352,3	698,5	4.050,8	2.296,4	24,7	902,0	3.223,1	832,4	-4,7	4.050,8
2002	3.508,0	703,9	4.211,9	2.362,5	27,8	955,0	3.345,3	857,7	8,9	4.203,9
2003	3.664,8	657,3	4.322,1	2.434,7	29,0	977,0	3.440,7	877,9	3,5	4.322,1
2004	3.846,7	686,9	4.533,6	2.530,6	31,6	1.086,0	3.648,2	885,2	0,2	4.518,7
2005	3.911,0	706,6	4.617,6	2.577,9	26,8	1.099,0	3.703,7	912,1	1,8	4.551,3
ANNO 2006										
Valle d'Aosta/Vallée d'Aoste	4.077,3	726,1	4.803,4	2.681,9	32,4	1.160,0	3.874,3	911,3	17,8	4.803,4
ITALIA	**1.479.981,1**	**28.470,2**	**1.508.451,2**	**884.817,9**	**5.800,9**	**299.074,0**	**1.189.692,8**	**311.158,1**	**7.600,3**	**1.508.451,2**
Nord	**804.359,8**	**-39.576,8**	**764.783,0**	**455.010,4**	**3.186,1**	**130.337,0**	**588.533,5**	**172.451,8**	**3.797,7**	**764.783,0**
Centro	**318.988,1**	**-10.232,7**	**308.755,4**	**187.078,1**	**1.395,2**	**60.148,0**	**248.621,3**	**58.854,9**	**1.279,2**	**308.755,4**
Mezzogiorno	**355.266,5**	**79.646,3**	**434.912,8**	**242.729,4**	**1.219,6**	**108.589,0**	**352.538,0**	**79.851,4**	**2.523,4**	**434.912,8**
ANNO 2007										
Valle d'Aosta/Vallée d'Aoste	4.242,0			2.756,5						
ITALIA	**1.535.540,4**			**916.170,9**						
Nord	**837.463,4**			**471.893,3**						
Centro	**331.683,5**			**194.796,1**						
Mezzogiorno	**364.920,1**			**249.481,5**						

Fonte: Istat - Conti economici regionali anni 2000-2007 - sito internet www.istat.it

Tavola 10.5
Valore aggiunto ai prezzi base, per attività economica e prodotto interno lordo a prezzi correnti *(dati in milioni di euro)*
Valle d'Aosta e aree geografiche - Anni 2006-2007

ATTIVITA' ECONOMICHE	2006				
	Valle d'Aosta Vallée d'Aoste	ITALIA	Nord	Centro	Mezzogiorno
Agricoltura, silvicoltura e pesca	43,0	27.901,5	12.013,3	4.500,4	11.387,8
Agricoltura, caccia e silvicoltura	*42,7*	*26.247,5*	*11.606,8*	*4.246,9*	*10.393,8*
Pesca, piscicoltura e servizi connessi	*0,3*	*1.654,0*	*406,5*	*253,5*	*994,0*
Industria	829,6	353.999,0	228.133,3	62.037,5	63.004,7
Industria in senso stretto	*424,2*	*273.510,3*	*184.798,7*	*46.028,2*	*41.859,9*
Estrazione di minerali	8,3	5.025,3	2.527,1	871,2	803,5
Industria manifatturiera	300,3	241.009,6	168.076,9	38.954,7	33.978,0
Industrie alimentari, delle bevande e del tabacco	*45,3*	*23.583,0*	*15.124,2*	*3.214,6*	*5.244,1*
Industrie tessili e dell'abbigliamento	*4,6*	*19.006,3*	*12.476,4*	*3.893,2*	*2.636,7*
Industrie conciarie, fabbr. di prodotti in cuoio, pelle e similari	*0,2*	*6.764,8*	*2.643,6*	*3.246,3*	*874,9*
Fabbricazione della pasta-carta, della carta e dei prodotti di carta; stampa ed editoria	*6,2*	*13.975,1*	*9.320,4*	*2.998,4*	*1.656,4*
Cokerie, raffinerie, chimiche, farmaceutiche	*4,3*	*21.553,3*	*13.697,7*	*4.426,7*	*3.428,9*
Fabbr. di prodotti della lavorazione di minerali non metalliferi	*9,1*	*13.911,9*	*8.541,8*	*2.368,7*	*3.001,4*
Produzione di metallo e fabbricazione di prodotti in metallo	*90,3*	*42.100,2*	*32.148,0*	*4.924,6*	*5.027,6*
Fabbricazione di macchine ed appar. meccanici, eletttrici ed ottici; mezzi di trasporto	*108,8*	*73.336,4*	*55.452,2*	*9.293,7*	*8.590,5*
Industria del legno, della gomma, della plastica e altre manifatturiere	*31,4*	*26.778,6*	*18.672,7*	*4.588,4*	*3.517,5*
Produzione e distribuz. di energia elettrica, di gas, di vapore e acqua	115,6	27.475,4	14.194,7	6.202,4	7.078,3
Costruzioni	*405,4*	*80.488,7*	*43.334,6*	*16.009,2*	*21.144,8*
Servizi	2.404,9	937.600,5	482.128,1	218.513,0	236.416,4
Commercio e riparazioni; alberghi e ristoranti; trasporti e comunicazioni	*740,6*	*300.797,6*	*163.250,4*	*68.806,0*	*68.741,3*
Comm. all'ingrosso e al dettaglio; riparaz. di autov., motocicli e di beni pers. e per la casa	265,7	151.737,8	85.548,8	32.444,6	33.744,4
Alberghi e ristoranti	252,3	50.010,4	27.189,1	11.978,6	10.842,7
Trasporti, magazzinaggio e comunicazioni	222,6	99.049,5	50.512,5	24.382,8	24.154,2
Intermediazione monetaria e finanz.; att. immobiliari ed imprenditoriali	*804,7*	*358.958,2*	*200.850,2*	*84.314,9*	*73.793,0*
Intermediazione monetaria e finanziaria	93,3	63.257,2	38.423,0	14.995,1	9.839,1
Attività immobiliari, noleggio, informatica, ricerca, att. profess. ed imprenditoriali	711,4	295.701,0	162.427,3	69.319,9	63.953,9
Altre attività di servizi	*859,6*	*277.844,7*	*118.027,4*	*65.392,0*	*93.882,2*
Pubblica amministrazione e difesa; assicurazione sociale obbligatoria	422,1	86.358,8	31.501,0	21.244,8	33.069,9
Istruzione	164,2	64.169,9	24.674,7	13.781,8	25.713,3
Sanità e altri servizi sociali	202,3	77.377,2	37.675,4	15.539,2	24.162,7
Altri servizi pubblici, sociali e personali	60,8	37.443,4	18.323,6	10.919,5	8.200,3
Servizi domestici presso famiglie e convivenze	10,3	12.495,4	5.852,7	3.906,7	2.736,0
Valore aggiunto a prezzi base	3.277,5	1.319.501,1	722.274,7	285.050,8	310.808,9
Iva, imposte indirette nette sui prodotti e imposte sulle importazioni	*799,9*	*160.480,0*	*82.085,1*	*33.937,3*	*44.457,6*
Prodotto interno lordo ai prezzi di mercato	4.077,3	1.479.981,1	804.359,8	318.988,1	355.266,5
ATTIVITA' ECONOMICHE	2007				
	Valle d'Aosta Vallée d'Aoste	ITALIA	Nord	Centro	Mezzogiorno
Agricoltura, silvicoltura e pesca	42,6	27.925,7	12.381,0	4.596,9	10.947,8
Industria	858,5	370.805,6	238.895,3	65.135,7	65.881,4
Servizi	2.523,4	973.102,1	502.376,3	227.295,5	242.850,1
Valore aggiunto a prezzi base	3.424,5	1.371.833,4	753.652,6	297.028,1	319.679,3
Iva, imposte indirette nette sui prodotti e imposte sulle importazioni	*817,5*	*163.707,0*	*83.810,8*	*34.655,4*	*45.240,8*
Prodotto interno lordo ai prezzi di mercato	4.242,0	1.535.540,4	837.463,4	331.683,5	364.920,1

Fonte: ISTAT - Conti economici regionali anni 2000-2007-sito internet www.istat.it

Tavola 10.8
Valore aggiunto ai prezzi base, per attività economica e prodotto interno lordo
Valori concatenati anno di riferimento 2000 *(dati in milioni di euro)* - Valle d'Aosta e Italia - Anni 2001-2005

ATTIVITA' ECONOMICHE	Valle d'Aosta/Vallée d'Aoste				
	2001	2002	2003	2004	2005
Agricoltura, silvicoltura e pesca	44,8	48,8	46,8	43,3	41,6
Agricoltura, caccia e silvicoltura	*44,5*	*48,5*	*46,6*	*43,1*	*41,5*
Pesca, piscicoltura e servizi connessi	*0,3*	*0,2*	*0,2*	*0,2*	*0,2*
Industria	591,9	632,4	663,6	679,5	688,9
Industria in senso stretto	*347,4*	*359,4*	*377,1*	*390,4*	*383,8*
Estrazione di minerali	9,5	9,4	9,8	8,0	7,3
Industria manifatturiera	263,2	263,6	268,0	279,7	278,5
Industrie alimentari, delle bevande e del tabacco	*40,7*	*37,2*	*36,4*	*39,3*	*45,6*
Industrie tessili e dell'abbigliamento	*5,2*	*4,8*	*4,5*	*3,4*	*4,2*
Industrie conciarie, fabbr. di prodotti in cuoio, pelle e similari	*0,2*	*0,2*	*0,2*	*0,2*	*0,2*
Fabbricazione della pasta-carta, della carta e dei prodotti di carta; stampa ed editoria	*7,1*	*6,0*	*6,7*	*6,1*	*6,1*
Cokerie, raffinerie, chimiche, farmaceutiche	*7,0*	*7,1*	*7,7*	*5,8*	*4,7*
Fabbr. di prodotti della lavorazione di minerali non metalliferi	*8,1*	*8,5*	*9,2*	*8,0*	*7,9*
Produzione di metallo e fabbricazione di prodotti in metallo	*78,1*	*80,0*	*81,6*	*81,7*	*80,9*
Fabbricazione di macchine ed appar. meccanici, eletttrici ed ottici; mezzi di trasporto	*81,5*	*87,8*	*91,9*	*103,7*	*100,0*
Industria del legno, della gomma, della plastica e altre manifatturiere	*35,2*	*32,3*	*30,3*	*31,5*	*28,3*
Produzione e distribuz. di energia elettrica, di gas, di vapore e acqua	74,7	86,0	99,0	102,4	97,5
Costruzioni	*244,5*	*272,7*	*286,2*	*289,1*	*303,9*
Servizi	2.006,2	1.984,0	2.008,3	2.042,7	1.999,0
Commercio e riparazioni; alberghi e ristoranti; trasporti e comunicazioni	*666,1*	*614,5*	*591,5*	*614,7*	*630,1*
Comm. all'ingrosso e al dettaglio; riparaz. di autov., motocicli e di beni pers. e per la casa	265,1	250,5	217,3	223,8	230,9
Alberghi e ristoranti	235,4	199,5	214,4	210,2	205,6
Trasporti, magazzinaggio e comunicazioni	165,5	165,1	159,0	181,1	194,7
Intermediazione monetaria e finanz.; att. immobiliari ed imprenditoriali	*684,8*	*672,6*	*684,0*	*681,9*	*680,0*
Intermediazione monetaria e finanziaria	106,0	99,6	96,5	104,8	102,4
Attività immobiliari, noleggio, informatica, ricerca, att. profess. ed imprenditoriali	578,7	572,9	587,0	577,0	577,1
Altre attività di servizi	*655,4*	*696,4*	*732,6*	*746,1*	*687,8*
Pubblica amministrazione e difesa; assicurazione sociale obbligatoria	310,3	357,2	379,5	355,0	321,6
Istruzione	144,7	150,5	158,1	162,7	157,7
Sanità e altri servizi sociali	169,1	168,4	176,4	184,6	171,1
Altri servizi pubblici, sociali e personali	20,3	15,0	15,3	22,7	19,6
Servizi domestici presso famiglie e convivenze	11,0	10,8	9,5	9,1	9,4
Valore aggiunto a prezzi base	2.642,9	2.665,4	2.719,2	2.766,1	2.730,5
Iva, imposte indirette nette sui prodotti e imposte sulle importazioni	*631,7*	*665,2*	*692,7*	*682,7*	*666,7*
Prodotto interno lordo ai prezzi di mercato	3.274,6	3.328,9	3.409,3	3.448,7	3.397,4

ATTIVITA' ECONOMICHE	Italia				
	2001	2002	2003	2004	2005
Agricoltura, silvicoltura e pesca	29.025,5	28.131,3	26.755,5	30.252,9	28.911,2
Agricoltura, caccia e silvicoltura	*27.964,4*	*27.128,2*	*25.735,7*	*29.357,0*	*28.131,5*
Pesca, piscicoltura e servizi connessi	*1.061,1*	*1.007,0*	*1.006,5*	*948,1*	*857,0*
Industria	304.958,5	305.453,9	300.238,8	303.445,0	304.098,9
Industria in senso stretto	*248.733,1*	*247.940,1*	*241.289,5*	*243.580,4*	*242.706,6*
Estrazione di minerali	4.884,2	5.167,3	4.584,8	4.448,7	4.513,8
Industria manifatturiera	222.353,3	219.862,0	213.981,4	215.532,4	214.589,7
Industrie alimentari, delle bevande e del tabacco	*20.871,7*	*20.811,8*	*20.324,1*	*20.619,6*	*21.121,7*
Industrie tessili e dell'abbigliamento	*21.909,1*	*20.996,5*	*19.757,1*	*18.965,8*	*18.344,0*
Industrie conciarie, fabbr. di prodotti in cuoio, pelle e similari	*6.745,0*	*6.152,0*	*5.871,7*	*5.609,7*	*5.440,0*
Fabbricazione della pasta-carta, della carta e dei prodotti di carta; stampa ed editoria	*13.739,4*	*13.406,8*	*13.005,4*	*13.244,6*	*13.113,0*
Cokerie, raffinerie, chimiche, farmaceutiche	*21.547,7*	*22.078,3*	*20.695,2*	*20.147,3*	*19.342,6*
Fabbr. di prodotti della lavorazione di minerali non metalliferi	*12.479,2*	*12.959,9*	*12.411,9*	*12.460,2*	*12.581,0*
Produzione di metallo e fabbricazione di prodotti in metallo	*35.244,6*	*35.718,9*	*36.368,1*	*36.130,5*	*36.550,2*
Fabbricazione di macchine ed appar. meccanici, eletttrici ed ottici; mezzi di trasporto	*63.123,2*	*61.022,3*	*59.992,4*	*62.420,5*	*62.643,3*
Industria del legno, della gomma, della plastica e altre manifatturiere	*26.693,5*	*26.840,4*	*25.684,8*	*26.035,8*	*25.477,5*
Produzione e distribuz. di energia elettrica, di gas, di vapore e acqua	21.495,6	22.861,4	22.673,6	23.545,8	23.556,7
Costruzioni	*56.225,4*	*57.492,1*	*58.828,2*	*59.721,7*	*61.097,8*
Servizi	749.516,8	756.275,0	759.229,6	771.177,8	779.631,8
Commercio e riparazioni; alberghi e ristoranti; trasporti e comunicazioni	*262.287,6*	*260.133,4*	*257.861,0*	*262.320,2*	*266.282,2*
Comm. all'ingrosso e al dettaglio; riparaz. di autov., motocicli e di beni pers. e per la casa	138.362,3	135.274,3	132.304,4	135.148,8	135.067,0
Alberghi e ristoranti	41.369,9	39.357,6	38.769,6	39.151,2	39.325,1
Trasporti, magazzinaggio e comunicazioni	82.555,4	85.589,9	86.888,3	88.124,2	92.066,0
Intermediazione monetaria e finanz.; att. immobiliari ed imprenditoriali	*269.663,3*	*276.765,2*	*280.920,5*	*283.146,6*	*286.112,8*
Intermediazione monetaria e finanziaria	50.141,2	48.897,7	48.614,4	50.378,0	53.536,8
Attività immobiliari, noleggio, informatica, ricerca, att. profess. ed imprenditoriali	219.522,1	227.984,5	232.433,9	232.824,5	232.661,9
Altre attività di servizi	*217.565,8*	*219.380,0*	*220.429,9*	*225.740,0*	*227.292,9*
Pubblica amministrazione e difesa; assicurazione sociale obbligatoria	64.225,5	65.207,3	66.233,0	67.545,8	68.298,5
Istruzione	52.910,0	54.235,6	54.905,1	54.467,5	53.743,9
Sanità e altri servizi sociali	59.063,6	59.684,2	60.385,3	62.184,9	64.185,2
Altri servizi pubblici, sociali e personali	31.733,3	30.486,3	29.223,1	31.362,3	30.482,6
Servizi domestici presso famiglie e convivenze	9.633,4	9.810,6	9.788,8	10.210,4	10.592,7
Valore aggiunto a prezzi base	1.083.500,8	1.089.865,9	1.086.295,0	1.105.063,7	1.113.008,1
Iva, imposte indirette nette sui prodotti e imposte sulle importazioni	*129.212,5*	*128.258,9*	*131.815,2*	*131.472,0*	*130.257,1*
Prodotto interno lordo ai prezzi di mercato	1.212.713,3	1.218.219,6	1.218.013,5	1.236.671,3	1.243.524,8

Fonte: ISTAT - Conti economici regionali anni 2000-2007- sito internet www.istat.it
(a) vedi corrispondente nota tavola 10.3

Tavola 10.11
Spese per consumi finali per settore istituzionale e categoria di beni e servizi
Valori a prezzi correnti *(dati in milioni di euro)* **- Valle d'Aosta e aree geografiche - Anno 2006**

CAPITOLI E FUNZIONI DI SPESA	Valle d'Aosta Vallée d'Aoste	ITALIA	Nord	Centro	Mezzogiorno
Totale per settore					
Spesa delle famiglie	2.681,9	**884.817,9**	**455.010,4**	**187.078,1**	**242.729,4**
Beni durevoli	*470,2*	***83.673,3***	***45.483,6***	***19.185,4***	***19.004,3***
Beni non durevoli	*853,7*	***370.887,8***	***179.376,1***	***73.561,4***	***117.950,3***
Servizi	*1.358,0*	***430.256,8***	***230.150,7***	***94.331,3***	***105.774,8***
Spesa delle ISP	32,4	**5.800,9**	**3.186,1**	**1.395,2**	**1.219,6**
Spesa delle AA.PP.	1.160,0	**299.074,0**	**130.337,0**	**60.148,0**	**108.589,0**
Totale spesa sul territorio economico	3.874,3	**1.189.692,8**	**588.533,5**	**248.621,3**	**352.538,0**
Spesa delle famiglie per capitoli di spesa					
Generi alimentari e bevande non alcoliche	262,4	**129.883,1**	**60.308,5**	**25.772,4**	**43.802,2**
Bevande alcoliche, tabacco, narcotici	49,5	**23.474,9**	**11.246,1**	**4.515,3**	**7.713,5**
Vestiario e calzature	140,4	**70.434,5**	**34.983,3**	**13.474,1**	**21.977,1**
Spese per l'abitazione, elettricità, gas ed altri combustibili	592,5	**182.019,2**	**93.500,9**	**38.169,2**	**50.349,1**
Mobili, elettrodomestici, articoli vari e servizi per la casa	132,7	**67.200,9**	**34.205,5**	**14.292,1**	**18.703,3**
Spese sanitarie	63,8	**27.981,5**	**14.960,9**	**5.725,8**	**7.294,8**
Trasporti	636,6	**117.972,4**	**60.950,5**	**27.530,8**	**29.491,1**
Comunicazioni	65,6	**24.136,1**	**12.844,4**	**4.875,0**	**6.416,7**
Ricreazione e cultura	142,5	**60.133,6**	**33.596,3**	**12.402,6**	**14.134,7**
Istruzione	20,7	**7.866,1**	**4.168,1**	**1.652,1**	**2.045,9**
Alberghi e ristoranti	396,4	**87.795,9**	**49.142,8**	**20.902,0**	**17.751,1**
Beni e servizi vari	178,8	**85.919,7**	**45.103,1**	**17.766,7**	**23.049,9**
Totale	2.681,9	**884.817,9**	**455.010,4**	**187.078,1**	**242.729,4**
Spese delle amministrazioni pubbliche per funzioni					
Servizi generali	266,0	**42.318,0**	**18.701,0**	**8.482,0**	**15.135,0**
Difesa	42,0	**19.672,0**	**8.929,0**	**3.815,0**	**6.928,0**
Ordine pubblico e sicurezza	80,0	**27.207,0**	**12.203,0**	**5.409,0**	**9.595,0**
Affari economici	169,0	**20.086,0**	**8.298,0**	**3.865,0**	**7.923,0**
Protezione dell'ambiente	32,0	**3.994,0**	**1.393,0**	**864,0**	**1.737,0**
Abitazioni e assetto territoriale	35,0	**6.234,0**	**2.586,0**	**1.170,0**	**2.478,0**
Sanità	245,0	**100.252,0**	**44.785,0**	**21.082,0**	**34.385,0**
Attività ricreative, culturali e di culto	41,0	**6.075,0**	**2.864,0**	**1.144,0**	**2.067,0**
Istruzione	175,0	**60.321,0**	**23.892,0**	**11.731,0**	**24.698,0**
Protezione sociale	75,0	**12.915,0**	**6.686,0**	**2.586,0**	**3.643,0**
Totale	1.160,0	**299.074,0**	**130.337,0**	**60.148,0**	**108.589,0**

Fonte: ISTAT - Conti economici regionali anni 2000-2007- sito internet www.istat.it

Tavola 10.16
Investimenti fissi lordi a prezzi correnti per branca proprietaria *(dati in milioni di euro)* **- Valle d'Aosta e Italia - Anni 2001-2005**

ATTIVITA' ECONOMICHE	Valle d'Aosta/Vallée d'Aoste				
	2001	2002	2003	2004	2005
Agricoltura, silvicoltura e pesca	14,4	12,1	17,7	21,8	18,6
Agricoltura, caccia e silvicoltura	*14,3*	*12,0*	*17,6*	*21,7*	*18,5*
Pesca, piscicoltura e servizi connessi	*0,1*	*0,1*	*0,1*	*0,1*	*0,1*
Industria	190,2	213,4	173,0	180,5	162,9
Industria in senso stretto	*142,8*	*149,1*	*133,2*	*118,4*	*126,6*
Estrazione di minerali	1,7	3,0	1,7	2,1	1,9
Industria manifatturiera	97,0	89,6	82,8	69,4	81,5
- Industrie alimentari, delle bevande e del tabacco	*13,6*	*11,7*	*18,4*	*10,1*	*8,2*
- Industrie tessili e dell'abbigliamento	*1,6*	*1,1*	*1,1*	*0,7*	*1,1*
- Industrie conciarie, fabbricazione di prodotti in cuoio, pelle e similari	*0,0*	*0,0*	*0,1*	*0,0*	*0,0*
- Fabbricazione della pasta-carta, della carta e dei prodotti di carta; stampa ed editoria	*2,8*	*3,5*	*2,4*	*1,3*	*2,0*
- Cokerie, raffinerie, chimiche, farmaceutiche	*2,7*	*2,5*	*2,1*	*1,4*	*1,4*
- Fabbricazione di prodotti della lavorazione di minerali non metalliferi	*1,8*	*2,3*	*1,0*	*1,4*	*1,3*
- Produzione di metallo e fabbricazione di prodotti in metallo	*28,9*	*34,6*	*28,2*	*13,2*	*15,6*
- Fabbricazione di macchine ed apparecchi meccanici, elettrici ed ottici; mezzi di trasporto	*37,3*	*23,5*	*22,8*	*28,7*	*33,2*
- Industria del legno, della gomma, della plastica e altre manifatturiere	*8,3*	*10,4*	*6,7*	*12,6*	*18,7*
Produzione e distribuzione di energia elettrica, di gas, di vapore e acqua	44,1	56,5	48,7	46,9	43,2
Costruzioni	*47,4*	*64,3*	*39,8*	*62,1*	*36,3*
Servizi	627,8	632,2	687,2	682,9	730,6
Commercio, riparazioni, alberghi e ristoranti, trasporti e comunicazioni	*161,1*	*131,1*	*205,9*	*219,8*	*280,2*
Commercio all'ingrosso e al dettaglio; riparazione di autoveicoli, motocicli e di beni personali e per la casa	40,8	36,5	31,6	25,3	55,9
Alberghi e ristoranti	42,9	40,8	26,8	55,0	74,8
Trasporti, magazzinaggio e comunicazioni	77,4	53,8	147,5	139,5	149,5
Intermediazione monetaria e finanziaria; attività immobiliari ed imprenditoriali	*137,1*	*149,9*	*136,7*	*142,0*	*151,5*
Intermediazione monetaria e finanziaria	11,9	15,3	12,7	10,9	11,3
Attività immobiliari, noleggio, informatica, ricerca, altre attività professionali ed imprenditoriali	125,2	134,6	124,0	131,1	140,2
Altre attività di servizi	*329,6*	*351,2*	*344,6*	*321,1*	*298,9*
Pubblica amministrazione e difesa; assicurazione sociale obbligatoria	280,5	291,9	292,7	253,9	233,9
Istruzione	11,0	14,1	13,8	9,1	8,3
Sanità e altri servizi sociali	11,8	14,6	9,8	15,8	23,2
Altri servizi pubblici, sociali e personali	26,3	30,6	28,3	42,3	33,5
Servizi domestici presso famiglie e convivenze	0,0	0,0	0,0	0,0	0,0
Totale	832,4	857,7	877,9	885,2	912,1

ATTIVITA' ECONOMICHE	Italia				
	2001	2002	2003	2004	2005
Agricoltura, silvicoltura e pesca	9.657,0	10.558,9	11.144,1	12.248,7	12.124,3
Agricoltura, caccia e silvicoltura	*9.306,1*	*10.118,2*	*10.776,1*	*11.872,2*	*11.811,2*
Pesca, piscicoltura e servizi connessi	*350,9*	*440,8*	*367,9*	*376,4*	*313,1*
Industria	80.949,6	84.030,5	80.941,9	80.319,7	80.646,0
Industria in senso stretto	*69.911,4*	*72.347,5*	*70.046,5*	*70.528,6*	*69.960,7*
Estrazione di minerali	1.162,0	1.226,4	1.618,5	2.575,4	2.646,9
Industria manifatturiera	59.284,4	60.586,2	56.572,9	57.182,9	56.044,0
- Industrie alimentari, delle bevande e del tabacco	*6.031,3*	*6.082,1*	*5.876,9*	*6.740,2*	*6.245,5*
- Industrie tessili e dell'abbigliamento	*4.475,0*	*4.355,9*	*3.960,4*	*3.411,1*	*3.321,1*
- Industrie conciarie, fabbricazione di prodotti in cuoio, pelle e similari	*1.007,6*	*1.228,1*	*908,5*	*967,2*	*786,5*
- Fabbricazione della pasta-carta, della carta e dei prodotti di carta; stampa ed editoria	*4.303,5*	*4.104,2*	*3.902,7*	*3.760,2*	*3.739,7*
- Cokerie, raffinerie, chimiche, farmaceutiche	*6.106,1*	*6.002,0*	*6.067,9*	*5.648,7*	*6.219,7*
- Fabbricazione di prodotti della lavorazione di minerali non metalliferi	*3.507,4*	*4.451,4*	*4.544,0*	*4.278,8*	*3.742,3*
- Produzione di metallo e fabbricazione di prodotti in metallo	*11.087,3*	*11.391,2*	*9.961,0*	*10.109,4*	*9.071,9*
- Fabbricazione di macchine ed apparecchi meccanici, elettrici ed ottici; mezzi di trasporto	*15.767,5*	*15.624,4*	*14.596,3*	*16.243,9*	*16.678,3*
- Industria del legno, della gomma, della plastica e altre manifatturiere	*6.998,8*	*7.346,9*	*6.755,1*	*6.023,3*	*6.239,1*
Produzione e distribuzione di energia elettrica, di gas, di vapore e acqua	9.465,1	10.534,8	11.855,2	10.770,2	11.269,8
Costruzioni	*11.038,2*	*11.683,1*	*10.895,3*	*9.791,1*	*10.685,3*
Servizi	163.172,7	176.300,4	179.691,1	192.898,5	203.118,2
Commercio, riparazioni, alberghi e ristoranti, trasporti e comunicazioni	*55.981,5*	*62.356,7*	*63.162,0*	*69.217,0*	*70.418,3*
Commercio all'ingrosso e al dettaglio; riparazione di autoveicoli, motocicli e di beni personali e per la casa	20.122,6	23.511,8	21.723,0	23.507,0	23.640,5
Alberghi e ristoranti	6.815,3	6.535,3	7.067,1	7.833,8	8.498,8
Trasporti, magazzinaggio e comunicazioni	29.043,6	32.309,6	34.371,9	37.876,2	38.278,9
Intermediazione monetaria e finanziaria; attività immobiliari ed imprenditoriali	*72.268,0*	*77.215,1*	*79.694,9*	*84.250,1*	*93.438,0*
Intermediazione monetaria e finanziaria	5.237,3	5.719,4	5.184,8	5.443,6	5.489,8
Attività immobiliari, noleggio, informatica, ricerca, altre attività professionali ed imprenditoriali	67.030,7	71.495,7	74.510,1	78.806,5	87.948,2
Altre attività di servizi	*34.923,2*	*36.728,6*	*36.834,2*	*39.431,3*	*39.261,9*
Pubblica amministrazione e difesa; assicurazione sociale obbligatoria	19.598,1	20.800,3	22.347,4	24.159,3	23.455,9
Istruzione	2.193,6	2.692,0	2.012,2	1.973,4	1.941,8
Sanità e altri servizi sociali	4.789,4	4.687,7	4.731,0	4.993,6	5.724,3
Altri servizi pubblici, sociali e personali	8.342,1	8.548,6	7.743,7	8.305,0	8.139,9
Servizi domestici presso famiglie e convivenze	0,0	0,0	0,0	0,0	0,0
Totale	253.779,3	270.889,9	271.777,1	285.466,8	295.888,6

Fonte: ISTAT - Conti economici regionali anni 2000-2007-sito internet www.istat.it

Tavola 10.34
Valori medi dei principali aggregati per area geografica - Valori a prezzi correnti *(dati in euro)*
Valle d'Aosta e aree geografiche - Anni 2002-2007

ANNI AREE GEOGRAFICHE	Popolazione residente (media annua) (a)	Unità di lavoro totali (a)	Unità di lavoro dipendenti (a)	Prodotto Interno Lordo ai prezzi di mercato per abitante	Prodotto Interno Lordo ai prezzi di mercato per unità di lavoro	Consumi finali interni per abitante	Redditi da lavoro dipendente per unità di lavoro dipendente
2002	120,2	61,8	41,0	29.185,0	56.764,3	27.831,1	31.712,2
2003	121,5	62,1	40,8	30.162,9	59.014,3	28.318,5	32.600,5
2004	122,5	61,6	40,1	31.401,4	62.446,1	29.781,2	33.728,2
2005	123,4	60,4	39,7	31.693,6	64.751,6	30.013,8	35.065,5
2006	124,4	61,3	39,9	32.775,9	66.514,3	31.143,9	35.939,8
ANNO 2007							
Valle d'Aosta/Vallée d'Aoste	125,4	62,4	40,2	33.827,6	67.980,4	....	37.041,8
ITALIA	**59.375,3**	**25.070,6**	**17.945,2**	**25.861,6**	**61.248,6**	**....**	**35.131,4**
Nord	**26.975,9**	**12.945,6**	**9.253,9**	**31.044,9**	**64.691,0**	**....**	**36.240,2**
Centro	**11.608,1**	**5.283,9**	**3.765,2**	**28.573,5**	**62.772,5**	**....**	**36.178,3**
Mezzogiorno	**20.791,3**	**6.830,0**	**4.915,0**	**17.551,6**	**53.429,0**	**....**	**32.185,6**

Fonte: ISTAT - Conti economici regionali - anni 2000-2007 - sito internet www.istat.it
(a) = in migliaia

Agricoltura

Produzione di miele stimata in Valle d'Aosta *(valori in kg)* Anni 2002-2008

Fonte: RAVA - Ufficio Apicoltura
Assessorato Agricoltura e Risorse Naturali della Regione Valle d'Aosta

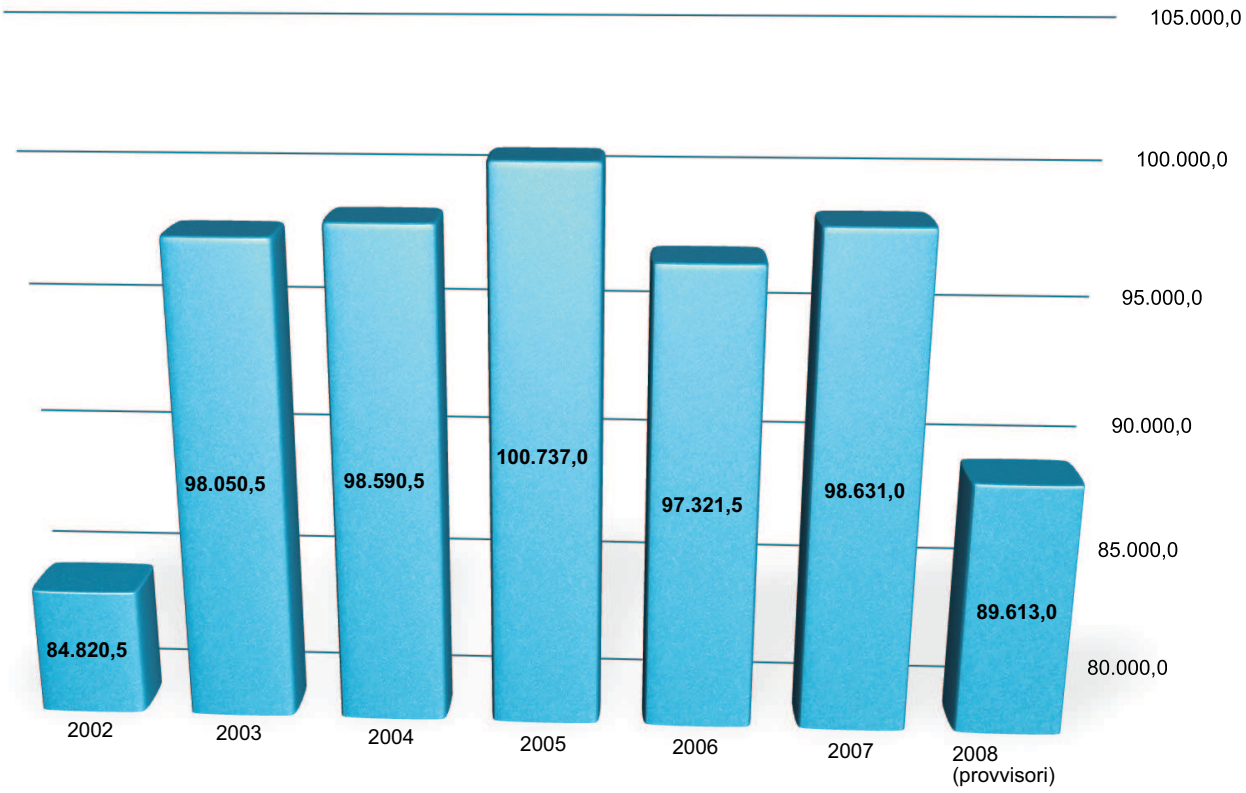

Tavola 11.1
Consistenza del bestiame per specie al 1° gennaio 2009 - Valle d'Aosta

Specie di bestiame	Capi		
Bovini	**totale**	**37.253**	
		di cui vacche da latte	*17.651 **
Suini	**totale**	**116**	
		di cui da ingrasso	*116***
		di cui da riproduzione	-
Ovini	**totale**	**3.285**	
		di cui pecore	*1.357*
Caprini	**totale**	**5.401**	
		di cui capre	*2.354*
Equini	**totale**	**700**	
		cavalli	630
		asini, muli bardotti	70

Fonte: RAVA - Anagrafe regionale del bestiame e delle aziende di allevamento di cui alla L.R. 17/1993
** superiori ai tre anni*
*** ricavato come differenza tra ingressi e uscite registrate*

Tavola 11.2
Permessi rilasciati dal Consorzio Pesca - Valle d'Aosta - Anni 2002-2008

TESSERE	2002	2003	2004	2005	2006	2007	2008
Tessere socio ordinario	1.172	1.133	1.152	1.129	1.089	1.060	1.022
Tessere socio anziano	235	245	274	296	304	335	349
Tessere socio pierino	92	103	114	120	99	101	97
Tessere socio aggregato	136	126	145	138	132	150	160
Tessere socio aggregato pierino	2	2	6	10	6	6	5
Tessere NO KILL	34	43	39	50	40	50	55
Permessi mensili	137	136	105	94	72	70	63
Permessi settimanali	262	288	225	210	170	140	87
Giornalieri NO KILL	72	117	115	156	126	177	125
Giornalieri con catture	514	937	902	909	866	851	782

Fonte: Consorzio regionale per la tutela, l'incremento e l'esercizio della pesca
TESSERE DI SOCIO ORDINARIO: Vengono rilasciate dall'Ufficio del Consorzio Pesca con sede in Aosta e dalle Sezioni competenti per territorio, unicamente ai residenti in Valle d'Aosta in possesso di regolare licenza di pesca. Tali tessere danno diritto a 60 giornate di pesca
TESSERE SOCIO ANZIANO: Vengono rilasciate a tutti coloro che nell'anno relativo al tesseramento compiono i 66 anni.
TESSERE SOCIO PIERINO: Vengono rilasciate a tutti coloro che nell'anno relativo al tesseramento non hanno ancora compiuto i 18 anni.
TESSERE DI SOCIO AGGREGATO: Vengono rilasciate ai non residenti in Valle d'Aosta, in possesso di regolare licenza di pesca, a cura dell'Ufficio del Consorzio Regionale Pesca. Tali tessere danno diritto a 60 giornate di pesca
TESSERE NO KILL: Vengono rilasciate dall'Ufficio del Consorzio Pesca a chi è in possesso di regolare licenza di pesca. Tali tessere sono valide per pescare nelle acque libere, con obbligo di rilascio del pescato, e danno diritto a 60 giornate di pesca.
PERMESSI SETTIMANALI: Vengono rilasciati dall'Ufficio del Consorzio Regionale Pesca con sede in Aosta e in loco, da appositi incaricati (A.P.T., Pro-loco, Ristoranti, Bar, ecc.).Sono valevoli per 4 giornate di pesca da utilizzare nell'arco di 7 giorni.
PERMESSI MENSILI: Vengono rilasciati dall'Ufficio del Consorzio Regionale Pesca con sede in Aosta e in loco, da appositi incaricati (A.P.T., Pro-loco, Ristoranti, Bar, ecc.).Sono valevoli per 10 giornate di pesca da utilizzare entro il periodo di 30 giorni dalla data del rilascio.
PERMESSI GIORNALIERI NO KILL: Vengono rilasciati dall'Ufficio del Consorzio Regionale Pesca, con sede in Aosta e in loco, da appositi incaricati (A.P.T., Pro-loco, Ristoranti, Bar, ecc.). Tali permessi consentono di pescare esclusivamente nelle zone di rilascio del pescato.
PERMESSI GIORNALIERI CON CATTURE PER ACQUE LIBERE:_Vengono rilasciati dall'Ufficio del Consorzio Regionale Pesca e in loco, da appositi incaricati (A.P.T., Pro-loco, Ristoranti, Bar, ecc.) Tali permessi consentono di pescare nelle acque libere e sono validi per n. 8 catture.

Tavola 11.3
Cacciatori tesserati per tipo di specialità - Valle d'Aosta - Anni 2004-2008

ANNI	n. tesserati *(a)*	*di cui*		
		specialità A	*specialità B*	*specialità C*
2004	1.584	*1.259*	*200*	*125*
2005	1.607	*1.290*	*186*	*131*
2006	1.580	*1.278*	*176*	*126*
2007	1.569	*1.276*	*176*	*117*
2008	1.509	*1.243*	*158*	*108*

Fonte: Comitato Regionale per la gestione venatoria
(a) nel numero dei tesserati sono inclusi i non residenti iscritti al Comitato
Specialità A: Ungulati (camoscio - cervo - capriolo - cinghiale)
Specialità B: Lagomorfi (lepre - lepre variabile - lepre europea)
Specialità C: Galliformi (gallo forcello - pernice bianca - coturnice)

Tavola 11.4
Patrimonio apistico e produzione - Valle d'Aosta - Anni 2002-2008

ANNI	Numero apicoltori	Numero alveari	Produzione miele stimata *(a)* in Kg
2002	492	6.283	84.820,5
2003	493	7.263	98.050,5
2004	479	7.303	98.590,5
2005	493	7.462	100.737,0
2006	476	7.209	97.321,5
2007	513	7.306	98.631,0
2008 *	392	6.638	89.613,0

Fonte: RAVA - Ufficio Apicoltura - Assessorato Agricoltura e Risorse Naturali della Regione Valle d'Aosta
(a) relativamente alla produzione di miele si stimano 12/15 Kg per alveare
* Dati del censimento 2008 provvisori come segnalato dall'Ass. Consorzio Apistico Vda

Tavola 11.5
Macchine agricole acquistate con l'erogazione di contributo da parte della Regione Valle d'Aosta - Anni 2003-2008

ANNI	Trattori	Motofalciatrici	Motocoltivatori	Altre macchine	Totale contributi erogati
	Importo contributo erogato in euro	Importo contributo erogato in euro	Importo contributo erogato in euro	Importo contributo erogato in euro	
2003	700.793,00	84.410,00	16.949,00	570.070,00	1.372.222,00
2004	650.721,00	40.482,00	1.650,00	513.712,00	1.206.565,00
2005	438.068,28	48.113,88	4.550,00	375.503,85	866.236,01
2006	510.392,00	54.473,00	6.236,00	415.508,00	986.609,00
2007	664.862,00	58.339,00	4.509,00	843.806,00	1.571.516,00
2008	913.966,60	48.677,39	14.630,10	982.329,05	1.959.603,14

Fonte: RAVA - Ufficio servizi zootecnici dell'Assessorato regionale Agricoltura e risorse Naturali

Tavola 11.6
Aziende con allevamenti per specie di bestiame per regione e aree geografiche - Anno 2007

REGIONI AREE GEOGRAFICHE	Aziende con allevamenti	Aziende									
		Bovini e bufalini	Bovini	Vacche da latte	Bufalini	Suini	Ovini	Caprini	Equini	Conigli	Allevamenti avicoli
VALORI ASSOLUTI											
Piemonte	28.273	23.518	23.516	7.281	7	2.429	2.303	3.418	2.370	1.392	2.202
Valle d'Aosta/Vallée d'Aoste	**1.894**	**1.585**	**1.585**	**1.498**	**-**	**16**	**347**	**284**	**53**	**11**	**84**
Lombardia	22.367	15.555	15.480	8.728	102	4.341	2.571	3.175	3.647	1.191	3.177
Trentino-Alto Adige	13.202	10.482	10.482	8.999	1	3.288	2.276	2.339	1.513	265	1.201
Bolzano-Bozen	*11.102*	*9.494*	*9.494*	*8.159*	*1*	*3.071*	*2.010*	*1.816*	*1.182*	*133*	*863*
Trento	*2.100*	*988*	*988*	*840*	-	*217*	*266*	*523*	*331*	*132*	*338*
Veneto	24.454	16.009	16.007	6.091	283	3.634	1.642	1.207	2.429	1.907	4.015
Friuli-Venezia Giulia	4.850	1.541	1.539	1.174	25	1.477	83	207	280	117	332
Liguria	3.982	1.642	1.642	525	7	244	1.092	532	949	842	1.612
Emilia-Romagna	13.504	8.525	8.522	5.133	13	1.541	1.315	908	3.161	288	702
Toscana	13.354	4.395	4.392	695	8	2.010	4.918	607	2.163	1.680	2.572
Umbria	9.617	3.132	3.132	298	-	4.028	2.734	667	1.245	1.921	1.635
Marche	11.071	2.940	2.940	183	-	7.100	1.877	342	383	1.762	3.023
Lazio	26.779	9.876	9.256	2.351	800	6.769	7.989	1.587	3.535	3.825	9.838
Abruzzo	17.957	5.588	5.588	1.634	11	10.231	6.590	1.710	1.362	2.450	5.328
Molise	6.052	2.981	2.976	1.750	11	3.943	2.510	610	534	60	129
Campania	35.020	11.953	10.971	6.792	1.300	14.571	6.248	3.675	1.448	6.338	19.166
Puglia	4.587	3.018	3.010	2.641	12	759	1.918	826	691	921	1.821
Basilicata	14.025	3.166	3.156	1.178	93	6.095	7.426	3.562	1.280	2.601	8.552
Calabria	23.812	5.496	5.496	792	1	18.391	3.699	3.503	1.839	2.050	7.539
Sicilia	12.556	7.387	7.387	1.341	12	821	4.963	1.088	1.930	63	687
Sardegna	22.113	8.200	8.200	1.546	-	9.264	12.880	3.171	3.333	523	1.666
ITALIA	**309.468**	**146.993**	**145.282**	**60.627**	**2.685**	**100.952**	**75.383**	**33.420**	**34.146**	**30.209**	**75.280**
Nord	**112.526**	**78.857**	**78.773**	**39.429**	**438**	**16.970**	**11.629**	**12.070**	**14.402**	**6.013**	**13.325**
Centro	**60.821**	**20.343**	**19.720**	**3.527**	**808**	**19.907**	**17.518**	**3.203**	**7.326**	**9.188**	**17.068**
Mezzogiorno	**136.122**	**47.789**	**46.784**	**17.674**	**1.440**	**64.075**	**46.234**	**18.145**	**12.417**	**15.006**	**44.888**
COMPOSIZIONE PERCENTUALE											
Piemonte	9,1	16,0	16,2	12,0	0,3	2,4	3,1	10,2	6,9	4,6	2,9
Valle d'Aosta/Vallée d'Aoste	**0,6**	**1,1**	**1,1**	**2,5**	**0,0**	**0,0**	**0,5**	**0,8**	**0,2**	**0,0**	**0,1**
Lombardia	7,2	10,6	10,7	14,4	3,8	4,3	3,4	9,5	10,7	3,9	4,2
Trentino-Alto Adige	4,3	7,1	7,2	14,8	0,0	3,3	3,0	7,0	4,4	0,9	1,6
Bolzano-Bozen	*3,6*	*6,5*	*6,5*	*13,5*	*0,0*	*3,0*	*2,7*	*5,4*	*3,5*	*0,4*	*1,1*
Trento	*0,7*	*0,7*	*0,7*	*1,4*	*0,0*	*0,2*	*0,4*	*1,6*	*1,0*	*0,4*	*0,4*
Veneto	7,9	10,9	11,0	10,0	10,5	3,6	2,2	3,6	7,1	6,3	5,3
Friuli-Venezia Giulia	1,6	1,0	1,1	1,9	0,9	1,5	0,1	0,6	0,8	0,4	0,4
Liguria	1,3	1,1	1,1	0,9	0,3	0,2	1,4	1,6	2,8	2,8	2,1
Emilia-Romagna	4,4	5,8	5,9	8,5	0,5	1,5	1,7	2,7	9,3	1,0	0,9
Toscana	4,3	3,0	3,0	1,1	0,3	2,0	6,5	1,8	6,3	5,6	3,4
Umbria	3,1	2,1	2,2	0,5	0,0	4,0	3,6	2,0	3,6	6,4	2,2
Marche	3,6	2,0	2,0	0,3	0,0	7,0	2,5	1,0	1,1	5,8	4,0
Lazio	8,7	6,7	6,4	3,9	29,8	6,7	10,6	4,7	10,4	12,7	13,1
Abruzzo	5,8	3,8	3,8	2,7	0,4	10,1	8,7	5,1	4,0	8,1	7,1
Molise	2,0	2,0	2,0	2,9	0,4	3,9	3,3	1,8	1,6	0,2	0,2
Campania	11,3	8,1	7,6	11,2	48,4	14,4	8,3	11,0	4,2	21,0	25,5
Puglia	1,5	2,1	2,1	4,4	0,4	0,8	2,5	2,5	2,0	3,0	2,4
Basilicata	4,5	2,2	2,2	1,9	3,5	6,0	9,9	10,7	3,7	8,6	11,4
Calabria	7,7	3,7	3,8	1,3	0,0	18,2	4,9	10,5	5,4	6,8	10,0
Sicilia	4,1	5,0	5,1	2,2	0,4	0,8	6,6	3,3	5,7	0,2	0,9
Sardegna	7,1	5,6	5,6	2,6	0,0	9,2	17,1	9,5	9,8	1,7	2,2
ITALIA	**100,0**	**100,0**	**100,0**	**100,0**	**100,0**	**100,0**	**100,0**	**100,0**	**100,0**	**100,0**	**100,0**
Nord	**36,4**	**53,6**	**54,2**	**65,0**	**16,3**	**16,8**	**15,4**	**36,1**	**42,2**	**19,9**	**17,7**
Centro	**19,7**	**13,8**	**13,6**	**5,8**	**30,1**	**19,7**	**23,2**	**9,6**	**21,5**	**30,4**	**22,7**
Mezzogiorno	**44,0**	**32,5**	**32,2**	**29,2**	**53,6**	**63,5**	**61,3**	**54,3**	**36,4**	**49,7**	**59,6**

Fonte: Istat - Struttura e produzioni delle aziende agricole 2007 - Statistiche in breve

Tavola 11.10
Aziende con attività connesse all'agricoltura per tipo di attività, regione e aree geografiche - Anno 2007

REGIONI AREE GEOGRAFICHE	Aziende in complesso con attività connesse	ATTIVITA' CONNESSE ALL'AGRICOLTURA				Aziende in complesso con attività connesse	ATTIVITA' CONNESSE ALL'AGRICOLTURA			
		Agriturismo	Trasformazione prodotti vegetali	Trasformazione prodotti animali	Altre attività		Agriturismo	Trasformazione prodotti vegetali	Trasformazione prodotti animali	Altre attività
	VALORI ASSOLUTI					COMPOSIZIONE PERCENTUALE				
Piemonte	13.359	847	9.987	2.486	1.734	11,1	4,7	14,0	12,5	7,0
Valle d'Aosta/Vallée d'Aoste	**855**	**44**	**459**	**477**	**13**	**0,7**	**0,2**	**0,6**	**2,4**	**0,1**
Lombardia	7.974	1.031	2.294	3.856	2.255	6,6	5,8	3,2	19,4	9,1
Trentino-Alto Adige	6.182	3.186	1.247	984	1.571	5,1	17,8	1,7	5,0	6,3
Bolzano-Bozen	*4.361*	*2.918*	*423*	*778*	*749*	*3,6*	*16,3*	*0,6*	*3,9*	*3,0*
Trento	*1.821*	*268*	*824*	*206*	*822*	*1,5*	*1,5*	*1,2*	*1,0*	*3,3*
Veneto	8.774	1.232	5.399	653	2.305	7,3	6,9	7,5	3,3	9,3
Friuli-Venezia Giulia	3.291	443	2.141	458	1.130	2,7	2,5	3,0	2,3	4,6
Liguria	396	252	91	50	25	0,3	1,4	0,1	0,3	0,1
Emilia-Romagna	6.386	809	3.784	409	1.855	5,3	4,5	5,3	2,1	7,5
Toscana	16.084	3.987	11.209	1.442	1.757	13,3	22,3	15,7	7,3	7,1
Umbria	4.835	1.203	3.243	171	449	4,0	6,7	4,5	0,9	1,8
Marche	4.403	972	2.705	360	635	3,6	5,4	3,8	1,8	2,6
Lazio	1.102	477	437	175	213	0,9	2,7	0,6	0,9	0,9
Abruzzo	1.493	468	605	442	112	1,2	2,6	0,8	2,2	0,5
Molise	685	51	353	120	185	0,6	0,3	0,5	0,6	0,7
Campania	14.917	818	11.360	3.287	1.360	12,4	4,6	15,9	16,6	5,5
Puglia	1.712	201	791	567	196	1,4	1,1	1,1	2,9	0,8
Basilicata	2.502	242	1.431	465	1.252	2,1	1,4	2,0	2,3	5,1
Calabria	9.459	506	1.794	353	6.886	7,8	2,8	2,5	1,8	27,8
Sicilia	1.328	432	502	402	230	1,1	2,4	0,7	2,0	0,9
Sardegna	15.039	692	11.701	2.671	612	12,5	3,9	16,4	13,5	2,5
ITALIA	**120.775**	**17.893**	**71.534**	**19.827**	**24.775**	**100,0**	**100,0**	**100,0**	**100,0**	**100,0**
Nord	**47.217**	**7.844**	**25.402**	**9.373**	**10.888**	**39,1**	**43,8**	**35,5**	**47,3**	**43,9**
Centro	**26.424**	**6.639**	**17.594**	**2.148**	**3.054**	**21,9**	**37,1**	**24,6**	**10,8**	**12,3**
Mezzogiorno	**47.135**	**3.410**	**28.537**	**8.307**	**10.833**	**39,0**	**19,1**	**39,9**	**41,9**	**43,7**

Fonte: Istat - Struttura e produzioni delle aziende agricole 2007 - Statistiche in breve

Tavola 11.12

Aziende e relativa superficie investita per forma di utilizzazione dei terreni per regione e aree geografiche *(superficie in ettari)* **- Anno 2007**

REGIONI AREE GEOGRAFICHE	SUPERFICIE AGRICOLA UTILIZZATA				Boschi e alboricoltura da legno	Superficie agricola non utilizzata e altra superficie	Superficie totale
	Seminativi *(a)*	Coltivazioni permanenti	Prati permanenti e pascoli	Totale			
	VALORI ASSOLUTI - AZIENDE						
Piemonte	60.709	37.372	40.625	75.330	43.334	65.777	75.417
Valle d'Aosta/Vallée d'Aoste	**2.633**	**2.182**	**3.471**	**3.860**	**3.088**	**3.160**	**3.860**
Lombardia	41.900	15.717	22.288	57.342	19.451	43.750	57.474
Trentino-Alto Adige	21.748	25.094	22.931	41.613	25.541	27.371	41.620
Bolzano-Bozen	*14.090*	*10.977*	*13.687*	*20.856*	*12.694*	*19.168*	*20.857*
Trento	*7.658*	*14.117*	*9.244*	*20.757*	*12.847*	*8.203*	*20.763*
Veneto	115.307	61.407	36.153	144.473	25.442	134.316	144.599
Friuli-Venezia Giulia	22.109	9.649	5.938	24.191	10.137	20.710	24.196
Liguria	17.074	13.431	6.047	20.684	11.379	12.560	20.684
Emilia-Romagna	67.084	40.638	16.595	81.832	21.940	81.085	81.868
Toscana	60.260	62.157	20.269	78.897	37.481	69.983	78.902
Umbria	32.955	27.079	11.909	38.201	16.009	27.937	38.205
Marche	46.730	31.909	7.397	49.129	18.019	46.410	49.135
Lazio	65.506	77.291	33.129	102.572	24.279	82.537	102.578
Abruzzo	47.986	49.110	6.242	60.064	17.692	52.112	60.070
Molise	19.779	18.264	4.003	23.509	9.619	16.281	23.511
Campania	110.529	123.220	21.475	151.760	38.795	118.131	151.788
Puglia	99.754	215.772	3.978	245.348	5.827	125.734	245.374
Basilicata	46.241	38.109	18.991	57.277	14.552	39.013	57.282
Calabria	70.567	101.359	15.999	119.038	21.725	87.052	119.127
Sicilia	120.681	182.721	28.848	236.431	8.922	166.917	236.771
Sardegna	41.655	45.749	25.388	66.215	20.723	53.574	66.296
ITALIA	**1.111.204**	**1.178.228**	**351.677**	**1.677.765**	**393.956**	**1.274.410**	**1.678.756**
Nord	**348.564**	**205.490**	**154.048**	**449.325**	**160.312**	**388.729**	**449.718**
Centro	**205.451**	**198.436**	**72.704**	**268.799**	**95.788**	**226.867**	**268.820**
Mezzogiorno	**557.192**	**774.304**	**124.924**	**959.642**	**137.855**	**658.814**	**960.219**
	VALORI ASSOLUTI - SUPERFICIE INVESTITA						
Piemonte	499.666,39	92.468,10	448.050,03	1.040.184,52	289.180,82	74.527,30	1.403.892,65
Valle d'Aosta/Vallée d'Aoste	**262,86**	**914,38**	**66.700,59**	**67.877,83**	**15.855,93**	**64.006,82**	**147.740,58**
Lombardia	694.863,25	35.303,58	265.156,03	995.322,86	176.087,52	87.060,86	1.258.471,24
Trentino-Alto Adige	8.615,26	45.349,66	345.174,85	399.139,77	532.023,09	51.842,33	983.005,19
Bolzano-Bozen	*4.664,07*	*24.358,59*	*228.987,73*	*258.010,39*	*251.569,47*	*40.385,84*	*549.965,70*
Trento	*3.951,19*	*20.991,07*	*116.187,12*	*141.129,38*	*280.453,62*	*11.456,49*	*433.039,49*
Veneto	561.696,97	106.921,65	151.582,74	820.201,36	170.597,49	130.587,32	1.121.386,17
Friuli-Venezia Giulia	164.183,12	24.485,42	39.394,52	228.063,06	104.288,60	29.516,18	361.867,84
Liguria	7.644,97	15.552,58	26.210,79	49.408,34	72.953,70	12.703,21	135.065,24
Emilia-Romagna	812.680,90	132.284,38	107.619,79	1.052.585,06	161.131,68	126.937,21	1.340.653,95
Toscana	508.393,17	170.537,98	127.496,67	806.427,82	537.715,02	114.158,17	1.458.301,01
Umbria	220.902,33	41.081,01	77.420,84	339.404,18	217.766,18	27.973,44	585.143,80
Marche	388.860,93	33.904,09	73.651,78	496.416,80	112.665,92	62.397,87	671.480,59
Lazio	323.265,26	136.576,00	214.170,09	674.011,36	209.580,93	56.854,90	940.447,19
Abruzzo	176.661,29	77.620,50	179.731,42	434.013,22	172.261,46	50.997,54	657.272,21
Molise	140.890,19	21.676,62	37.690,10	200.256,90	45.683,92	19.522,30	265.463,12
Campania	298.128,72	152.435,69	112.315,70	562.880,11	168.029,17	46.583,44	777.492,72
Puglia	638.997,63	489.785,14	68.596,87	1.197.379,64	75.988,92	44.075,25	1.317.443,81
Basilicata	340.874,57	49.967,37	151.414,34	542.256,28	123.978,44	49.549,43	715.784,15
Calabria	183.072,50	210.532,90	120.441,97	514.047,36	196.296,51	47.599,24	757.943,12
Sicilia	618.912,00	407.497,25	225.441,30	1.251.850,56	79.477,52	83.904,58	1.415.232,65
Sardegna	380.684,29	78.289,67	613.495,26	1.072.469,22	352.079,93	102.908,07	1.527.457,21
ITALIA	**6.969.256,58**	**2.323.183,97**	**3.451.755,68**	**12.744.196,23**	**3.813.642,75**	**1.283.705,46**	**17.841.544,45**
Nord	**2.749.613,72**	**453.279,75**	**1.449.889,34**	**4.652.782,80**	**1.522.118,83**	**577.181,23**	**6.752.082,86**
Centro	**1.441.421,69**	**382.099,08**	**492.739,38**	**2.316.260,16**	**1.077.728,05**	**261.384,38**	**3.655.372,59**
Mezzogiorno	**2.778.221,19**	**1.487.805,14**	**1.509.126,96**	**5.775.153,29**	**1.213.795,87**	**445.139,85**	**7.434.088,99**

Fonte: Istat - Struttura e produzioni delle aziende agricole 2007 - Statistiche in breve
(a) Compresi gli orti familiari

Tavola 11.15
Bestiame macellato per specie, regione e aree geografiche *(capi in migliaia; peso morto in quintali)* **- Anno 2006**

ANNI REGIONI AREE GEOGRAFICHE	Bovini e bufalini		Suini		Ovini e caprini		Equini	
	Capi	Peso morto	Capi	Peso morto	Capi	Peso morto	Capi	Peso morto
2002	4.340	11.347.556	13.267	15.367.130	6.935	628.577	199	456.551
2003	4.216	11.282.205	13.573	15.886.631	6.719	615.752	188	440.934
2004	4.210	11.482.787	13.583	15.898.896	7.027	628.465	201	484.048
2005	4.106	11.080.621	13.010	15.147.470	6.848	615.510	137	333.418
2006 - PER REGIONE								
Piemonte	635	1.889.990	809	1.021.598	49	4.664	12	28.958
Valle d'Aosta/Vallée d'Aoste	**9**	**19.108**	**....**	**287**	**3**	**360**	**....**	**3**
Lombardia	860	2.231.318	4.923	6.007.874	40	4.668	18	53.515
Trentino-Alto Adige	23	53.051	39	40.641	25	2.776	1	1.205
Bolzano/Bozen	*17*	*38.155*	*9*	*6.410*	*21*	*2.364*	....	*738*
Trento	*6*	*14.896*	*30*	*34.231*	*4*	*412*	....	*467*
Veneto	980	2.728.080	466	544.793	17	1.685	21	57.479
Friuli-Venezia Giulia	25	73.162	113	129.234	2	242	1	3.045
Liguria	16	34.611	1	858	7	553	1	1.226
Emilia-Romagna	695	1.964.868	3.788	4.837.001	16	1.949	12	35.989
Toscana	81	218.513	272	298.264	436	39.155	1	2.880
Umbria	38	122.999	378	451.137	143	14.071	1	1.510
Marche	46	143.756	190	236.838	132	11.981	1	1.300
Lazio	77	191.022	495	592.653	1.597	145.698	5	13.266
Abruzzo	40	107.512	419	434.763	518	64.794	1	1.614
Molise	17	40.785	32	31.180	127	12.296	....	397
Campania	186	490.587	347	347.937	499	42.965	1	3.396
Puglia	53	122.220	101	96.810	802	73.973	78	168.273
Basilicata	20	46.318	41	35.987	260	22.549	1	2.849
Calabria	71	181.688	144	120.652	236	19.691	1	1.630
Sicilia	116	287.476	175	128.812	301	30.589	7	15.930
Sardegna	61	155.916	647	235.110	1.688	119.715	5	17.346
ITALIA	**4.049**	**11.102.980**	**13.380**	**15.592.429**	**6.898**	**614.374**	**167**	**411.811**
Nord	**3.243**	**8.994.188**	**10.139**	**12.582.286**	**159**	**16.897**	**65**	**181.420**
Centro	**242**	**676.290**	**1.335**	**1.578.892**	**2.308**	**210.905**	**8**	**18.956**
Mezzogiorno	**564**	**1.432.502**	**1.906**	**1.431.251**	**4.431**	**386.572**	**94**	**211.435**

Fonte: Istat - Statistica mensile del bestiame macellato - A.S.I.

Tavola 11.17
Produttori e trasformatori di formaggi DOP per regione e aree geografiche - Anno 2007

REGIONI AREE GEOGRAFICHE	Aziende agricole *(1) (2)*		Trasformatori *(1) (3)*		
	Numero	Allevamenti	Totale	*di cui*	
				caseificatori	*stagionatori*
Piemonte	1.053	1.057	155	*113*	*152*
Valle d'Aosta/Vallée d'Aoste	**1.152**	**1.163**	**194**	***193***	***194***
Lombardia	6.364	6.974	474	*343*	*409*
Trentino-Alto Adige	1.403	1.558	33	*31*	*33*
Bolzano-Bozen	*538*	*541*	*2*	*2*	*2*
Trento	*865*	*1.017*	*31*	*29*	*31*
Veneto	4.283	5.110	133	*100*	*133*
Friuli-Venezia Giulia	*749*	*750*	41	*29*	*41*
Emilia-Romagna	3.981	4.037	532	*420*	*139*
Toscana	1.018	1.024	19	*17*	*19*
Umbria	4	4	-	-	-
Marche	52	52	3	*3*	*3*
Lazio	810	815	15	*15*	*15*
Molise	*36*	*36*	6	*6*	*6*
Campania	1.245	1.283	120	*120*	*120*
Puglia	124	127	12	*12*	*12*
Basilicata	*22*	*22*	6	*6*	*4*
Calabria	*29*	*29*	4	*4*	*4*
Sicilia	58	58	62	*52*	*26*
Sardegna	*10.928*	*11.170*	142	*128*	*142*
ITALIA	**33.311**	**35.269**	**1.951**	***1.592***	***1.452***
Nord	**18.985**	**20.649**	**1.562**	***1.229***	***1.101***
Nord-ovest	***8.569***	***9.194***	***823***	***649***	***755***
Nord-est	***10.416***	***11.455***	***739***	***580***	***346***
Centro	**1.884**	**1.895**	**37**	***35***	***37***
Mezzogiorno	**12.442**	**12.725**	**352**	***328***	***314***
Sud	***1.456***	***1.497***	***148***	***148***	***146***
Isole	***10.986***	***11.228***	***204***	***180***	***168***

Fonte: Istat - Dati annuali sui prodotti di qualità DOP e IGP anno 2007
(1) - Le aziende agricole e i trasformatori sono ripartiti per regione ove è ubicato l'allevamento e/o l'impianto di trasformazione.
(2) - Una azienda agricola può condurre uno o più allevamenti.
(3) - Un trasformatore può svolgere sia una sola sia entrambe le attività di trasformazione.

Tavola 11.23
Sementi distribuite per regione e aree geografiche *(in quintali)* **- Anno 2007**

REGIONI AREE GEOGRAFICHE	Sementi in complesso							
	Cereali	Ortaggi	Piante industriali	Foraggere	Patata	Fiori e piante ornamentali	Altre	Totale
Piemonte	420.898,46	3.482,12	4.128,18	19.192,85	53.230,75	156,51	1.073,36	502.162,23
Valle d'Aosta/Vallée d'Aoste	**100,00**	**32,08**	**0,03**	**570,52**	**965,10**	**5,00**	**236,14**	**1.908,87**
Lombardia	473.977,78	5.247,23	13.043,49	55.983,68	24.253,80	521,66	3.172,34	576.199,98
Trentino-Alto Adige	1.013,53	450,01	0,69	2.936,63	10.627,44	63,10	106,48	15.197,88
Bolzano-Bozen	701,34	50,50	0,32	1.857,73	5.908,84	20,36	63,99	8.603,08
Trento	312,19	399,51	0,37	1.078,90	4.718,60	42,74	42,49	6.594,80
Veneto	372.035,24	6.585,25	57.753,98	30.564,11	49.789,93	397,47	1.563,21	518.689,19
Friuli-Venezia Giulia	69.115,14	1.357,96	25.499,10	7.376,57	8.437,74	160,17	1.054,65	113.001,33
Liguria	173,34	1.280,51	4,64	485,34	6.778,05	73,52	216,83	9.012,23
Emilia-Romagna	574.792,72	28.244,61	26.493,13	41.237,62	94.811,85	512,53	1.669,40	767.761,86
Toscana	316.550,54	4.257,53	1.101,21	25.693,77	21.053,35	202,21	586,54	369.445,15
Umbria	185.486,66	1.550,94	1.105,39	8.591,31	2.121,65	38,83	127,92	199.022,70
Marche	369.039,52	14.884,83	2.771,93	12.712,63	4.795,20	120,25	183,99	404.508,35
Lazio	173.700,27	5.195,70	326,03	27.705,05	19.041,70	242,70	538,87	226.750,32
Abruzzo	79.043,01	8.336,91	185,93	7.023,82	6.114,41	41,33	48,58	100.793,99
Molise	52.128,26	244,38	629,97	3.084,21	0,80	10,10	1,48	56.099,20
Campania	143.408,31	7.163,11	118,98	17.746,10	17.559,20	70,66	147,84	186.214,20
Puglia	478.201,11	4.991,20	344,97	21.284,31	20.786,85	63,38	167,15	525.838,97
Basilicata	121.131,71	334,93	15,34	10.626,17	250,70	15,47	60,91	132.435,23
Calabria	24.567,54	1.989,77	23,75	2.270,90	5.288,95	17,15	163,31	34.321,37
Sicilia	116.099,28	1.896,15	42,99	15.971,74	66.658,35	85,42	41,06	200.794,99
Sardegna	93.383,47	898,55	1.079,80	35.518,54	9.095,40	261,39	514,03	140.751,18
ITALIA	**4.064.845,89**	**98.423,77**	**134.669,53**	**346.575,87**	**421.661,22**	**3.058,85**	**11.674,09**	**5.080.909,22**
Nord	**1.912.106,21**	**46.679,77**	**126.923,24**	**158.347,32**	**248.894,66**	**1.889,96**	**9.092,41**	**2.503.933,57**
Centro	**1.044.776,99**	**25.889,00**	**5.304,56**	**74.702,76**	**47.011,90**	**603,99**	**1.437,32**	**1.199.726,52**
Mezzogiorno	**1.107.962,69**	**25.855,00**	**2.441,73**	**113.525,79**	**125.754,66**	**564,90**	**1.144,36**	**1.377.249,13**

REGIONI AREE GEOGRAFICHE	Sementi di provenienza nazionale							
	Cereali	Ortaggi	Piante industriali	Foraggere	Patata	Fiori e piante ornamentali	Altre	Totale
Piemonte	376.643,67	2.006,59	1.964,83	8.019,19	656,80	0,03	418,70	389.709,81
Valle d'Aosta/Vallée d'Aoste	**100,00**	**30,72**	**0,02**	**520,26**	**105,10**	**-**	**36,36**	**792,46**
Lombardia	431.375,50	3.319,55	5.869,90	29.109,81	3.244,10	0,16	485,54	473.404,56
Trentino-Alto Adige	715,93	364,70	0,50	2.396,18	5.526,54	-	20,00	9.023,85
Bolzano-Bozen	466,59	49,75	0,27	1.687,88	4.733,64	-	-	6.938,13
Trento	249,34	314,95	0,23	708,30	792,90	-	20,00	2.085,72
Veneto	333.069,68	2.204,34	29.440,59	19.376,87	2.387,03	0,02	53,56	386.532,09
Friuli-Venezia Giulia	56.739,75	895,42	12.030,08	4.123,94	938,94	-	24,45	74.752,58
Liguria	136,62	855,23	3,78	214,01	88,40	0,04	29,56	1.327,64
Emilia-Romagna	548.833,07	10.198,63	7.692,29	30.031,41	1.513,95	15,40	964,95	599.249,70
Toscana	310.949,35	3.536,16	400,73	19.182,10	599,20	0,15	149,85	334.817,54
Umbria	183.185,41	735,06	488,48	7.096,47	863,25	0,24	0,01	192.368,92
Marche	359.124,81	2.477,51	1.638,41	10.860,07	2.562,45	0,01	0,15	376.663,41
Lazio	168.397,98	2.980,08	128,84	18.223,46	822,20	0,05	476,93	191.029,54
Abruzzo	77.654,19	1.195,50	65,68	5.515,30	478,96	0,01	20,00	84.929,64
Molise	51.818,29	137,05	208,58	2.983,14	0,80	-	-	55.147,86
Campania	139.913,72	3.912,05	39,92	13.804,83	5.146,70	1,01	39,33	162.857,56
Puglia	476.512,68	3.283,38	221,97	15.289,27	1.177,85	0,04	72,03	496.557,22
Basilicata	119.231,84	177,74	6,19	8.178,44	0,70	-	-	127.594,91
Calabria	23.648,86	1.534,64	1,32	911,26	290,05	0,04	89,27	26.475,44
Sicilia	115.280,89	1.109,73	28,69	11.943,89	758,35	0,07	6,09	129.127,71
Sardegna	91.226,29	766,93	1.071,96	24.684,95	2.671,90	0,05	437,72	120.859,80
ITALIA	**3.864.558,53**	**41.721,01**	**61.302,76**	**232.464,85**	**29.833,27**	**17,32**	**3.324,50**	**4.233.222,24**
Nord	**1.747.614,22**	**19.875,18**	**57.001,99**	**93.791,67**	**14.460,86**	**15,65**	**2.033,12**	**1.934.792,69**
Centro	**1.021.657,55**	**9.728,81**	**2.656,46**	**55.362,10**	**4.847,10**	**0,45**	**626,94**	**1.094.879,41**
Mezzogiorno	**1.095.286,76**	**12.117,02**	**1.644,31**	**83.311,08**	**10.525,31**	**1,22**	**664,44**	**1.203.550,14**

Fonte: Istat - Sementi anno 2007

Tavola 11.32
Produzione di vino [(1)] per marchio di qualità per regione e aree geografiche *(ettolitri)* - Anno 2007

AREE GEOGRAFICHE	Vino				Variazioni % 2007/2006			
	D.O.C. e D.O.C.G.	I.G.T.	Da tavola	Totale	D.O.C. e D.O.C.G.	I.G.T.	Da tavola	Totale
Piemonte	2.276.353	0	447.593	2.723.946	-16,0	0,0	-13,8	-15,6
Valle d'Aosta/Vallée d'Aoste	**11.500**	**0**	**6.000**	**17.500**	**0,0**	**0,0**	**-29,4**	**-12,5**
Lombardia	670.701	181.578	246.785	1.099.064	4,7	0,1	-3,4	2,0
Trentino Alto Adige	1.019.845	179.730	21.820	1.221.395	13,3	-19,2	-40,5	5,4
Bolzano	313.650	24.950	17.820	356.420	2,6	2,6	2,6	2,6
Trento	706.195	154.780	4.000	864.975	18,9	-21,8	-79,2	6,6
Veneto	2.329.132	4.541.373	808.550	7.679.055	2,1	6,4	48,8	8,3
Friuli Venezia Giulia	669.450	203.881	156.159	1.029.490	2,3	2,3	-2,4	1,6
Liguria	45.078	7.957	36.019	89.054	24,0	18,8	4,8	15,1
Emilia Romagna	1.480.163	2.300.051	1.976.967	5.757.181	-1,4	-12,1	-5,6	-7,3
Toscana	1.749.601	711.084	357.891	2.818.576	2,3	-9,6	-24,7	-5,2
Umbria	307.090	399.637	291.683	998.410	-13,5	-2,0	-14,3	-9,5
Marche	272.580	362.615	121.470	756.665	-28,2	-29,6	-37,7	-30,6
Lazio	888.984	323.870	605.219	1.818.073	-15,6	1,4	-33,0	-20,1
Abruzzo	769.150	130.330	1.246.985	2.146.465	-29,8	-22,0	-33,6	-31,7
Molise	187.595	0	131.665	319.260	-15,0	0,0	-15,0	-15,0
Campania	235.045	256.206	1.161.104	1.652.355	-6,9	-8,2	-22,0	-18,2
Puglia	827.925	1.058.798	3.499.152	5.385.875	-4,0	-7,4	-31,5	-24,3
Basilicata	29.359	24.007	167.874	221.240	1,2	-3,0	-12,6	-10,0
Calabria	84.454	28.292	293.361	406.107	58,4	125,9	-29,8	-16,1
Sicilia	153.015	1.147.173	2.641.120	3.941.308	-38,7	-21,0	-31,6	-29,1
Sardegna	239.947	177.775	444.514	862.236	1,1	0,9	1,7	1,4
ITALIA	**14.246.967**	**12.034.357**	**14.661.931**	**40.943.255**	**-3,7**	**-4,5**	**-25,7**	**-13,1**
Nord	**8.502.222**	**7.414.570**	**3.699.893**	**19.616.685**	**2,5**	**1,4**	**-13,4**	**-1,3**
Centro	**3.218.255**	**1.797.206**	**1.376.263**	**6.391.724**	**-8,0**	**-11,4**	**-28,1**	**-14,1**
Mezzogiorno	**2.526.490**	**2.822.581**	**9.585.775**	**14.934.846**	**-15,8**	**-13,3**	**-29,2**	**-24,5**

Fonte: Istat - La produzione di uva e vino anno 2007
(1) Dal momento che la normativa vigente consente la vinificazione di uva da tavola soltanto per le province di Chieti e Latina, i dati della Tavola 5 comprendono per le regioni Lazio e Abruzzo le quantità di vino ottenute dall'uva da tavola.

Industria, artigianato, R&S

Unità locali delle imprese della Valle d'Aosta per classe di addetti - Anno 2006
Valori percentuali

Fonte: Istat - Asia

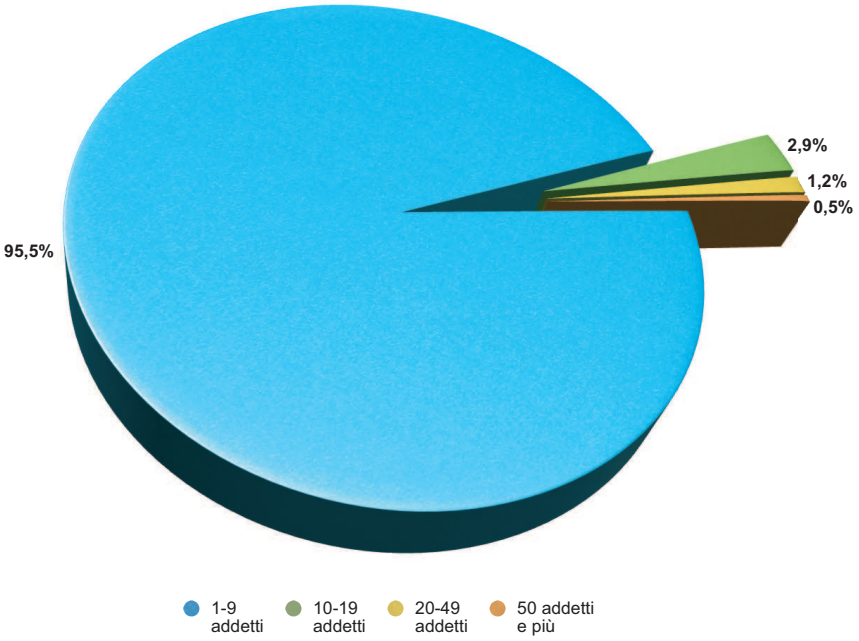

Addetti delle imprese della Valle d'Aosta per classe di addetti - Anno 2006
Valori percentuali

Fonte: Istat - Asia

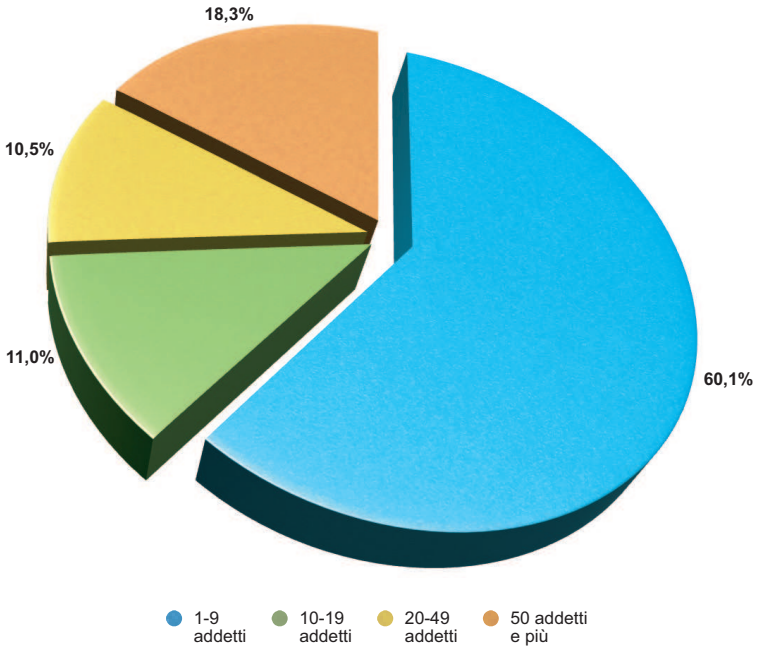

Tavola 12.1
Unità locali delle imprese per sezione di attività economica, regione e aree geografiche - Valori assoluti - Anno 2006

REGIONI AREE GEOGRAFICHE	C Estrazione di minerali	D Attività manifatturiere	E Produzione e distribuzione di energia elettrica, gas e acqua	F Costruzioni	G Comm. Ingr. e dett.; Riparaz. auto, moto, beni pers. e per casa	H Alberghi e ristoranti	I Trasporti, magazzinaggio e comunicazioni	J Attività finanziarie	K Att. imm., noleg., informatica, ricerca, serv. a imprese	M Istruzione	N Sanità e assistenza sociale	O Altri servizi pubblici, sociali e personali	TOTALE
Piemonte	363	46.217	649	55.534	101.267	21.325	14.366	9.134	83.027	1.513	18.296	19.821	371.512
Valle d'Aosta / Vallée d'Aoste	**26**	**942**	**60**	**2.504**	**2.651**	**1.776**	**419**	**255**	**3.001**	**50**	**577**	**782**	**13.043**
Lombardia	632	119.208	1.003	119.649	204.172	45.196	35.697	22.269	247.444	3.483	45.708	45.669	890.130
Liguria	96	11.861	190	19.572	40.258	11.849	6.816	3.514	32.698	547	7.885	8.147	143.433
Bolzano / Bozen	46	4.170	250	5.863	10.111	9.264	1.892	870	9.411	168	1.759	2.223	46.027
Trento	203	4.479	131	7.183	10.164	5.011	1.776	1.103	10.420	202	1.957	2.283	44.912
Trentino-Alto Adige / Südtirol	*249*	*8.649*	*381*	*13.046*	*20.275*	*14.275*	*3.668*	*1.973*	*19.831*	*370*	*3.716*	*4.506*	90.939
Veneto	396	64.147	429	63.236	112.386	27.596	18.570	10.150	102.329	1.564	18.689	19.977	439.469
Friuli-Venezia Giulia	115	12.099	117	13.389	25.398	7.509	4.097	2.510	22.701	449	4.991	5.004	98.379
Emilia-Romagna	289	54.658	370	61.346	101.801	25.760	20.425	9.823	99.739	1.457	20.592	21.667	417.927
Toscana	424	52.883	339	50.220	94.301	23.306	13.007	7.757	82.446	1.241	16.287	18.528	360.739
Umbria	106	9.604	113	10.992	20.779	4.761	3.070	1.900	16.153	379	3.737	4.149	75.743
Marche	128	23.541	230	19.862	39.225	8.293	5.835	3.358	29.148	408	6.203	7.819	144.050
Lazio	365	31.741	476	49.589	123.914	27.266	17.024	10.553	120.124	2.225	29.556	29.229	442.062
Abruzzo	130	13.380	166	15.155	32.146	7.709	3.813	2.212	20.483	449	5.472	6.973	108.088
Molise	28	2.483	51	3.456	7.194	1.685	962	485	4.272	81	1.059	1.255	23.011
Campania	185	38.774	403	38.142	137.674	21.705	13.140	6.875	70.573	2.150	19.396	18.347	367.364
Puglia	354	30.902	366	31.969	96.495	15.332	9.144	4.958	47.906	1.105	12.224	13.770	264.525
Basilicata	90	4.262	101	5.462	12.485	2.537	1.563	719	7.654	197	1.847	1.976	38.893
Calabria	123	12.327	182	14.648	43.814	8.697	4.037	1.988	21.991	637	5.840	6.203	120.487
Sicilia	428	29.697	545	34.583	110.170	16.773	10.544	5.915	52.616	1.572	17.528	14.763	295.134
Sardegna	358	12.147	165	16.914	37.201	9.278	5.172	1.976	23.625	515	6.796	5.916	120.063
ITALIA	**4.885**	**579.522**	**6.336**	**639.268**	**1.363.606**	**302.628**	**191.369**	**108.324**	**1.107.761**	**20.392**	**246.399**	**254.501**	**4.824.991**
Nord-Ovest	**1.117**	**178.228**	**1.902**	**197.259**	**348.348**	**80.146**	**57.298**	**35.172**	**366.170**	**5.593**	**72.466**	**74.419**	**1.418.118**
Nord-Est	**1.049**	**139.553**	**1.297**	**151.017**	**259.860**	**75.140**	**46.760**	**24.456**	**244.600**	**3.840**	**47.988**	**51.154**	**1.046.714**
Centro	**1.023**	**117.769**	**1.158**	**130.663**	**278.219**	**63.626**	**38.936**	**23.568**	**247.871**	**4.253**	**55.783**	**59.725**	**1.022.594**
Sud	**910**	**102.128**	**1.269**	**108.832**	**329.808**	**57.665**	**32.659**	**17.237**	**172.879**	**4.619**	**45.838**	**48.524**	**922.368**
Isole	**786**	**41.844**	**710**	**51.497**	**147.371**	**26.051**	**15.716**	**7.891**	**76.241**	**2.087**	**24.324**	**20.679**	**415.197**

Fonte: Istat - Asia

Tavola 12.2
Addetti delle imprese per sezione di attività economica, regione e aree geografiche - Valori assoluti - Anno 2006

REGIONI AREE GEOGRAFICHE	C Estrazione di minerali	D Attività manifatturiere	E Produzione e distribuzione di energia elettrica, gas e acqua	F Costruzioni	G Comm. Ingr. e dett.; Riparaz. auto, moto, beni pers. e per casa	H Alberghi e ristoranti	I Trasporti, magazzinag. e comunicazioni	J Attività finanziarie	K Att. imm., noleg., informatica, ricerca, serv. a imprese	M Istruzione	N Sanità e assistenza sociale	O Altri servizi pubblici, sociali e personali	TOTALE
Piemonte	2.409	460.274	10.141	143.127	260.532	71.746	94.286	47.974	243.530	5.195	52.860	49.742	1.441.814
Valle d'Aosta / Vallée d'Aoste	**155**	**6.079**	**606**	**7.497**	**7.353**	**6.874**	**3.084**	**1.154**	**6.579**	**212**	**1.473**	**2.820**	**43.886**
Lombardia	7.580	1.112.928	18.311	341.046	648.385	178.239	234.909	148.928	676.933	11.570	114.745	118.002	3.611.577
Liguria	804	75.116	4.141	50.508	102.747	43.010	51.316	18.805	78.399	1.727	18.256	23.805	468.633
Bolzano / Bozen	382	33.352	1.499	23.362	37.388	33.234	10.709	5.284	21.647	455	3.784	5.495	176.590
Trento	1.461	37.071	1.424	23.807	30.981	21.631	11.196	5.325	27.200	753	6.048	6.382	173.279
Trentino-Alto Adige / Südtirol	*1.843*	*70.424*	*2.923*	*47.169*	*68.369*	*54.865*	*21.905*	*10.609*	*48.846*	*1.208*	*9.832*	*11.876*	349.869
Veneto	2.259	613.379	7.945	175.122	321.991	114.971	106.059	48.274	249.313	4.550	49.920	58.130	1.751.914
Friuli-Venezia Giulia	787	129.527	1.930	38.418	72.941	26.745	25.257	16.262	62.725	1.178	14.686	13.317	403.773
Emilia-Romagna	2.444	520.417	8.406	157.545	299.347	110.347	104.368	51.378	247.646	4.554	61.447	61.453	1.629.352
Toscana	2.985	337.399	8.835	127.954	248.194	93.338	76.958	39.850	183.950	3.993	40.721	49.351	1.213.528
Umbria	907	72.515	1.836	33.752	52.983	16.535	15.826	6.719	35.375	1.099	9.202	10.894	257.642
Marche	826	201.106	3.192	51.547	97.287	30.453	26.143	14.148	65.618	1.133	16.856	19.081	527.391
Lazio	4.833	198.594	12.140	152.442	307.964	109.520	166.068	71.573	343.405	8.061	68.740	91.701	1.535.040
Abruzzo	1.162	111.358	2.311	44.536	70.959	23.927	22.388	8.728	47.717	1.152	13.413	16.480	364.131
Molise	224	17.088	664	11.182	14.027	4.425	4.352	1.598	8.421	229	2.838	2.615	67.664
Campania	1.056	213.798	7.938	124.472	255.886	65.658	97.619	26.350	160.961	10.037	48.456	49.196	1.061.428
Puglia	2.309	176.827	5.958	103.158	190.953	44.904	50.517	21.455	112.231	4.027	28.437	33.667	774.443
Basilicata	649	32.533	1.406	17.573	23.769	7.350	7.399	2.579	18.545	644	4.201	4.398	121.046
Calabria	625	40.842	2.594	44.857	83.579	22.545	26.419	7.979	42.201	2.468	14.417	14.063	302.588
Sicilia	2.405	124.965	7.871	109.704	225.714	54.420	65.918	25.044	110.784	7.740	49.775	40.100	824.442
Sardegna	2.693	55.527	4.546	54.783	87.406	32.981	29.098	9.083	53.317	1.699	16.934	16.766	364.832
ITALIA	**38.955**	**4.570.696**	**113.694**	**1.836.392**	**3.440.385**	**1.112.852**	**1.229.890**	**578.489**	**2.796.496**	**72.476**	**637.210**	**687.457**	**17.114.992**
Nord-Ovest	**10.949**	**1.654.396**	**33.200**	**542.178**	**1.019.017**	**299.868**	**383.595**	**216.860**	**1.005.442**	**18.704**	**187.335**	**194.368**	**5.565.911**
Nord-Est	**7.333**	**1.333.747**	**21.204**	**418.254**	**762.647**	**306.928**	**257.589**	**126.523**	**608.529**	**11.490**	**135.886**	**144.777**	**4.134.907**
Centro	**9.551**	**809.614**	**26.002**	**365.696**	**706.428**	**249.846**	**284.995**	**132.290**	**628.349**	**14.285**	**135.519**	**171.027**	**3.533.602**
Sud	**6.025**	**592.447**	**20.871**	**345.778**	**639.173**	**168.808**	**208.695**	**68.689**	**390.076**	**18.558**	**111.762**	**120.419**	**2.691.299**
Isole	**5.098**	**180.492**	**12.417**	**164.487**	**313.120**	**87.402**	**95.016**	**34.127**	**164.101**	**9.439**	**66.709**	**56.866**	**1.189.273**

Fonte: Istat - Asia

Tavola 12.3
Unità locali delle imprese per sottosezione di attività economica manifatturiera, regione e aree geografiche - Valori assoluti - Anno 2006

REGIONI AREE GEOGRAFICHE	Sezione di attività economica D Attività manifatturiere														TOTALE
	DA Industrie alimentari, delle bevande e del tabacco	DB Industrie tessili e dell'abbi-gliamento	DC Industrie conciarie; Fabbricaz. di prodotti in cuoio, pelle e similari	DD Industria del legno e dei prodotti in legno	DE Fabbricaz. di pasta-carta, carta, cartone e prodotti di carta; Stampa ed editoria	DF Fabbricaz. di coke, raffinerie di petrolio, trattam. di combustibili nucleari	DG Fabbricaz. di prodotti chimici e di fibre sintetiche e artificiali	DH Fabbricaz. di articoli in gomma e materie plastiche	DI Fabbricaz. di prodotti della lavorazione di minerali non metalliferi	DJ Metallurgia; Fabbricaz. di prodotti in metallo	DK Fabbricaz. di macchine e apparecchi meccanici	DL Fabbricaz. Macch. Elettriche,apparec-chiature elettriche,elettroniche,ottiche	DM Fabbricaz. di mezzi di trasporto	DN Altre industrie manifatturiere	
Piemonte	5.668	3.993	238	3.292	2.601	40	591	1.450	1.758	11.375	5.158	4.969	955	4.129	46.217
Valle d'Aosta / Vallée d'Aoste	**196**	**40**	**5**	**222**	**66**	**3**	**3**	**14**	**48**	**131**	**47**	**76**	**3**	**88**	**942**
Lombardia	8.624	13.953	1.969	6.612	8.280	100	2.504	5.121	3.590	29.400	13.333	13.508	1.311	10.903	119.208
Liguria	2.610	660	55	830	789	23	197	217	591	2.038	782	1.447	781	841	11.861
Trentino-Alto Adige / Südtirol	961	382	60	2.244	572	7	65	153	690	1.497	612	657	42	707	8.649
Veneto	5.599	7.517	2.725	4.946	2.997	40	733	1.712	3.434	12.565	6.206	6.156	846	8.671	64.147
Friuli-Venezia Giulia	1.292	537	73	1.458	642	12	128	248	564	2.410	1.125	1.290	308	2.012	12.099
Emilia-Romagna	7.721	7.000	1.028	2.691	2.882	37	702	1.390	2.373	12.108	7.133	5.365	777	3.451	54.658
Toscana	4.380	12.104	6.392	3.423	2.510	45	547	753	2.811	6.287	2.787	3.244	1.094	6.506	52.883
Umbria	1.269	1.780	97	787	664	16	104	143	810	1.577	628	726	68	935	9.604
Marche	2.719	2.397	4.544	1.504	1.014	26	161	643	755	3.171	1.557	1.920	413	2.717	23.541
Lazio	4.539	2.390	238	2.800	3.751	64	516	542	2.003	5.714	1.777	3.815	577	3.015	31.741
Abruzzo	2.614	1.799	565	1.039	694	24	161	287	803	2.332	774	1.131	183	974	13.380
Molise	668	266	22	246	105	5	18	31	206	460	99	191	20	146	2.483
Campania	7.883	4.672	2.161	3.150	2.347	121	461	800	2.538	6.720	1.659	2.781	651	2.830	38.774
Puglia	6.345	4.963	733	2.623	1.576	42	257	502	2.064	4.730	1.662	2.410	328	2.667	30.902
Basilicata	1.083	294	20	487	229	11	47	98	364	839	197	266	42	285	4.262
Calabria	3.670	787	68	1.420	706	27	138	160	1.092	2.122	407	815	117	798	12.327
Sicilia	8.383	1.328	175	2.805	1.705	73	321	438	3.229	4.922	1.421	2.278	524	2.095	29.697
Sardegna	3.057	596	80	1.718	633	37	129	173	1.245	1.883	513	989	260	834	12.147
ITALIA	**79.281**	**67.458**	**21.248**	**44.297**	**34.763**	**753**	**7.783**	**14.875**	**30.968**	**112.281**	**47.877**	**54.034**	**9.300**	**54.604**	**579.522**
Nord-Ovest	**17.098**	**18.646**	**2.267**	**10.956**	**11.736**	**166**	**3.295**	**6.802**	**5.987**	**42.944**	**19.320**	**20.000**	**3.050**	**15.961**	**178.228**
Nord-Est	**15.573**	**15.436**	**3.886**	**11.339**	**7.093**	**96**	**1.628**	**3.503**	**7.061**	**28.580**	**15.076**	**13.468**	**1.973**	**14.841**	**139.553**
Centro	**12.907**	**18.671**	**11.271**	**8.514**	**7.939**	**151**	**1.328**	**2.081**	**6.379**	**16.749**	**6.749**	**9.705**	**2.152**	**13.173**	**117.769**
Sud	**22.263**	**12.781**	**3.569**	**8.965**	**5.657**	**230**	**1.082**	**1.878**	**7.067**	**17.203**	**4.798**	**7.594**	**1.341**	**7.700**	**102.128**
Isole	**11.440**	**1.924**	**255**	**4.523**	**2.338**	**110**	**450**	**611**	**4.474**	**6.805**	**1.934**	**3.267**	**784**	**2.929**	**41.844**

Fonte: Istat - Asia

Tavola 12.4
Addetti alle unità locali delle imprese per sottosezione di attività economica manifatturiera, regione e aree geografiche - Valori assoluti - Anno 2006

REGIONI AREE GEOGRAFICHE	Sezione di attività economica D Attività manifatturiere														TOTALE
	DA Industrie alimentari, delle bevande e del tabacco	DB Industrie tessili e dell'abbi-gliamento	DC Industrie conciarie; Fabbricaz. di prodotti in cuoio, pelle e similari	DD Industria del legno e dei prodotti in legno	DE Fabbricaz. di pasta-carta, carta, cartone e prodotti di carta; Stampa ed editoria	DF Fabbricaz. di coke, raffinerie di petrolio, trattam. di combustibili nucleari	DG Fabbricaz. di prodotti chimici e di fibre sintetiche e artificiali	DH Fabbricaz. di articoli in gomma e materie plastiche	DI Fabbricaz. di prodotti della lavorazione di minerali non metalliferi	DJ Metallurgia; Fabbricaz. di prodotti in metallo	DK Fabbricaz. di macchine e apparecchi meccanici	DL Fabbricaz. Macch. Elettriche,apparec-chiature elettriche,elettroniche,ottiche	DM Fabbricaz. di mezzi di trasporto	DN Altre industrie manifatturiere	
Piemonte	39.950	43.024	1.635	13.221	22.772	1.390	14.309	28.534	13.964	91.610	65.888	38.579	65.374	20.025	460.274
Valle d'Aosta / Vallée d'Aoste	**1.085**	**98**	**9**	**556**	**236**	**26**	**15**	**136**	**239**	**2.093**	**331**	**995**	**6**	**253**	**6.079**
Lombardia	71.886	129.697	13.429	28.979	68.535	3.133	78.305	68.554	31.304	246.786	158.062	116.519	40.941	56.797	1.112.928
Liguria	11.161	1.797	95	1.944	3.447	781	3.108	2.425	3.804	13.423	9.764	10.454	9.976	2.938	75.116
Trentino-Alto Adige / Südtirol	10.513	2.483	422	9.600	5.836	56	2.010	3.007	4.295	12.496	8.506	4.756	3.442	3.001	70.424
Veneto	45.789	68.772	32.538	24.534	27.806	1.105	15.851	24.863	32.203	113.370	85.253	60.298	17.736	63.262	613.379
Friuli-Venezia Giulia	9.349	3.445	771	9.598	6.159	110	1.993	4.896	6.344	26.802	20.791	12.210	5.787	21.272	129.527
Emilia-Romagna	68.050	41.723	8.812	14.100	22.172	562	16.411	18.026	44.387	93.979	104.746	44.546	23.505	19.397	520.417
Toscana	25.113	62.296	42.592	11.610	18.901	1.082	13.327	8.170	19.431	39.929	25.143	20.622	16.706	32.477	337.399
Umbria	9.497	10.634	757	3.432	4.318	68	1.936	1.509	6.679	14.486	7.067	3.905	2.863	5.366	72.515
Marche	15.255	18.943	35.935	8.087	7.650	699	3.444	9.293	6.231	27.004	24.599	14.539	5.953	23.473	201.106
Lazio	24.568	8.922	753	6.770	21.461	1.672	23.295	5.811	14.424	26.386	11.159	27.163	17.191	9.020	198.594
Abruzzo	13.784	16.479	2.791	3.547	5.775	234	3.053	4.413	8.891	17.859	5.706	10.931	12.226	5.670	111.358
Molise	3.508	2.454	137	677	407	34	682	603	1.254	2.309	495	978	2.703	848	17.088
Campania	35.281	19.710	12.949	8.207	10.134	1.457	4.740	7.644	12.574	33.025	12.652	20.052	26.433	8.939	213.798
Puglia	25.138	25.792	7.593	7.388	6.441	935	2.473	4.966	10.768	39.049	11.566	8.151	11.241	15.326	176.827
Basilicata	4.834	1.612	113	1.272	839	129	504	1.409	2.509	4.245	1.532	990	8.174	4.371	32.533
Calabria	10.370	2.214	253	3.127	2.348	232	748	1.027	5.419	7.408	1.894	2.114	1.313	2.377	40.842
Sicilia	27.652	4.239	621	6.922	5.764	4.392	4.947	3.352	13.769	20.825	6.940	12.589	6.329	6.626	124.965
Sardegna	12.771	2.580	191	5.318	2.412	1.478	2.671	1.140	6.082	11.153	2.959	3.301	1.269	2.202	55.527
ITALIA	**465.554**	**466.912**	**162.399**	**168.889**	**243.412**	**19.575**	**193.820**	**199.778**	**244.570**	**844.236**	**565.052**	**413.692**	**279.169**	**303.641**	**4.570.696**
Nord-Ovest	**124.082**	**174.615**	**15.168**	**44.700**	**94.990**	**5.330**	**95.736**	**99.650**	**49.311**	**353.912**	**234.044**	**166.547**	**116.298**	**80.013**	**1.654.396**
Nord-Est	**133.702**	**116.422**	**42.544**	**57.831**	**61.973**	**1.833**	**36.265**	**50.792**	**87.229**	**246.647**	**219.297**	**121.810**	**50.470**	**106.933**	**1.333.747**
Centro	**74.432**	**100.794**	**80.038**	**29.899**	**52.329**	**3.521**	**42.002**	**24.783**	**46.765**	**107.804**	**67.967**	**66.228**	**42.714**	**70.337**	**809.614**
Sud	**92.915**	**68.262**	**23.837**	**24.218**	**25.944**	**3.021**	**12.200**	**20.062**	**41.414**	**103.895**	**33.844**	**43.216**	**62.089**	**37.531**	**592.447**
Isole	**40.423**	**6.819**	**813**	**12.240**	**8.176**	**5.870**	**7.617**	**4.491**	**19.850**	**31.977**	**9.899**	**15.890**	**7.598**	**8.828**	**180.492**

Fonte: Istat - Asia

Tavola 12.9
Persone impiegate presso le imprese: ruolo ricoperto per regione, aree geografiche e genere - Anno 2007

REGIONE AREE GEOGRAFICHE	TOTALI					di cui femminili					% femminili sul totale				
	Titolare	Socio	Amministratore	Altre cariche	Totale	Titolare	Socio	Amministratore	Altre cariche	Totale	Titolare	Socio	Amministratore	Altre cariche	Totale
Piemonte	270.522	117.083	223.696	52.662	**663.963**	69.053	51.140	62.237	10.413	**192.843**	25,53%	43,68%	27,82%	19,77%	**29,04%**
Valle d'Aosta / Vallée d'Aoste	**8.055**	**5.414**	**6.233**	**1.542**	**21.244**	**2.336**	**2.159**	**1.671**	**194**	**6.360**	**29,00%**	**39,88%**	**26,81%**	**12,58%**	**29,94%**
Lombardia	430.089	164.120	657.662	205.305	**1.457.176**	91.819	75.971	152.930	37.458	**358.178**	21,35%	46,29%	23,25%	18,25%	**24,58%**
Liguria	90.741	41.038	74.654	16.051	**222.484**	25.105	18.021	20.569	2.807	**66.502**	27,67%	43,91%	27,55%	17,49%	**29,89%**
Trentino-Alto Adige / Südtirol	67.805	33.773	45.755	18.757	**166.090**	13.663	13.426	8.622	3.053	**38.764**	20,15%	39,75%	18,84%	16,28%	**23,34%**
Veneto	284.055	177.060	224.556	61.707	**747.378**	62.582	65.427	50.210	10.640	**188.859**	22,03%	36,95%	22,36%	17,24%	**25,27%**
Friuli-Venezia Giulia	64.938	17.318	65.110	15.923	**163.289**	18.363	7.602	16.501	2.861	**45.327**	28,28%	43,90%	25,34%	17,97%	**27,76%**
Emilia-Romagna	261.855	108.005	285.447	63.200	**718.507**	58.756	43.198	71.763	13.382	**187.099**	22,44%	40,00%	25,14%	21,17%	**26,04%**
Toscana	221.864	115.182	198.452	45.296	**580.794**	56.850	45.538	51.529	7.308	**161.225**	25,62%	39,54%	25,97%	16,13%	**27,76%**
Umbria	53.582	32.163	37.037	8.522	**131.304**	15.402	12.098	9.524	1.557	**38.581**	28,74%	37,61%	25,71%	18,27%	**29,38%**
Marche	106.186	54.489	67.745	15.857	**244.277**	27.648	19.965	15.632	2.814	**66.059**	26,04%	36,64%	23,07%	17,75%	**27,04%**
Lazio	261.229	53.354	164.412	61.417	**540.412**	73.796	22.710	39.963	9.950	**146.419**	28,25%	42,56%	24,31%	16,20%	**27,09%**
Abruzzo	95.675	22.534	51.583	11.731	**181.523**	29.015	9.787	12.679	2.080	**53.561**	30,33%	43,43%	24,58%	17,73%	**29,51%**
Molise	26.348	3.796	9.263	2.448	**41.855**	9.060	1.586	2.132	442	**13.220**	34,39%	41,78%	23,02%	18,06%	**31,59%**
Campania	302.162	99.687	198.070	56.629	**656.548**	89.715	42.299	45.615	8.688	**186.317**	29,69%	42,43%	23,03%	15,34%	**28,38%**
Puglia	269.974	35.121	102.053	26.247	**433.395**	67.887	14.418	21.056	4.256	**107.617**	25,15%	41,05%	20,63%	16,22%	**24,83%**
Basilicata	45.126	8.026	13.491	4.905	**71.548**	14.324	2.797	2.936	918	**20.975**	31,74%	34,85%	21,76%	18,72%	**29,32%**
Calabria	123.987	19.459	42.619	11.908	**197.973**	32.512	7.741	8.652	2.150	**51.055**	26,22%	39,78%	20,30%	18,06%	**25,79%**
Sicilia	311.479	43.405	123.004	39.226	**517.114**	83.309	18.107	28.019	7.274	**136.709**	26,75%	41,72%	22,78%	18,54%	**26,44%**
Sardegna	110.139	24.567	59.364	12.102	**206.172**	27.186	10.549	15.532	2.168	**55.435**	24,68%	42,94%	26,16%	17,91%	**26,89%**
ITALIA	**3.405.811**	**1.175.594**	**2.650.206**	**731.435**	**7.963.046**	**868.381**	**484.539**	**637.772**	**130.413**	**2.121.105**	**25,50%**	**41,22%**	**24,06%**	**17,83%**	**26,64%**
Nord-Ovest	**799.407**	**327.655**	**962.245**	**275.560**	**2.364.867**	**188.313**	**147.291**	**237.407**	**50.872**	**623.883**	**23,56%**	**44,95%**	**24,67%**	**18,46%**	**26,38%**
Nord-Est	**678.653**	**336.156**	**620.868**	**159.587**	**1.795.264**	**153.364**	**129.653**	**147.096**	**29.936**	**460.049**	**22,60%**	**38,57%**	**23,69%**	**18,76%**	**25,63%**
Centro	**642.861**	**255.188**	**467.646**	**131.092**	**1.496.787**	**173.696**	**100.311**	**116.648**	**21.629**	**412.284**	**27,02%**	**39,31%**	**24,94%**	**16,50%**	**27,54%**
Sud	**863.272**	**188.623**	**417.079**	**113.868**	**1.582.842**	**242.513**	**78.628**	**93.070**	**18.534**	**432.745**	**28,09%**	**41,69%**	**22,31%**	**16,28%**	**27,34%**
Isole	**421.618**	**67.972**	**182.368**	**51.328**	**723.286**	**110.495**	**28.656**	**43.551**	**9.442**	**192.144**	**26,21%**	**42,16%**	**23,88%**	**18,40%**	**26,57%**

Fonte: Infocamere

Tavola 12.10
Espositori delle ultime sette edizioni della Fiera di Sant'Orso - Valle d'Aosta - Anni 2003-2009

Anno	Artigiani tradizionali						Altri artigiani (a)	Scuole di artigianato	Totale Espositori
	Attrezzi e oggetti per l'agricoltura	Lavorazioni in ferro battuto	Mobili	Sculture	Altri	Totale			
2003	20	10	25	237	510	802	188	48	1.038
2004	18	9	30	242	517	816	181	41	1.038
2005	19	13	44	253	534	863	137	43	1.043
2006	15	14	47	266	520	862	165	42	1.069
2007	15	15	56	273	526	885	162	41	1.088
2008	15	16	57	293	525	906	141	38	1.085
2009	16	17	53	298	521	905	142	38	1.085

Fonte: RAVA - Comitato organizzatore di Sant'Orso
(a) la voce raggruppa gli artigiani equiparati a quelli tradizionali e gli artigiani non tradizionali

Tavola 12.11
Spesa per R&S intra-muros (a) per settore istituzionale, regione e aree geografiche *(migliaia di euro)* **- Anno 2006**

REGIONI AREE GEOGRAFICHE	Valori assoluti					Composizione %				
	Istituzioni pubbliche	Istituzioni private non profit	Imprese	Università	Totale	Istituzioni pubbliche	Istituzioni private non profit	Imprese	Università	Totale
Piemonte	123.723	74.408	1.608.194	329.788	2.136.113	4,3	11,8	19,6	6,5	12,7
Valle d'Aosta/Vallée d'Aoste	**694**	**2.070**	**7.695**	**1.528**	**11.987**	**0,0**	**0,3**	**0,1**	**0,0**	**0,1**
Lombardia	218.961	337.197	2.437.356	629.523	3.623.037	7,6	53,5	29,7	12,3	21,5
Provincia autonoma di Trento	67.590	7.868	45.981	56.669	178.108	2,3	1,2	0,6	1,1	1,1
Provincia autonoma di Bolzano	1.913	15.332	47.292	4.067	68.604	0,1	2,4	0,6	0,1	0,4
Veneto	117.726	21.422	498.071	315.059	952.278	4,1	3,4	6,1	6,2	5,7
Friuli-Venezia Giulia	60.122	7.471	186.290	157.081	410.964	2,1	1,2	2,3	3,1	2,4
Liguria	120.121	7.718	272.895	126.970	527.704	4,1	1,2	3,3	2,5	3,1
Emilia-Romagna	159.922	8.183	958.103	461.290	1.587.498	5,5	1,3	11,7	9,0	9,4
Toscana	200.291	9.208	339.321	509.064	1.057.884	6,9	1,5	4,1	10,0	6,3
Umbria	19.627	493	38.466	118.499	177.085	0,7	0,1	0,5	2,3	1,1
Marche	16.824	608	111.590	116.441	245.463	0,6	0,1	1,4	2,3	1,5
Lazio	1.225.482	57.086	806.534	659.090	2.748.192	42,3	9,1	9,8	12,9	16,3
Abruzzo	50.737	877	127.449	105.818	284.881	1,8	0,1	1,6	2,1	1,7
Molise	3.746	4.389	4.564	19.125	31.824	0,1	0,7	0,1	0,4	0,2
Campania	200.721	34.496	383.010	540.522	1.158.749	6,9	5,5	4,7	10,6	6,9
Puglia	81.667	33.247	106.061	266.502	487.477	2,8	5,3	1,3	5,2	2,9
Basilicata	31.859	18	21.769	24.098	77.744	1,1	0,0	0,3	0,5	0,5
Calabria	20.746	448	10.790	107.382	139.366	0,7	0,1	0,1	2,1	0,8
Sicilia	128.514	7.156	176.930	412.322	724.922	4,4	1,1	2,2	8,1	4,3
Sardegna	46.104	537	21.972	136.831	205.444	1,6	0,1	0,3	2,7	1,2
ITALIA	**2.897.090**	**630.232**	**8.210.333**	**5.097.669**	**16.835.324**	**100,0**	**100,0**	**100,0**	**100,0**	**100,0**
Nord-Ovest	**463.499**	**421.393**	**4.326.140**	**1.087.809**	**6.298.841**	**16,0**	**66,9**	**52,7**	**21,3**	**37,4**
Nord-Est	**407.273**	**60.276**	**1.735.737**	**994.166**	**3.197.452**	**14,1**	**9,6**	**21,1**	**19,5**	**19,0**
Centro	**1.462.224**	**67.395**	**1.295.911**	**1.403.094**	**4.228.624**	**50,5**	**10,7**	**15,8**	**27,5**	**25,1**
Mezzogiorno	**564.094**	**81.168**	**852.545**	**1.612.600**	**3.110.407**	**19,5**	**12,9**	**10,4**	**31,6**	**18,5**

Fonte: Istat - La ricerca e sviluppo in Italia
(a) Intra-muros: spesa per attività di ricerca scientifica e sviluppo (R&S) svolta dalle imprese e dagli Enti pubblici con proprio personale e con proprie attrezzature

Costruzioni

Fabbricati residenziali e non residenziali nuovi in Valle d'Aosta Anni 2000 - 2006

Fonte: ISTAT - Permessi di costruire

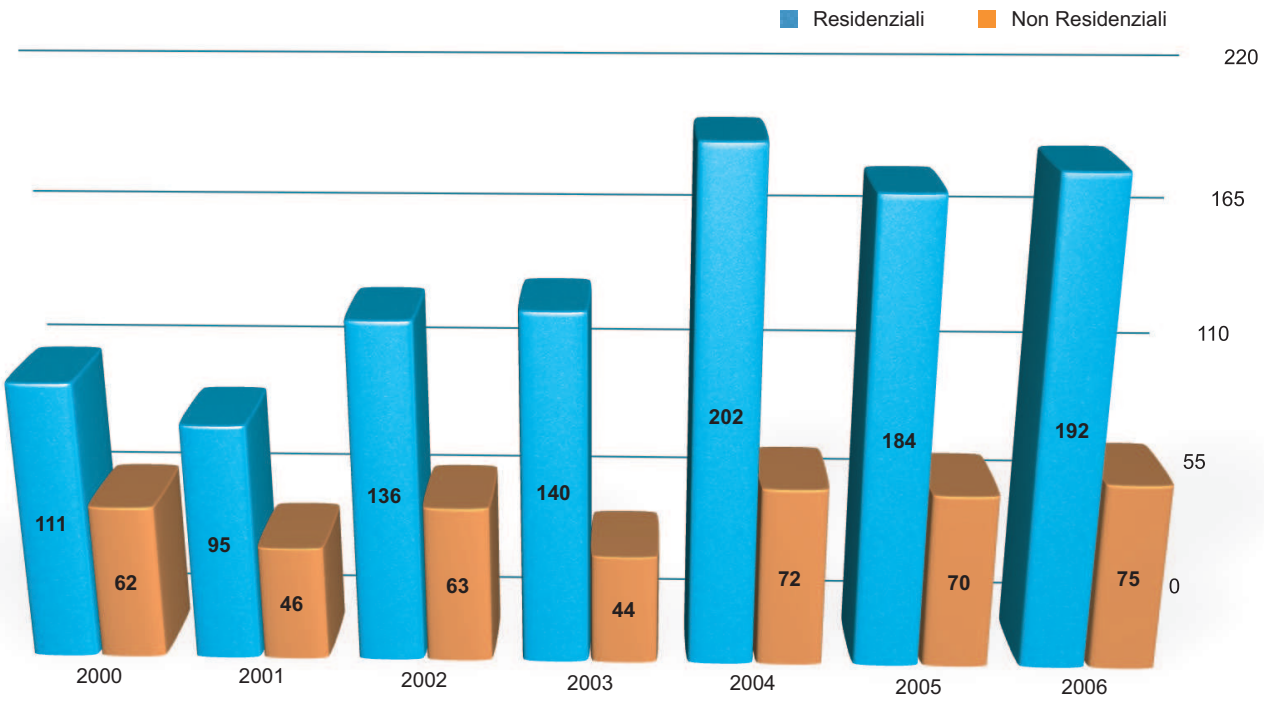

Tavola 13.1
Permessi di costruire - Fabbricati residenziali nuovi e relative abitazioni *(volume in m³ v/p e superficie in m²)*
Valle d'Aosta e aree geografiche - Anni 2001 - 2006

AREE GEOGRAFICHE	Fabbricati			Abitazioni			
	Numero	Volume	Superficie totale	Numero	Superficie utile abitabile	Stanze	Accessori
2001	95	109.660	32.801	177	16.489	749	654
2002	136	187.978	59.149	390	30.017	1.345	1.196
2003	140	199.557	62.799	447	30.140	1.463	1.290
2004	202	262.184	83.099	561	41.039	1.881	1.594
2005	184	248.096	77.900	593	38.646	1.805	1.515
2006							
Valle d'Aosta/Vallée d'Aoste	192	297.621	97.564	708	49.231	2.248	1.905
ITALIA	**52.424**	**111.423.259**	**34.863.786**	**261.455**	**19.143.787**	**882.617**	**767.285**
Nord	**26.154**	**62.738.312**	**19.087.141**	**145.775**	**10.420.599**	**480.412**	**448.510**
Centro	**8.273**	**19.316.683**	**6.233.131**	**50.011**	**3.383.648**	**160.611**	**128.065**
Mezzogiorno	**17.997**	**29.368.264**	**9.543.514**	**65.669**	**5.339.540**	**241.594**	**190.710**

Fonte: ISTAT - Permessi di costruire anni vari

Tavola 13.3
Permessi di costruire - Abitazioni in fabbricati residenziali nuovi per numero di stanze - Valle d'Aosta e aree geografiche - Anni 2001 - 2006

AREE GEOGRAFICHE	Abitazioni per il numero di stanze (a)						Totale		
	1	2	3	4	5	6 e oltre	Abitazioni	Stanze	Accessori
2001	2	25	33	56	21	40	177	749	654
2002	13	93	128	73	52	31	390	1.345	1.196
2003	45	102	123	98	48	31	447	1.463	1.290
2004	44	133	125	159	64	36	561	1.881	1.594
2005	74	171	138	124	58	28	593	1.805	1.515
ANNO 2006									
Valle d'Aosta/Vallée d'Aoste	44	184	239	141	59	41	708	2.248	1.905
ITALIA	**11.049**	**60.254**	**81.855**	**58.992**	**35.835**	**13.470**	**261.455**	**882.617**	**767.285**
Nord	**6.262**	**36.657**	**46.203**	**32.206**	**17.847**	**6.600**	**145.775**	**480.412**	**448.510**
Centro	**2.418**	**12.927**	**17.246**	**10.327**	**4.892**	**2.201**	**50.011**	**160.611**	**128.065**
Mezzogiorno	**2.369**	**10.670**	**18.406**	**16.459**	**13.096**	**4.669**	**65.669**	**241.594**	**190.710**

Fonte: ISTAT - Permessi di costruire anni vari
(a) Secondo le definizioni adottate, tra le stanze vengono considerate le cucine quando hanno le caratteristiche di stanza.

Tavola 13.7
Permessi di costruire - Fabbricati residenziali nuovi e relative abitazioni per impianto termico *(volume in m³ v/p)*
Valle d'Aosta e aree geografiche - Anni 2001-2006

AREE GEOGRAFICHE	Natura				Localizzazione			
	Riscaldamento		Altro		Centralizzato		Autonomo	
	Fabbricati	Abitazioni	Fabbricati	Abitazioni	Fabbricati	Abitazioni	Fabbricati	Abitazioni
2001	91	173	2	2	36	62	57	113
2002	132	374	3	14	34	65	101	323
2003	132	431	2	4	17	36	117	399
2004	193	545	3	4	29	73	167	476
2005	184	593	-	-	39	125	145	468
ANNO 2006								
Valle d'Aosta/Vallée d'Aoste	188	703	3	4	50	255	141	452
ITALIA	**38.911**	**202.476**	**7.782**	**46.089**	**5.399**	**33.491**	**41.294**	**215.074**
Nord	**21.208**	**116.128**	**4.334**	**28.025**	**2.733**	**21.057**	**22.809**	**123.096**
Centro	**6.996**	**42.909**	**820**	**5.896**	**635**	**4.701**	**7.181**	**44.104**
Mezzogiorno	**10.707**	**43.439**	**2.628**	**12.168**	**2.031**	**7.733**	**11.304**	**47.874**

Fonte: ISTAT - Permessi di costruire anni vari

Tavola 13.8
Permessi di costruire - Fabbricati residenziali nuovi e relative abitazioni per fonte energetica dell'impianto termico *(volume in m³ v/p)* **- Valle d'Aosta e aree geografiche - Anni 2001-2006**

AREE GEOGRAFICHE	Combustibili gassosi		Combustibili liquidi		Combustibili solidi		Altro		Totale	
	Fabbricati	Abitazioni	Fabbricati	Abitazioni	Fabbricati	Abitazioni	Fabbricati	Abitazioni	Fabbricati	Abitazioni
2001	58	123	26	41	6	7	3	4	93	175
2002	100	317	28	61	1	1	6	9	135	388
2003	98	271	31	156	3	4	2	4	134	435
2004	122	353	49	148	3	3	22	45	196	549
2005	104	398	60	129	3	10	17	56	184	593
ANNO 2006										
Valle d'Aosta/Vallée d'Aoste	124	425	50	181	10	84	7	17	191	707
ITALIA	**36.812**	**207.008**	**5.333**	**20.587**	**1.049**	**2.496**	**3.499**	**18.474**	**46.693**	**248.565**
Nord	**21.647**	**124.774**	**2.210**	**10.106**	**660**	**1.902**	**1.025**	**7.371**	**25.542**	**144.153**
Centro	**6.471**	**42.562**	**823**	**3.822**	**60**	**111**	**462**	**2.310**	**7.816**	**48.805**
Mezzogiorno	**8.694**	**39.672**	**2.300**	**6.659**	**329**	**483**	**2.012**	**8.793**	**13.335**	**55.607**

Fonte: ISTAT - Permessi di costruire anni vari

Tavola 13.10
Permessi di costruire - Fabbricati non residenziali nuovi e relative abitazioni *(volume in m³ v/p e superficie in m²)*
Valle d'Aosta e aree geografiche - Anni 2001-2006

AREE GEOGRAFICHE	Fabbricati			Abitazioni		
	Numero	Volume	Superficie totale	Numero	Stanze	Accessori
2001	46	135.994	32.388	7	19	25
2002	63	181.859	37.781	16	58	58
2003	44	80.290	18.115	8	28	20
2004	72	225.593	45.408	18	62	43
2005	70	207.098	51.196	12	37	32
ANNO 2006						
Valle d'Aosta/Vallée d'Aoste	75	173.569	36.650	15	56	48
ITALIA	**19.351**	**111.995.040**	**18.654.669**	**4.541**	**14.080**	**11.221**
Nord	**8.342**	**66.360.739**	**10.455.819**	**1.564**	**5.220**	**4.523**
Centro	**2.477**	**17.562.564**	**2.905.373**	**591**	**1.746**	**1.366**
Mezzogiorno	**8.532**	**28.071.737**	**5.293.477**	**2.386**	**7.114**	**5.332**

Fonte: ISTAT - Permessi di costruire anni vari

Tavola 13.12
Permessi di costruire - Fabbricati non residenziali nuovi per destinazione economica *(volume in m³ v/p)*
Valle d'Aosta e aree geografiche - Anni 2001-2006

AREE GEOGRAFICHE	Agricoltura		Industria e artigianato		Commercio e attività turistiche		Altro		Totale	
	Fabbricati	Volume	Fabbricati	Volume	Fabbricati	Volume	Fabbricati	Volume	Fabbricati	Volume
2001	13	25.115	7	40.252	6	15.780	20	54.847	46	135.994
2002	24	69.580	7	42.589	10	52.952	22	16.738	63	181.859
2003	14	25.483	11	38.499	6	10.690	13	5.618	44	80.290
2004	32	67.923	11	66.314	9	43.757	20	47.599	72	225.593
2005	17	37.167	19	64.251	13	32.041	21	73.639	70	207.098
ANNO 2006										
Valle d'Aosta/Vallée d'Aoste	22	37.705	14	55.084	12	45.193	27	35.587	75	173.569
ITALIA	**9.299**	**11.547.743**	**5.009**	**64.151.770**	**2.210**	**21.269.646**	**2.833**	**15.025.881**	**19.351**	**111.995.040**
Nord	**3.554**	**6.138.072**	**2.552**	**38.954.066**	**951**	**11.595.999**	**1.285**	**9.672.602**	**8.342**	**66.360.739**
Centro	**1.015**	**866.967**	**722**	**10.673.045**	**333**	**3.213.567**	**407**	**2.808.985**	**2.477**	**17.562.564**
Mezzogiorno	**4.730**	**4.542.704**	**1.735**	**14.524.659**	**926**	**6.460.080**	**1.141**	**2.544.294**	**8.532**	**28.071.737**

Fonte: ISTAT - Permessi di costruire anni vari

Commercio interno

Grande distribuzione commerciale in Valle d'Aosta: numero addetti per tipologia Anno 2008

Fonte: RAVA - Osservatorio Economico e Sociale

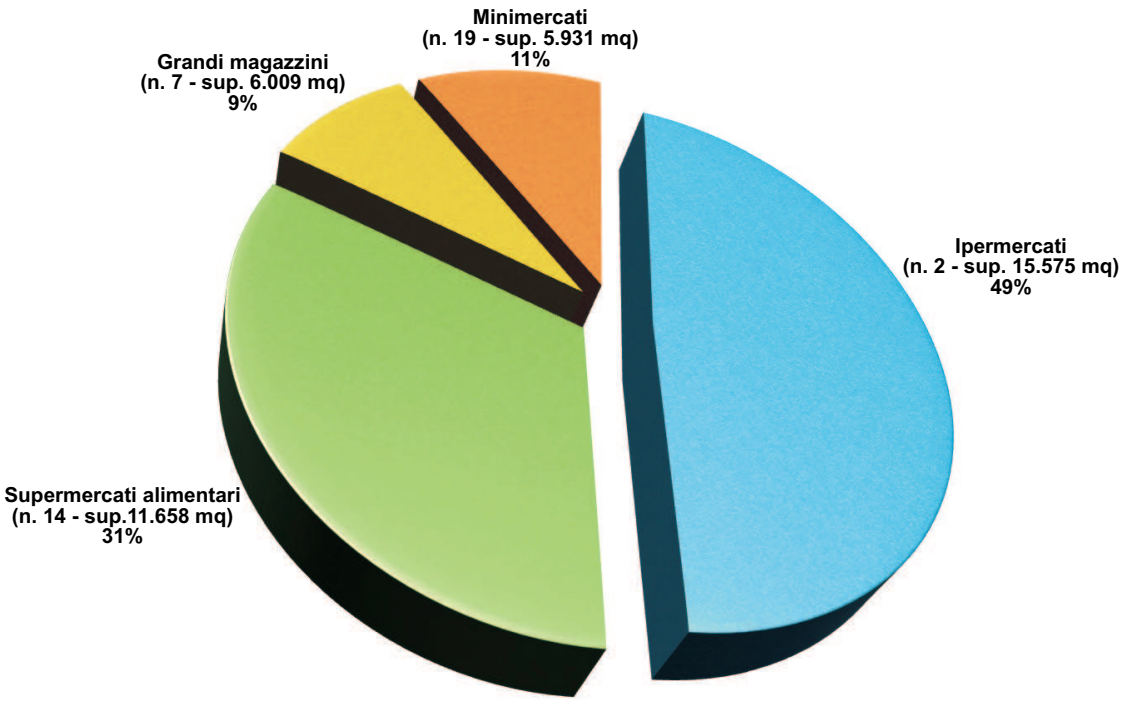

Tavola 14.2
Commercio al dettaglio in sede fissa: unità locali attive per specializzazione merceologica prevalente - Valle d'Aosta
Anni 2003 - 2007

	2003			2004			2005			2006			2007		
	sedi	u.l.	Totale	sedi	u.l.	Totale	sedi	u.l.	Totale	sedi	u.l.	Totale	sedi	u.l.	Totale
Carburanti	80	8	88	79	8	87	82	9	91	79	11	90	79	8	87
Non specializzati	5	-	5	4	.	4	3	.	3	3	.	3	-	-	-
Non specializzati preval. alimentare	215	78	293	210	77	287	203	82	285	205	81	286	196	76	272
Non specializzati preval. non alimentare	4	4	8	12	4	16	12	5	17	16	10	26	20	9	29
Frutta e verdura	22	18	40	23	17	40	24	18	42	23	18	41	25	19	44
Carne e prodotti a base di carne	65	13	78	61	12	73	59	9	68	59	9	68	58	10	68
Pesci, crostacei, molluschi	5	2	7	4	2	6	4	2	6	5	2	7	5	2	7
Pane, pasticceria, dolciumi	19	7	26	18	11	29	19	12	31	21	14	35	20	17	37
Bevande (vini, olii, birra e altre)	15	7	22	14	6	20	14	6	20	11	6	17	10	7	17
Tabacco e altri generi di monopolio	64	1	65	64	1	65	65	.	65	65	.	65	63	1	64
Altri esercizi specializz.alimentari	28	11	39	29	10	39	26	12	38	27	13	40	26	14	40
Farmacie	30	11	41	33	12	45	33	13	46	35	14	49	35	14	49
Articoli medicali e ortopedici	7	1	8	6	2	8	7	2	9	7	1	8	10	2	12
Cosmetici e articoli di profumeria	45	12	57	44	13	57	42	16	58	41	17	58	37	18	55
Prodotti tessili e biancheria	26	6	32	55	2	57	51	2	53	48	3	51	44	2	46
Abbigliamento e accessori, pellicceria	246	82	328	214	83	297	216	83	299	215	88	303	200	90	290
Calzature e articoli in cuoio	50	17	67	46	18	64	45	21	66	42	21	63	37	22	59
Mobili, casalinghi, illuminazione	80	31	111	84	32	116	82	30	112	76	30	106	77	32	109
Elettrodomestici, radio-tv, dischi strum.musicali	49	15	64	37	11	48	34	10	44	40	10	50	35	10	45
Ferramenta, vernici, giardinaggio, sanitari	58	27	85	82	28	110	88	29	117	85	26	111	80	23	103
Libri, giornali, cartoleria	94	14	108	92	15	107	92	15	107	94	13	107	94	15	109
Altri esercizi specializz. non alimentari	238	84	322	246	94	340	237	102	339	233	109	342	241	105	346
Articoli di seconda mano	3	1	4	7	1	8	8	2	10	8	3	11	7	4	11
TOTALE	**1.448**	**450**	**1.898**	**1.464**	**459**	**1.923**	**1.446**	**480**	**1.926**	**1.438**	**499**	**1.937**	**1.399**	**500**	**1.899**

Fonte: Ministero dello Sviluppo Economico
Si riporta a seguire l'aggiornamento al 30 giugno 2008 (ultimo dato disponibile)

Valle d'Aosta/Vallée d'Aoste	sedi	u.l.	Totale
Carburanti	77	11	88
Non specializzati	-	-	-
Non specializzati preval. alimentare	196	77	273
Non specializzati preval. non alimentare	20	8	28
Frutta e verdura	24	18	42
Carne e prodotti a base di carne	57	11	68
Pesci, crostacei, molluschi	5	2	7
Pane, pasticceria, dolciumi	21	16	37
Bevande (vini, olii, birra e altre)	10	7	17
Tabacco e altri generi di monopolio	63	1	64
Altri esercizi specializz.alimentari	26	14	40
Farmacie	35	13	48
Articoli medicali e ortopedici	10	2	12
Cosmetici e articoli di profumeria	36	18	54
Prodotti tessili e biancheria	41	3	44
Abbigliamento e accessori, pellicceria	193	88	281
Calzature e articoli in cuoio	36	21	57
Mobili, casalinghi, illuminazione	79	31	110
Elettrodomestici, radio-tv, dischi strum.musicali	34	9	43
Ferramenta, vernici, giardinaggio, sanitari	80	26	106
Libri, giornali, cartoleria	94	15	109
Altri esercizi specializz. non alimentari	234	104	338
Articoli di seconda mano	8	3	11
TOTALE	**1.379**	**498**	**1.877**

Tavola 14.7
Consistenze esercizi con attività commerciale prevalente per forma giuridica e sede/unità locale - Valle d'Aosta
Anni 2002 - 2007

	2002			2003			2004			2005			2006			2007		
	sedi	altre unità	Totale	sedi	altre unità	Totale	sedi	altre unità	Totale	sedi	altre unità	Totale	sedi	altre unità	Totale	sedi	altre unità	Totale
Imprese individuali	1.150	122	1.272	1.142	133	1.275	1.159	131	1.290	1.140	134	1.274	1.138	132	1.270	869	113	982
Società di capitali	124	142	166	134	150	284	135	151	286	142	164	306	145	190	335	79	158	237
Società di persone	693	231	924	678	242	920	663	234	897	663	238	901	673	247	920	444	212	656
Altre forme	7	22	29	7	27	34	13	26	39	13	27	40	14	21	35	7	17	24
TOTALE	**1.974**	**517**	**2.391**	**1.961**	**552**	**2.513**	**1.970**	**542**	**2.512**	**1.958**	**563**	**2.521**	**1.970**	**590**	**2.560**	**1.399**	**500**	**1.899**

Fonte: Ministero dello Sviluppo Economico
Si riporta a seguire l'aggiornamento al 30 giugno 2008 (ultimo dato disponibile)

Valle d'Aosta Vallée d'Aoste	sedi	altre unità	Totale
	852	110	962
	80	156	236
	441	214	655
	6	18	24
	1.379	**498**	**1.877**

Tavola 14.8
Grande distribuzione organizzata in Valle d'Aosta - Anni 2003-2008*(*)*

TIPOLOGIA	Anni	n.	Superficie di vendita in mq	Addetti
Cash & Carry (a)	2003	1	2.836	27
	2004	1	2.836	27
	2005	-	-	-
	2006	-	-	-
	2007	-	-	-
	2008	-	-	-
Ipermercati	2003	2	12.575	464
	2004	2	15.075	470
	2005	2	15.075	485
	2006	2	15.175	491
	2007	2	15.575	502
	2008	2	15.575	495
Supermercati alimentari	2003	5	3.776	77
	2004	11	9.751	281
	2005	12	10.371	285
	2006	12	10.358	261
	2007	11	9.158	220
	2008	14	11.658	318
Grandi magazzini	2003	4	4.234	55
	2004	5	5.634	81
	2005	5	5.691	81
	2006	4	4.341	56
	2007	4	3.491	41
	2008	7	6.009	89
Minimercati (b)	2003	-	-	-
	2004	-	-	-
	2005	22	5.525	115
	2006	20	5.996	126
	2007	22	6.496	134
	2008	19	5.931	110

Fonte: Osservatorio Economico e Sociale
(*) dati aggiornati al 1° gennaio 2008
(a) non più rilevati dal 1° gennaio 2005
(b) rilevati dal 1° gennaio 2005

Tavola 14.11
Commercianti iscritti all'INPS al 31/12/2007 per classe di età e tipologia - Valle d'Aosta - Anni 2003-2007

CLASSI DI ETÀ	Anno	Titolari			Collaboratori Familiari		
		Maschi	Femmine	Totale	Maschi	Femmine	Totale
Fino a 24 anni	2003	71	56	127	30	38	68
	2004	70	64	134	23	40	63
	2005	71	57	128	33	38	71
	2006	67	65	132	29	42	71
	2007	63	61	124	34	36	70
24-34	2003	576	441	1.017	103	126	229
	2004	580	427	1.007	94	124	218
	2005	537	388	925	77	117	194
	2006	531	377	908	75	117	192
	2007	524	361	885	65	115	180
35-44	2003	858	672	1.530	75	139	214
	2004	900	678	1.578	72	135	207
	2005	943	707	1.650	94	129	223
	2006	924	690	1.614	88	137	225
	2007	936	686	1.622	84	137	221
45-49	2003	391	292	683	46	67	113
	2004	385	303	688	43	66	109
	2005	361	294	655	36	67	103
	2006	396	311	707	36	70	106
	2007	388	327	715	31	75	106
50-54	2003	334	292	626	45	57	102
	2004	338	278	616	51	57	108
	2005	357	302	659	43	65	108
	2006	358	306	664	40	60	100
	2007	377	299	676	43	55	98
55-59	2003	300	284	584	31	57	88
	2004	302	287	589	33	57	90
	2005	325	284	609	40	59	99
	2006	335	267	602	43	49	92
	2007	324	262	586	46	49	95
60-64	2003	195	175	370	17	51	68
	2004	197	183	380	16	45	61
	2005	181	161	342	18	41	59
	2006	205	150	355	17	41	58
	2007	220	158	378	20	41	61
65-69	2003	96	118	214	12	15	27
	2004	101	113	214	13	25	38
	2005	119	122	241	10	29	39
	2006	124	140	264	12	30	42
	2007	134	129	263	16	31	47
70 e oltre	2003	81	88	169	5	11	16
	2004	82	91	173	4	10	14
	2005	80	94	174	8	9	17
	2006	75	98	173	7	11	18
	2007	74	111	185	6	20	26
TOTALE	**2003**	**2.902**	**2.418**	**5.320**	**364**	**561**	**925**
	2004	**2.955**	**2.424**	**5.379**	**349**	**559**	**908**
	2005	**2.974**	**2.409**	**5.383**	**359**	**554**	**913**
	2006	**3.015**	**2.404**	**5.419**	**347**	**557**	**904**
	2007	**3.040**	**2.394**	**5.434**	**345**	**559**	**904**

Fonte: Inps



Commercio estero

Esportazioni dalla Valle d'Aosta: principali paesi di destinazione
(valori in euro)
Anno 2008

Fonte: RAVA - Osservatorio Economico e Sociale

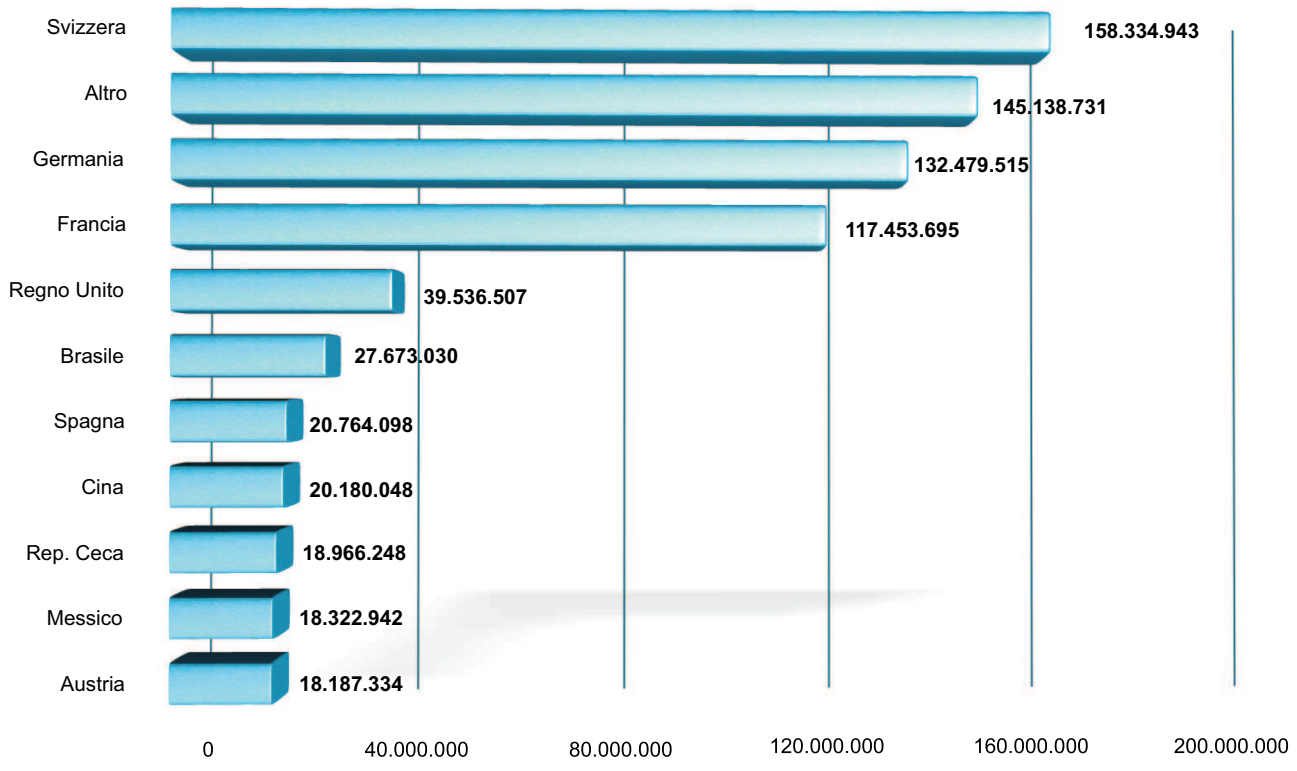

Tavola 15.1
Importazioni ed esportazioni *(in milioni di euro) (a) (b)* - Valle d'Aosta e aree geografiche - Anni 2005-2008

AREE GEOGRAFICHE	2005		2006		2007		2008	
	import	export	import	export	import	export	import	export
Valle d'Aosta/Vallée d'Aoste	287,3	493,3	399,7	589,0	538,8	875,5	409,5	717,0
ITALIA	**309.292,0**	**299.923,4**	**348.348,5**	**326.992,4**	**373.339,9**	**364.744,1**	**377.283,9**	**365.806,1**
Nord	**208.800,1**	**214.889,4**	**235.602,6**	**234.215,1**	**245.006,9**	**260.456,5**	**240.927,6**	**262.400,4**
Centro	**48.844,1**	**45.252,3**	**55.368,7**	**51.317,6**	**57.926,6**	**56.092,0**	**56.266,1**	**53.786,8**
Mezzogiorno	**45.819,4**	**33.766,7**	**51.524,4**	**36.048,2**	**49.786,1**	**41.505,8**	**53.248,7**	**42.931,0**
Regioni diverse o non specificate	**5.828,4**	**6.015,1**	**5.852,8**	**5.411,5**	**20.620,3**	**6.689,8**	**26.841,5**	**6.687,9**

Fonte: Istat - sito internet http: // www.coeweb.istat.it
(a) In tutte le tavole i dati dell'anno 2008 sono provvisori
(b) I dati totali possono non coincidere con la somma delle singole voci a causa degli arrotondamenti

Tavola 15.3
Importazioni ed esportazioni *(migliaia di euro)* per aree geografiche - Anni 2005-2008

AREE GEOGRAFICHE	2005		2006		2007		2008	
	Importazioni	Esportazioni	Importazioni	Esportazioni	Importazioni	Esportazioni	Importazioni	Esportazioni
EUROPA	212.641,5	411.242,7	308.343,8	495.909,8	435.613,5	740.083,8	319.142,3	584.260,9
Unione europea 27	158.423,5	283.131,9	232.846,1	330.016,1	337.653,0	555.594,2	260.198,1	408.556,3
Altri paesi europei	54.218,0	128.110,8	75.497,7	165.893,7	97.960,5	184.489,6	58.944,2	175.704,5
AFRICA	17.247,0	4.398,5	8.657,5	6.859,9	22.040,4	20.558,8	27.383,9	20.468,4
Africa settentrionale	59,7	1.657,3	131,9	3.528,2	47,0	5.497,8	11,9	9.449,1
Altri paesi africani	17.187,3	2.741,2	8.525,6	3.331,6	21.993,3	15.061,1	27.372,0	11.019,3
AMERICA	28.629,1	39.239,1	38.869,9	41.841,5	36.619,9	60.155,5	22.716,9	66.201,7
America settentrionale	3.296,9	21.450,8	2.969,3	14.283,5	2.219,4	16.373,9	1.575,6	14.807,2
America centro meridionale	25.332,2	17.788,3	35.900,5	27.558,0	34.400,5	43.781,5	21.141,3	51.394,6
ASIA	26.941,2	37.490,7	39.706,8	43.959,6	35.594,8	54.126,9	35.375,2	45.574,4
Medio Oriente	220,7	1.919,2	4.732,1	1.123,2	4.757,3	1.918,1	3.230,3	2.359,3
Asia centrale	242,9	1.355,2	13.725,4	1.806,6	153,1	12.447,2	554,3	2.523,9
Asia orientale	26.477,6	34.216,2	21.249,3	41.029,9	30.684,3	39.761,6	31.590,5	40.691,2
OCEANIA E ALTRI TERRITORI	1.844,6	945,2	5.021,9	444,0	8.935,7	601,3	4.898,5	531,6
MONDO	**287.303,3**	**493.316,2**	**400.599,9**	**589.014,8**	**538.804,2**	**875.526,3**	**409.516,7**	**717.037,1**

Fonte: Istat - sito internet http: //www.coeweb.istat.it

Tavola 15.6a
Importazioni *(euro)*: principali paesi di origine - Valle d'Aosta - Anno 2008

PAESI DI ORIGINE	Importazioni	Incidenza % sulle importazioni totali
Germania	76.732.499	18,7
Regno Unito	63.664.850	15,5
Paesi Bassi	54.106.254	13,2
Federazione russa	37.774.193	9,2
Francia	27.627.389	6,7
Cina	26.037.901	6,4
Sudafrica	16.246.987	4,0
Cile	16.015.060	3,9
Svizzera	15.581.383	3,8
Austria	11.429.905	2,8
Zimbabwe	10.832.434	2,6
Belgio	7.585.834	1,9
Lussemburgo	5.517.840	1,3
Australia	4.896.977	1,2
Brasile	4.896.105	1,2
Corea del Sud	4.102.601	1,0
Polonia	3.442.893	0,8
Israele	2.994.936	0,7
Ucraina	2.520.536	0,6
Spagna	1.910.152	0,5

Fonte: Istat - sito internet http: //www.coeweb.istat.it

Tavola 15.7a
Esportazioni *(euro)*: principali paesi di destinazione - Valle d'Aosta - Anno 2008

PAESI DI DESTINAZIONE	Esportazioni	Incidenza % sulle esportazioni totali
Svizzera	158.334.943	22,1
Germania	132.479.515	18,5
Francia	117.453.695	16,4
Regno Unito	39.536.507	5,5
Brasile	27.673.030	3,9
Spagna	20.764.098	2,9
Cina	20.180.048	2,8
Ceca, Repubblica	18.966.248	2,6
Messico	18.322.942	2,6
Austria	18.187.334	2,5
Polonia	17.343.485	2,4
Stati Uniti	13.369.264	1,9
Sudafrica	10.708.987	1,5
Paesi Bassi	8.890.715	1,2
Belgio	7.926.506	1,1
Corea del Sud	7.263.301	1,0
Ucraina	6.679.316	0,9
Slovacchia	5.951.966	0,8
Algeria	5.207.792	0,7
Hong Kong	4.348.039	0,6

Fonte: Istat - sito internet http: //www.coeweb.istat.it

Turismo

Presenze turistiche in Valle d'Aosta per tipologia di esercizio Anno 2008

Fonte: RAVA
Assessorato Turismo,
sport, commercio e trasporti
Elaborazione
dell' Osservatorio
economico e sociale

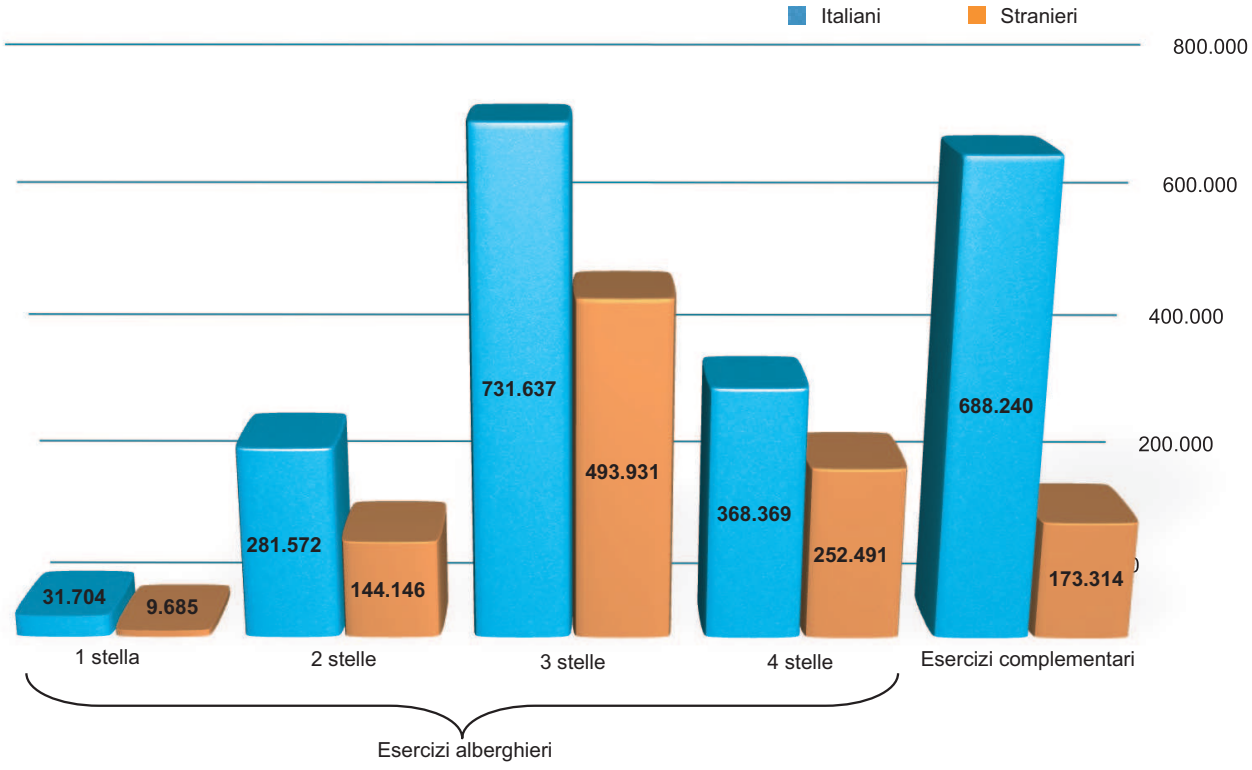

Tavola 16.1
Arrivi per tipologia di esercizio - Valle d'Aosta - Anni 2006-2008

ANNI	ITALIANI								STRANIERI							
	Esercizi Alberghieri							Esercizi Complementari **	Esercizi Alberghieri							Esercizi Complementari **
	Alberghi				R.T.A. *				Alberghi				R.T.A. *			
	Categoria - stelle				Categoria - stelle				Categoria - stelle				Categoria - stelle			
	1	2	3	4	2	3	4		1	2	3	4	2	3	4	
2006	9.963	83.759	193.345	97.712	7.456	13.684	13.331	165.651	4.165	34.832	110.589	49.889	3.229	4.669	7.692	72.063
2007	10.022	80.022	195.551	99.356	6.779	16.121	12.864	180.420	3.889	32.278	106.893	50.829	2.717	5.988	7.244	71.157
2008	9.148	78.091	201.470	98.947	6.759	18.582	12.591	180.260	3.791	31.495	111.837	51.329	3.002	6.512	7.046	73.480

Fonte: RAVA - Assessorato Turismo, sport, commercio e trasporti - Elaborazione dell' Osservatorio economico e sociale
* R.T.A.: Residenze Turistico Alberghiere
** Esercizi Complementari: Case e appartamenti per vacanze, Affittacamere / Chambres d'hôtes,Case per ferie, Ostelli per la gioventù, Bed & Breakfast, Campeggi, Villaggi turistici, Rifugi alpini, Posti tappa, Agriturismo, Aree di sosta e Campeggi sociali

Tavola 16.2
Presenze per tipologia di esercizio - Valle d'Aosta - Anni 2006-2008

ANNI	ITALIANI								STRANIERI							
	Esercizi Alberghieri							Esercizi Complementari **	Esercizi Alberghieri							Esercizi Complementari **
	Alberghi				R.T.A. *				Alberghi				R.T.A. *			
	Categoria - stelle				Categoria - stelle				Categoria - stelle				Categoria - stelle			
	1	2	3	4	2	3	4		1	2	3	4	2	3	4	
2006	38.623	290.365	653.112	327.560	40.240	88.386	72.789	681.181	12.330	138.739	441.472	185.166	19.272	28.077	51.318	181.909
2007	36.699	262.448	632.951	314.454	38.751	92.627	70.734	720.166	10.353	121.820	412.714	194.430	17.565	32.110	50.819	167.458
2008	31.704	246.610	623.818	301.755	34.962	107.819	66.614	688.240	9.685	123.894	456.343	203.391	20.252	37.588	49.100	173.314

Fonte: RAVA - Assessorato Turismo, sport, commercio e trasporti - Elaborazione dell' Osservatorio economico e sociale
* R.T.A.: Residenze Turistico Alberghiere
** Esercizi Complementari: Case e appartamenti per vacanze, Affittacamere / Chambres d'hôtes,Case per ferie, Ostelli per la gioventù, Bed & Breakfast, Campeggi, Villaggi turistici, Rifugi alpini, Posti tappa, Agriturismo, Aree di sosta e Campeggi sociali

Tavola 16.3
Arrivi negli esercizi alberghieri e complementari per Comune - Valle d'Aosta - Anni 2005-2008

COMUNI	Anno 2005				Anno 2006				Anno 2007				Anno 2008			
	Esercizi Alberghieri		Esercizi complementari		Esercizi Alberghieri		Esercizi complementari		Esercizi Alberghieri		Esercizi complementari		Esercizi Alberghieri		Esercizi complementari	
	Italiani	Stranieri	Italiani	Stranieri	Italiani	Stranieri	Italiani	Stranieri	Italiani	Stranieri	Italiani	Stranieri	Italiani	Stranieri	Italiani	Stranieri
	Arrivi				Arrivi				Arrivi				Arrivi			
Allein	0	0	280	100	0	0	310	77	0	0	221	96	0	0	289	117
Antey-Saint-André	4.408	939	4.552	264	4.368	1.110	4.475	228	5.111	1.065	4.951	405	5.079	954	5.879	601
Aosta	53.828	39.047	2.339	843	55.501	40.432	1.474	684	56.203	37.525	1.536	1.012	59.132	35.129	1.160	830
Arnad	55	13	376	281	0	0	317	253	0	0	454	519	19	10	348	320
Arvier	3.028	1.784	830	1.048	3.104	1.806	1.310	711	2.769	1.598	1.056	1.024	3.323	1.533	1.106	971
Avise	189	31	46	139	266	36	86	143	278	68	85	38	230	80	203	60
Ayas (Champoluc/Antagnod)	20.045	8.932	3.353	2.389	18.855	7.897	3.096	2.381	19.214	7.839	3.258	2.384	19.163	8.241	4.525	2.789
Aymavilles	1.539	1.189	492	236	1.560	1.264	446	182	1.511	1.098	658	118	1.493	1.071	777	191
Bard	0	0	136	35	0	0	226	35	0	0	215	34	253	110	145	38
Bionaz	247	114	3.393	2.040	222	111	4.071	2.385	200	115	4.068	2.598	215	60	3.406	1.995
Breuil-Cervinia	25.375	37.115	10.981	3.064	25.023	38.331	10.319	2.922	23.540	38.424	10.737	2.768	19.896	40.645	7.060	2.518
Brissogne	132	28	252	32	431	114	294	29	354	77	357	28	376	63	403	61
Brusson	6.451	854	5.213	185	4.673	1.239	5.773	192	4.982	886	5.332	140	6.203	755	7.928	211
Challand-Saint-Anselme	1.302	128	930	60	1.199	104	825	61	1.203	137	785	50	1.937	181	1.135	81
Challand-Saint-Victor	14	0	0	0	17	15	0	0	0	0	0	0	0	0	253	51
Chambave	0	0	104	57	0	0	116	56	0	0	109	26	0	0	87	34
Chamois	2.394	117	412	107	2.782	269	469	92	2.010	217	436	104	2.497	304	837	66
Champdepraz	11	6	670	163	7	0	661	184	313	47	665	196	641	48	625	111
Champorcher	2.663	391	1.179	146	2.759	456	1.244	159	2.510	423	1.940	263	2.785	582	2.418	227
Charvensod	4.146	2.504	1.536	305	3.892	2.667	1.415	297	3.840	2.561	623	174	3.947	2.614	772	202
Châtillon	10.896	2.208	3.812	74	8.832	2.944	4.041	93	8.834	2.734	4.240	157	8.441	2.755	3.888	86
Cogne	24.255	7.231	22.414	4.345	24.585	8.303	26.637	3.978	26.103	8.152	28.319	3.976	27.995	7.658	25.583	4.337
Courmayeur	51.269	29.802	14.029	17.554	54.558	30.515	14.765	18.650	53.329	31.813	14.764	16.956	53.770	33.275	13.547	19.978
Donnas	520	199	134	26	401	80	260	58	22	6	538	79	0	0	680	214
Doues	0	0	943	367	0	0	1.141	225	0	0	946	396	0	0	1.121	381
Emarèse	155	16	349	0	156	23	368	0	168	31	463	4	130	24	506	3
Etroubles	2.734	2.056	2.265	365	2.386	2.245	2.177	318	1.417	1.756	1.991	383	1.570	1.926	2.435	464
Fénis	1.661	624	241	26	1.532	723	189	11	1.834	694	149	10	1.700	1.281	193	10
Fontainemore	0	0	37	0	0	0	54	0	0	0	12	1	0	0	44	2
Gaby	1.034	125	106	140	1.042	71	110	191	1.369	114	87	132	1.716	188	136	164
Gignod	1.380	517	409	317	1.514	487	352	162	1.567	411	390	148	1.257	447	411	132
Gressan	17.980	4.232	1.918	436	18.189	5.136	1.639	461	19.206	4.130	1.373	491	16.445	3.976	1.238	404
Gressoney-La-Trinité	10.123	5.075	5.361	5.332	11.926	4.143	5.642	4.799	13.016	4.350	6.152	6.315	10.483	5.013	6.287	6.273
Gressoney-Saint-Jean	14.355	2.716	10.872	884	12.584	2.310	11.171	1.285	11.921	1.853	12.239	1.233	11.798	1.594	11.513	1.161
Hône	125	41	388	102	91	25	347	106	237	90	411	102	127	91	729	116
Introd	0	0	766	36	0	0	511	29	0	0	832	71	0	0	1.372	62
Issime	204	30	0	0	326	38	21	2	307	12	28	2	293	15	28	4
Issogne	0	0	340	58	0	0	357	75	0	0	396	68	0	0	334	68
Jovençan	0	0	0	0	0	0	0	0	0	0	0	0	0	0	0	0
La Magdeleine	946	36	0	0	829	95	0	0	718	61	0	0	860	100	0	0
La Salle	4.965	864	4.461	528	5.580	1.346	4.949	431	6.038	1.267	5.040	393	6.444	1.494	6.108	524
La Thuile	27.979	12.916	3.356	840	28.265	12.519	5.330	1.010	27.107	11.633	12.598	1.455	27.484	12.139	12.741	1.281
Lillianes	0	0	627	185	0	0	792	225	0	0	1.048	303	0	0	980	238
Montjovet	2.079	689	225	82	1.990	470	277	110	2.144	550	356	41	2.248	429	438	137
Morgex	1.461	1.434	3.644	983	1.662	1.541	3.905	1.241	2.007	1.525	4.103	1.287	2.220	1.593	4.031	1.180
Nus	3.568	804	2.503	155	2.387	702	3.081	654	2.535	444	4.069	242	3.077	816	4.302	216
Ollomont	138	38	1.411	945	192	36	1.290	869	45	6	1.060	287	101	32	1.082	233
Oyace	0	0	0	0	0	0	0	0	0	0	0	0	0	0	0	0
Perloz	0	0	285	29	0	0	273	37	0	0	224	27	0	0	216	20
Pollein	10.699	7.147	540	113	9.326	6.666	814	290	9.360	7.502	988	374	10.156	7.453	1.091	327
Pontboset	195	3	336	29	104	42	240	23	124	4	126	14	151	12	331	97
Pontey	332	93	0	0	303	88	15	6	208	48	69	5	98	41	45	7
Pont-Saint-Martin	2.908	1.417	147	28	2.870	1.496	126	20	3.276	1.374	119	48	2.721	1.109	147	50
Pré-Saint-Didier	13.161	5.976	481	1.035	14.049	6.292	779	801	15.435	6.118	673	935	17.238	5.823	859	982
Quart	1.488	681	390	465	1.481	1.404	449	448	1.495	1.408	600	550	1.443	934	464	374
Rhêmes-Notre-Dame	7.409	765	1.834	1.271	7.176	767	2.235	1.281	7.016	824	2.503	1.318	8.469	913	2.491	1.546
Rhêmes-Saint-Georges	0	0	1.638	722	0	0	1.525	651	0	0	1.471	679	0	0	1.407	639
Roisan	0	0	38	4	0	0	24	6	0	0	19	9	0	0	15	13
Saint-Christophe	6.627	3.348	0	0	6.827	3.509	0	0	6.486	3.574	0	0	6.074	3.777	19	4
Saint-Denis	0	0	0	0	0	0	16	0	0	0	35	0	0	0	33	15
Saint-Marcel	0	0	209	0	0	0	0	0	0	0	43	0	0	0	176	17
Saint-Nicolas	1.813	300	333	0	1.711	268	334	56	1.650	448	438	0	1.714	631	548	8
Saint-Oyen	544	145	3.528	1.014	489	531	3.462	1.007	627	593	3.586	837	608	662	3.843	1.043
Saint-Pierre	4.454	1.427	418	329	4.249	1.636	447	374	4.720	2.346	429	347	6.003	2.151	493	366
Saint-Rhémy-en-Bosses	1.113	974	398	130	1.038	1.070	521	116	1.009	1.011	579	97	1.124	1.055	566	124
Saint-Vincent	36.901	5.037	865	239	34.898	6.025	688	159	33.269	5.993	801	207	33.050	7.352	864	251
Sarre	6.909	3.928	2.991	4.522	7.079	4.542	2.799	4.342	6.581	4.435	2.537	3.892	6.816	4.753	2.176	3.598
Torgnon	3.513	1.061	2.521	193	3.250	1.232	2.550	92	3.855	563	3.031	128	3.930	1.039	2.946	129
Valgrisenche	1.030	379	3.553	2.643	2.137	544	3.970	2.559	2.078	457	4.142	2.868	1.841	575	4.575	3.164
Valpelline	1.266	386	1.003	712	1.209	415	839	742	1.187	404	652	609	930	410	735	660
Valsavarenche	3.200	1.750	8.005	7.689	2.755	2.152	7.898	9.388	2.883	2.010	8.211	8.789	2.722	1.827	7.387	8.111
Valtournenche	11.776	4.160	7.136	1.889	10.617	4.199	7.740	2.121	12.164	4.469	8.283	2.273	10.948	4.370	8.083	2.080
Verrayes	356	83	1.406	62	326	136	1.365	120	227	129	1.278	160	384	151	1.156	91
Verrès	1.905	813	356	113	1.786	807	209	160	1.801	1.040	493	482	1.814	1.062	511	502
Villeneuve	2.482	1.690	1.071	0	1.884	1.641	0	1.210	1.302	1.376	0	0	2.006	1.686	0	120
Totale	**423.735**	**206.408**	**157.167**	**68.505**	**419.250**	**215.065**	**165.651**	**72.063**	**420.715**	**209.838**	**180.420**	**71.157**	**425.588**	**215.012**	**180.260**	**73.480**

Fonte: RAVA - Assessorato Turismo, sport, commercio e trasporti - Elaborazione dell' Osservatorio economico e sociale

Tavola 16.4
Presenze negli esercizi alberghieri e complementari per Comune - Valle d'Aosta - Anni 2005 - 2008

COMUNI	Anno 2005				Anno 2006				Anno 2007				Anno 2008			
	Esercizi Alberghieri		Esercizi complementari		Esercizi Alberghieri		Esercizi complementari		Esercizi Alberghieri		Esercizi complementari		Esercizi Alberghieri		Esercizi complementari	
	Italiani	Stranieri	Italiani	Stranieri	Italiani	Stranieri	Italiani	Stranieri	Italiani	Stranieri	Italiani	Stranieri	Italiani	Stranieri	Italiani	Stranieri
	Presenze		Presenze		Presenze		Presenze		Presenze		Presenze		Presenze		Presenze	
Allein	0	0	1.407	112	0	0	1.854	94	0	0	1.811	156	0	0	1.549	207
Antey-Saint-André	19.997	5.044	42.839	1.912	19.974	5.625	39.559	1.437	21.336	4.921	42.367	2.529	22.090	4.077	48.977	4.194
Aosta	112.991	98.402	13.982	4.227	122.747	98.244	8.655	4.424	117.311	94.063	8.294	4.728	118.846	92.549	8.603	5.122
Arnad	249	243	696	410	0	0	590	478	0	0	1.007	1.341	153	251	613	781
Arvier	11.273	7.090	5.713	3.819	11.181	8.117	8.004	4.506	9.855	6.571	6.123	6.135	13.905	6.505	5.747	5.114
Avise	940	99	163	453	783	141	563	615	1.005	172	589	176	623	134	1.069	356
Ayas (Champoluc/ Antagnod)	77.199	49.447	16.327	5.643	71.990	46.573	14.476	4.805	70.326	40.987	12.938	4.779	73.352	43.177	17.113	4.407
Aymavilles	5.711	6.317	4.057	1.261	6.171	5.649	3.622	872	4.883	5.183	5.876	575	5.630	5763	4.904	771
Bard	0	0	371	63	0	0	385	47	0	0	303	42	330	159	222	72
Bionaz	634	224	7.523	3.891	573	191	8.513	6.378	488	254	8.497	6.575	499	104	6.680	4.080
Breuil-Cervinia	96.009	223.945	25.261	6.863	93.325	230.580	26.744	5.882	84.887	231.861	27.544	5.599	72.298	257.036	18.218	4.735
Brissogne	361	101	601	128	1.012	194	792	113	834	137	1.069	105	848	198	1.184	184
Brusson	27.552	3.935	34.265	634	21.546	7.476	36.067	1.795	20.581	4.371	31.671	1.052	24.480	3.440	39.222	394
Challand-Saint-Anselme	4.868	390	6.534	111	6.689	411	5.888	90	4.746	375	5.823	101	5.894	449	5.741	206
Challand-Saint-Victor	90	0	0	0	51	180	0	0	0	0	0	0	0	0	664	90
Chambave	0	0	154	94	0	0	215	93	0	0	173	58	0	0	117	52
Chamois	6.582	336	1.334	687	7.357	1.752	1.572	531	5.262	1.093	1.178	552	7.133	1.464	1.971	271
Champdepraz	87	6	1.164	285	11	0	1.227	406	715	57	1.077	335	1.587	117	1.321	227
Champorcher	11.076	2.078	2.993	232	10.823	2.146	4.186	185	10.671	2.010	8.046	409	12.682	3.251	8.874	277
Charvensod	11.175	4.951	2.399	402	10.432	4.790	1.922	419	10.145	5.020	823	176	10.236	4.024	808	239
Châtillon	22.464	6.736	14.368	146	20.544	8.924	15.395	217	20.454	8.017	14.939	501	19.329	8.446	13.959	237
Cogne	90.711	24.337	48.457	9.428	90.858	27.217	54.395	8.266	93.881	27.410	55.098	7.842	93.345	25.183	52.824	10.297
Courmayeur	209.527	108.730	62.430	26.774	217.009	111.038	62.951	29.541	203.922	108.426	63.935	29.037	199.292	117.475	57.510	28.224
Donnas	1.284	613	404	113	1.071	162	733	140	45	14	1.548	199	0	0	1.458	398
Doues	0	0	5.769	374	0	0	6.404	225	0	0	5.265	398	0	0	6.277	413
Emarèse	728	16	1.272	0	662	87	1.205	0	667	127	1.762	15	665	32	1.598	16
Etroubles	8.380	2.970	8.993	659	7.063	3.194	9.008	454	4.326	4.461	7.752	780	4.552	4.503	10.771	707
Fénis	3.693	1.043	954	110	3.279	1.485	687	37	3.860	1.184	540	34	3.344	2.047	585	48
Fontainemore	0	0	460	0	0	0	349	0	0	0	186	2	0	0	136	14
Gaby	4.344	408	214	307	4.447	108	634	578	6.195	248	304	328	7.560	1.380	307	534
Gignod	3.594	1.205	2.577	2.481	3.405	694	1.643	922	3.923	504	2.072	802	2.811	786	1.385	486
Gressan	109.156	25.416	13.272	3.240	110.618	34.621	11.535	3.428	107.436	24.354	11.112	3.735	92.758	26.327	11.363	3.418
Gressoney-La-Trinité	53.566	30.614	6.481	5.939	60.442	25.217	5.924	4.927	58.253	25.967	7.006	6.606	47.639	31.393	7.386	6.943
Gressoney-Saint-Jean	71.947	13.319	47.704	2.268	63.377	12.128	48.757	5.041	57.852	9.304	50.979	4.044	50.553	7.575	46.691	3.440
Hône	713	457	767	182	470	780	948	160	654	206	828	307	787	228	1.179	188
Introd	0	0	6.090	277	0	0	7.025	265	0	0	7.499	596	0	0	8.131	498
Issime	749	54	0	0	1.153	72	43	2	1.038	14	66	8	840	19	47	4
Issogne	0	0	767	150	0	0	934	160	0	0	936	142	0	0	755	156
Jovençan	0	0	0	0					0	0	0	0				
La Magdeleine	5.073	217	0	0	5.177	594	0	0	3.660	331	0	0	3.366	292	0	0
La Salle	14.946	1.995	35.604	1.577	15.743	3.784	43.323	1.998	16.304	3.151	36.334	1.491	14.806	4.285	39.673	2.455
La Thuile	141.965	81.189	12.637	1.375	136.673	76.318	26.693	2.550	132.738	72.775	39.243	2.548	134.448	74.921	36.119	2.490
Lillianes	0	0	2.580	786	0	0	3.305	717	0	0	3.571	909	0	0	3.407	750
Montjovet	6.969	2.093	746	374	7.838	2.645	915	500	6.245	1.825	1.845	354	5.990	774	1.811	647
Morgex	7.282	8.006	21.754	3.087	7.143	8.928	20.832	3.562	7.918	9.024	21.233	3.726	8.149	8.828	19.031	4.045
Nus	9.680	2.078	7.845	216	7.090	2.887	6.674	855	7.509	2.412	10.223	297	8.351	1.992	10.848	305
Ollomont	508	73	5.457	6.794	809	36	5.493	5.875	337	10	3.096	4.504	311	48	3.164	398
Oyace	0	0	0	0					0	0	0	0				
Perloz	0	0	1.851	53	0	0	1.628	124	0	0	1.514	67	0	0	1.407	138
Pollein	20.339	16.478	5.043	1.020	16.881	15.229	7.045	1.686	15.357	18.529	8.721	2.876	16.628	17.129	5.926	1.840
Pontboset	933	24	873	57	677	207	663	51	747	33	485	46	798	14	723	167
Pontey	1.414	489	0	0	1.865	360	51	6	862	184	267	15	449	148	250	28
Pont-Saint-Martin	6.171	2.438	507	51	5.393	2.517	400	46	7.797	2.414	447	216	5.775	2.191	418	158
Pré-Saint-Didier	56.609	29.247	3.864	7.080	60.116	29.995	5.122	5.462	59.561	29.839	4.697	6.227	63.792	27.649	4.542	6.093
Quart	5.798	1.122	2.878	2.493	7.009	2.385	6.299	1.687	5.643	2.196	4.787	1.529	5.736	1.777	4.066	697
Rhêmes-Notre-Dame	27.461	3.492	13.146	1.805	26.277	2.715	8.822	1.915	25.873	3.387	26.512	2.479	27.661	2.769	11.012	2.551
Rhêmes-Saint-Georges	0	0	10.235	4.748	0	0	11.663	4.008	0	0	12.399	4.181	0	0	11.106	3.387
Roisan	0	0	80	12	0	0	232	10	0	0	59	30	0	0	30	30
Saint-Christophe	18.896	7.315	0	0	18.570	7.353	0	0	15.774	7.036	0	0	13.507	8.019	29	8
Saint-Denis	0	0	0	0	0	0	32	0	0	0	41	0	0	0	37	15
Saint-Marcel	0	0	2.058	0	0	0	0	0	0	0	301	0	0	0	1.655	27
Saint-Nicolas	8.206	515	1.687	0	8.087	590	1.768	56	7.408	997	2.588	0	6.484	1.723	2.760	16
Saint-Oyen	1.625	196	18.467	1.400	904	579	16.528	1.656	1.256	689	16.055	1.578	1.131	786	15.632	2.084
Saint-Pierre	13.555	3.726	1.316	1.053	12.137	4.499	1.281	1.139	12.363	5.504	1.281	1.151	16.835	5.414	1.365	1.105
Saint-Rhémy-en-Bosses	1.978	1.198	2.106	186	1.864	1.218	3.007	148	2.100	1.308	2.481	627	2.504	1.427	2.661	898
Saint-Vincent	87.927	14.399	4.568	863	94.133	15.368	3.825	473	82.667	16.901	3.345	1.054	85.481	23.891	4.147	906
Sarre	19.262	10.947	12.412	14.122	19.455	12.515	10.875	14.213	20.077	13.845	9.748	11.409	15.912	17.862	8.963	10.600
Torgnon	16.351	6.776	15.924	875	14.562	7.920	13.974	449	15.183	3.368	17.428	665	13.099	6.047	15.987	570
Valgrisenche	4.469	1.297	22.836	3.409	10.404	1.838	20.579	3.151	11.863	1.526	26.620	3.578	7.904	1.903	19.197	3.951
Valpelline	4.058	673	6.404	4.938	3.711	819	5.826	3.941	4.170	777	4.934	3.510	2.970	861	6.151	4.633
Valsavarenche	10.135	3.619	19.828	12.459	7.992	4.566	22.136	15.311	7.973	3.890	24.142	13.094	8.437	4.518	22.778	12.330
Valtournenche	44.393	21.901	26.978	5.305	39.028	20.710	31.188	6.470	41.904	20.735	31.885	6.961	37.547	23.302	31.939	7.148
Verrayes	1.688	222	3.964	120	1.697	2.089	6.046	218	1.399	917	5.866	419	1.407	545	4.441	221
Verrès	3.885	1.127	1.673	254	4.272	1.191	1.552	239	4.078	1.528	982	1.118	3.139	1.547	1.006	1.743
Villeneuve	8.402	8.210	7.400	0	6.505	8.723	0	15.860	4.347	7.369	0	0	6.604	11.499	0	13.080
Totale	**1.517.628**	**849.588**	**661.483**	**160.187**	**1.511.075**	**876.374**	**681.181**	**181.909**	**1.448.664**	**839.811**	**720.166**	**167.458**	**1.413.282**	**900.253**	**688.240**	**173.314**

Fonte: RAVA - Assessorato Turismo, sport, commercio e trasporti - Elaborazione dell' Osservatorio economico e sociale

Tavola 16.5
Arrivi e presenze dei clienti negli esercizi alberghieri per categoria - Valle d'Aosta e aree geografiche - Anno 2007

AREE GEOGRAFICHE	Alberghi di 5 stelle lusso, 5 e 4 stelle		Alberghi di 3 stelle e residenze turistico-alberghiere		Alberghi di 2 e 1 stella		Totale	
	Arrivi	Presenze	Arrivi	Presenze	Arrivi	Presenze	Arrivi	Presenze
Valle d'Aosta/Vallée d'Aoste	150.209	508.938	354.847	1.350.280	125.497	429.271	630.553	2.288.489
ITALIA	**32.317.924**	**89.671.674**	**36.721.514**	**132.083.870**	**8.959.323**	**32.320.337**	**77.998.761**	**254.075.881**
Nord	**15.826.386**	**39.652.645**	**20.451.427**	**78.042.519**	**5.359.814**	**21.247.789**	**41.637.627**	**138.942.953**
Centro	**9.495.694**	**24.625.185**	**9.260.409**	**27.305.063**	**2.439.121**	**7.461.883**	**21.195.224**	**59.392.131**
Mezzogiorno	**6.995.844**	**25.393.844**	**7.009.678**	**26.736.288**	**1.160.388**	**3.610.665**	**15.165.910**	**55.740.797**

Fonte: Istat - Movimento dei clienti negli esercizi ricettivi

Tavola 16.7
Consistenza e capacità degli esercizi ricettivi alberghieri ed extra-alberghieri - Valle d'Aosta - Anni 2005 - 2008

TIPOLOGIA DI ESERCIZIO	Anno 2005		Anno 2006		Anno 2007		Anno 2008	
	esercizi	posti letto	esercizi	posti letto	esercizi	posti letto	esercizi	posti letto
Affittacamere	41	297	57	400	68	474	74	404
Agriturismo	46	313	48	319	47	294	49	296
Alberghi	438	18.150	438	18.027	433	18.000	434	17.997
Aree di sosta	27	0	41	168	40	0	40	29
Bed & Breakfast	79	175	88	156	96	213	113	293
Campeggi	48	14.465	48	14.465	47	14.615	47	14.489
Campeggi sociali	6	330	16	745	21	1.237	11	685
Case e appartamenti per vacanze	35	732	32	900	34	949	32	893
Case per ferie	82	3.743	82	3.630	81	3.512	79	3.473
Ostelli per la gioventù	5	340	6	360	7	395	7	410
Posti tappa	5	67	6	67	7	99	9	139
Residenze Turistico-Alberghiere	57	4.159	60	3.715	63	4.177	67	4.458
Rifugi alpini	53	3.161	53	3.144	53	3.142	53	3.038
Villaggi turistici	1	550	1	550	1	550	1	550
Alberghiero*	**495**	**22.309**	**498**	**21.742**	**496**	**22.177**	**501**	**22.455**
Extralberghiero	**428**	**24.173**	**478**	**24.904**	**502**	**25.480**	**515**	**24.699**
TOTALE	**923**	**46.482**	**976**	**46.646**	**998**	**47.657**	**1.016**	**47.154**

Fonte: RAVA - Assessorato Turismo, sport, commercio e trasporti
*Il settore alberghiero comprende gli alberghi e le residenze turistico-alberghiere

Tavola 16.14
Aziende agrituristiche autorizzate per tipo, regione e aree geografiche - Anno 2007

REGIONI	All'alloggio	Alla ristorazione	Alla degustazione	Altre attività	Totale
Piemonte	678	529	172	596	882
Valle d'Aosta/Vallée d'Aoste	**44**	**29**	**27**	**2**	**57**
Lombardia	545	800	45	479	1.064
Bolzano-Bozen	*2.600*	*433*	-	*1.149*	*2.789*
Trento	*204*	*119*	*47*	*39*	*282*
Trentino-Alto Adige	2.804	552	47	1.188	3.071
Veneto	660	671	474	442	1.198
Friuli-Venezia Giulia	214	341	8	201	443
Liguria	298	223	-	70	368
Emilia-Romagna	584	639	-	592	809
Toscana	3.943	978	1.305	2.645	3.977
Umbria	1.024	293	211	887	1.026
Marche	663	410	410	220	747
Lazio	394	360	38	357	552
Abruzzo	521	333	3	311	600
Molise	57	73	21	48	82
Campania	560	567	257	460	750
Puglia	255	176	12	174	257
Basilicata	207	124	70	147	236
Calabria	445	448	41	337	461
Sicilia	383	355	83	347	422
Sardegna	543	615	-	212	718
ITALIA	**14.822**	**8.516**	**3.224**	**9.715**	**17.720**
Nord	**5.827**	**3.784**	**773**	**3.570**	**7.892**
Centro	**6.024**	**2.041**	**1.964**	**4.109**	**6.302**
Mezzogiorno	**2.971**	**2.691**	**487**	**2.036**	**3.526**

Fonte: Istat - Dati annuali sull'agriturismo

Trasporti

Composizione percentuale dei passaggi al Traforo del Monte Bianco per tipologia Anno 2008

Fonte: GEIE
Traforo del Monte Bianco

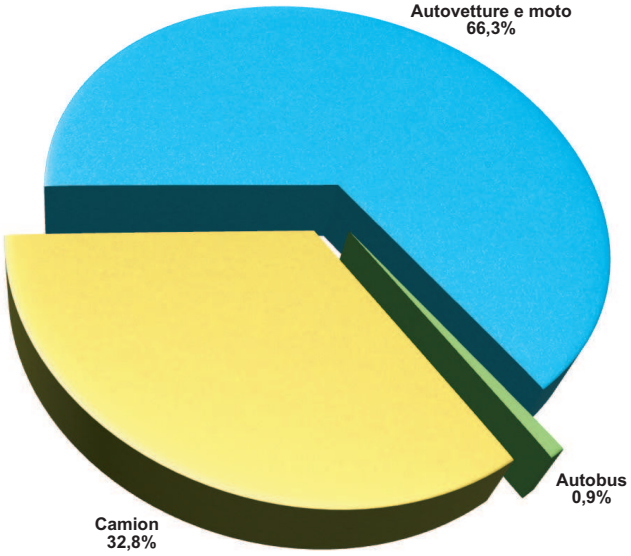

Composizione percentuale dei passaggi al Traforo del Gran San Bernardo per tipologia Anno 2008

Fonte:Sitrasb

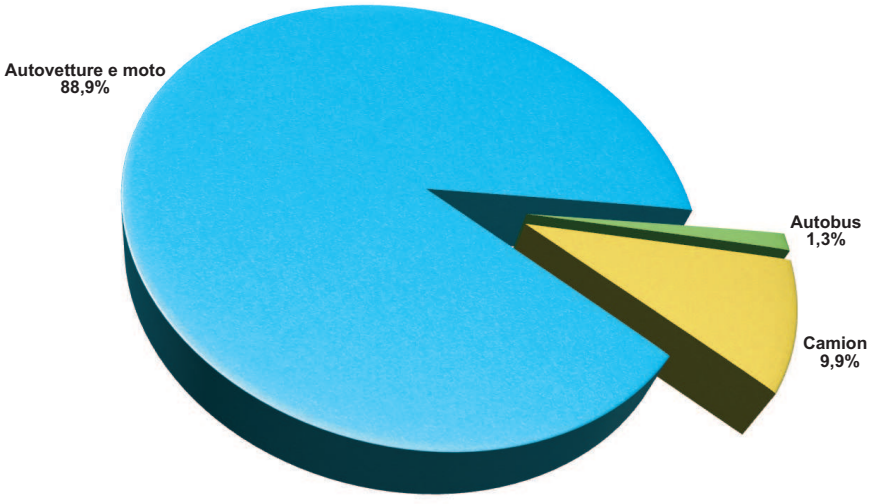

Tavola 17.1
Transiti autostradali suddivisi per categoria e stazioni autostradali - Valle d'Aosta - Anni 2007-2008

Stazioni di entrata	Anno 2007			Anno 2008			Variazioni percentuali 2008/2007		
	Leggeri	Pesanti	Totale	Leggeri	Pesanti	Totale	Leggeri	Pesanti	Totale
Confine *(Piemonte - Valle d'Aosta)*	3.317.845	761.790	4.079.635	3.215.023	748808	3.963.831	-3,10%	-1,70%	-2,84%
Pont-Saint-Martin	598.868	105.198	704.066	581.178	100.608	681.786	-2,95%	-4,36%	-3,16%
Verrès	785.175	147.043	932.218	740.186	132.984	873.170	-5,73%	-9,56%	-6,33%
Châtillon	1.137.061	119.808	1.256.869	1.114.602	119.355	1.233.957	-1,98%	-0,38%	-1,82%
Nus	254.804	69.692	324.496	251.411	66.920	318.331	-1,33%	-3,98%	-1,90%
Aosta Gran San Bernardo	1.539.941	269.932	1.809.873	1.506.856	262.054	1.768.910	-2,15%	-2,92%	-2,26%
Aosta Monte Bianco	962.357	413.769	1.376.126	962.351	409.359	1.371.710	-0,00%	-1,07%	-0,32%
Totale	**8.596.051**	**1.887.232**	**10.483.283**	**8.371.607**	**1.840.088**	**10.211.695**			
Stazioni di uscita	Anno 2007			Anno 2008			Variazioni percentuali 2008/2007		
	Leggeri	Pesanti	Totale	Leggeri	Pesanti	Totale	Leggeri	Pesanti	Totale
Confine *(Piemonte - Valle d'Aosta)*	3.342.500	768.098	4.110.598	3.242.232	739983	3.982.215	-3,00%	-3,66%	-3,12%
Pont-Saint-Martin	577.930	104.894	682.824	562.978	99.304	662.282	-2,59%	-5,33%	-3,01%
Verrès	761.189	148.493	909.682	746.047	140.686	886.733	-1,99%	-5,26%	-2,52%
Châtillon	1.222.579	130.949	1.353.528	1.168.282	129.994	1.298.276	-4,44%	-0,73%	-4,08%
Nus	242.420	66.913	309.333	239.309	61.004	300.313	-1,28%	-8,83%	-2,92%
Aosta Gran San Bernardo	1.545.907	277.118	1.823.025	1.507.427	273.191	1.780.618	-2,49%	-1,42%	-2,33%
Aosta Monte Bianco	903.526	390.767	1.294.293	905.332	395.926	1.301.258	0,20%	1,32%	0,54%
Aosta Est (sistema aperto)	173.446	47.853	221.299	177.872	52.121	229.993	2,55%	8,92%	3,93%
Totale	**8.769.497**	**1.935.085**	**10.704.582**	**8.549.479**	**1.892.209**	**10.441.688**			
Stazioni di entrata/uscita	Anno 2007			Anno 2008			Variazioni percentuali 2008/2007		
	Leggeri	Pesanti	Totale	Leggeri	Pesanti	Totale	Leggeri	Pesanti	Totale
Confine *(Piemonte - Valle d'Aosta)*	6.660.345	1.529.888	8.190.233	6.457.255	1.488.791	7.946.046	-3,05%	-2,69%	-2,98%
Pont-Saint-Martin	1.176.798	210.092	1.386.890	1.144.156	199.912	1.344.068	-2,77%	-4,85%	-3,09%
Verrès	1.546.364	295.536	1.841.900	1.486.233	273.670	1.759.903	-3,89%	-7,40%	-4,45%
Châtillon	2.359.640	250.757	2.610.397	2.282.884	249.349	2.532.233	-3,25%	-0,56%	-2,99%
Nus	497.224	136.605	633.829	490.720	127.924	618.644	-1,31%	-6,35%	-2,40%
Aosta Gran San Bernardo	3.085.848	547.050	3.632.898	3.014.283	535.245	3.549.528	-2,32%	-2,16%	-2,29%
Aosta Monte Bianco	1.865.883	804.536	2.670.419	1.867.683	805.285	2.672.968	0,10%	0,09%	0,10%
Aosta Est (sistema aperto)	173.446	47.853	221.299	177.872	52.121	229.993	2,55%	8,92%	3,93%
Totale	**17.365.548**	**3.822.317**	**21.187.865**	**16.921.086**	**3.732.297**	**20.653.383**			

Fonte: Società Autostrade Valdostane S.A.V. spa

Tavola 17.2
Transiti autostradali mensili suddivisi per categoria - Tratta A5 Aosta - Monte Bianco - Valle d'Aosta - Anni 2005 - 2008

MESI	Anno 2005			Anno 2006			Anno 2007			Anno 2008		
	Leggeri	Pesanti	Totale	Leggeri	Pesanti	Totale	Leggeri	Pesanti	Totale	Leggeri	Pesanti	Totale
Gennaio	202.180	47.709	249.889	192.692	38.732	231.424	194.228	69.144	263.372	194.595	70.560	265.155
Febbraio	162.689	49.485	212.174	173.689	43.551	217.240	166.679	67.224	233.903	197.449	74.018	271.467
Marzo	215.586	57.956	273.542	188.228	47.126	235.354	188.478	59.689	248.167	225.254	75.102	300.356
Aprile	152.788	55.403	208.191	204.548	41.583	246.131	208.722	71.707	280.429	166.748	74.778	241.526
Maggio	151.788	59.080	210.868	149.442	46.255	195.697	151.592	75.483	227.075	160.430	75.548	235.978
Giugno	186.206	112.170	298.376	178.764	51.139	229.903	179.128	80.987	260.115	170.989	77.137	248.126
Luglio	317.091	126.415	443.506	309.659	47.313	356.972	310.027	91.708	401.735	273.600	89.389	362.989
Agosto	357.737	75.929	433.666	358.013	33.150	391.163	362.809	71.842	434.651	373.738	67.239	440.977
Settembre	171.671	71.858	243.529	185.406	46.393	231.799	190.595	77.940	268.535	172.875	77.397	250.272
Ottobre	151.762	70.492	222.254	141.220	48.502	189.722	150.256	83.474	233.730	150.083	76.478	226.561
Novembre	123.819	68.247	192.066	133.268	47.905	181.173	141.130	73.071	214.201	131.991	65.044	197.035
Dicembre	194.164	69.184	263.348	192.159	39.111	231.270	207.187	66.864	274.051	203.814	67.428	271.242
TOTALE	**2.387.481**	**863.928**	**3.251.409**	**2.407.088**	**530.760**	**2.937.848**	**2.450.831**	**889.133**	**3.339.964**	**2.421.566**	**890.118**	**3.311.684**

Fonte: Raccordo Autostradale Vallle d'Aosta

17.5
Passaggi al Traforo del Monte Bianco - Valle d'Aosta - Anni 1965-2008

Anno	Autovetture e moto		Autobus		Camion		Totale Veicoli	
	unità	media giornaliera	unità	media giornaliera	unità	media giornaliera	unità	media giornaliera
1965 *(a)*	334.326	2.014	5.409	33	5.337	32	**345.072**	**2.079**
1966	533.504	1.462	14.090	39	44.856	123	**592.450**	**1.624**
1967	544.304	1.491	12.609	35	61.805	169	**618.718**	**1.695**
1968	528.711	1.445	10.571	29	77.420	212	**616.702**	**1.686**
1969	558.847	1.531	10.356	28	113.630	311	**682.833**	**1.870**
1970	605.978	1.660	10.364	28	138.176	379	**754.518**	**2.067**
1971	661.133	1.811	10.452	29	169.444	464	**841.029**	**2.304**
1972	701.006	1.915	11.466	31	220.739	603	**933.211**	**2.549**
1973	720.076	1.973	11.569	32	250.993	688	**982.638**	**2.693**
1974	639.819	1.753	11.267	31	330.501	905	**981.587**	**2.689**
1975	753.253	2.064	13.146	36	290.360	796	**1.056.759**	**2.896**
1976	821.591	2.245	13.657	37	351.667	961	**1.186.915**	**3.243**
1977	817.950	2.241	16.188	44	393.682	1.079	**1.227.820**	**3.364**
1978	795.716	2.180	16.260	45	426.984	1.170	**1.238.960**	**3.395**
1979	919.962	2.520	20.409	56	509.208	1.395	**1.449.579**	**3.971**
1980	850.334	2.323	21.632	59	537.214	1.468	**1.409.180**	**3.850**
1981	822.605	2.254	22.061	60	467.507	1.281	**1.312.173**	**3.595**
1982	867.841	2.378	23.828	65	436.493	1.196	**1.328.162**	**3.639**
1983	823.737	2.257	24.878	68	434.691	1.191	**1.283.306**	**3.516**
1984	844.958	2.309	26.450	72	455.886	1.246	**1.327.294**	**3.627**
1985	876.581	2.402	29.266	80	454.956	1.246	**1.360.803**	**3.728**
1986	906.061	2.482	29.105	80	488.188	1.338	**1.423.354**	**3.900**
1987	978.040	2.680	31.021	85	556.447	1.525	**1.565.508**	**4.290**
1988	1.005.587	2.748	31.590	86	619.793	1.693	**1.656.970**	**4.527**
1989	1.105.353	3.028	31.508	86	684.837	1.876	**1.821.698**	**4.990**
1990	1.117.635	3.062	30.903	85	746.523	2.045	**1.895.061**	**5.192**
1991	1.130.777	3.098	27.757	76	768.162	2.105	**1.926.696**	**5.279**
1992	1.135.033	3.101	30.541	83	781.592	2.135	**1.947.166**	**5.319**
1993	1.104.391	3.026	27.754	76	835.883	2.290	**1.968.028**	**5.392**
1994	1.090.752	2.988	27.238	75	812.113	2.225	**1.930.103**	**5.288**
1995	1.137.213	3.116	27.680	76	773.911	2.120	**1.938.804**	**5.312**
1996	1.121.583	3.064	27.686	76	729.635	1.994	**1.878.904**	**5.134**
1997	1.134.735	3.109	29.878	82	734.306	2.012	**1.898.919**	**5.203**
1998	1.192.615	3.267	28.470	78	776.604	2.128	**1.997.689**	**5.473**
1999 *(b)*	195.327	535	5.711	16	171.459	470	**372.497**	**1.021**
2000	-	-	-	-	-	-	**-**	**-**
2001	-	-	-	-	-	-	**-**	**-**
2002 *(c)*	935.444	2.563	7.470	20	78.682	216	**1.021.596**	**2.799**
2003	1.126.912	3.087	12.597	35	274.327	752	**1.413.836**	**3.874**
2004	1.141.551	3.119	13.921	38	353.107	965	**1.508.579**	**4.122**
2005 *(d)*	1.142.756	3.131	16.227	44	584.838	1.602	**1.743.821**	**4.777**
2006 *(e)*	1.183.529	3.243	15.720	43	606.176	1.661	**1.805.425**	**4.947**
2007 *(f)*	1.168.381	3.201	15.487	42	589.904	1.616	**1.773.772**	**4.859**
2008 *(g)*	1.187.277	3.244	15.664	43	588.438	1.608	**1.791.379**	**4.895**
TOTALE	**37.263.184**		**819.856**		**18.726.474**		**56.809.514**	

Fonte: GEIE - Traforo del Monte Bianco
(a) Apertura al traffico: 19/07/1965
(b) Chiusura a seguito di incidente 24/03/1999
(c) Riapertura 09/03/2002
(d) Chiusura Frejus a seguito di incidente dal 04/06 al 04/08/2005
(e) Chiusura Gottardo dal 31/05 al 29/06/2006
(f) Chiusura dal 03/03 al 10/03 per frana sul versante francese
(g) Chiusura Frejus ai mezzi pesanti dal 18/12 al 21/12 per problema tecnico

Tavola 17.6
Passaggi al Tunnel Gran San Bernardo - Valle d'Aosta - Anni 1964-2008

ANNI	Autovetture	Pullman	Camion	Totale
1964 *(a)*	356.109	8.468	4.011	368.588
1965	286.713	7.046	13.232	306.991
1966	269.840	6.407	17.050	293.297
1967	283.444	6.045	17.418	306.907
1968	311.520	5.520	17.884	334.924
1969	357.915	5.881	20.488	384.284
1970	384.928	5.827	25.021	415.776
1971	401.189	5.697	27.605	434.491
1972	440.275	5.776	32.307	478.358
1973	454.738	5.942	37.537	498.217
1974	419.517	5.898	43.048	468.463
1975	476.126	6.061	48.573	530.760
1976	476.167	6.467	51.453	534.087
1977	470.166	6.690	49.901	526.757
1978	490.368	5.648	59.562	555.578
1979	540.830	6.997	65.511	613.338
1980	531.947	8.425	71.884	612.256
1981	488.720	8.266	59.722	556.708
1982	522.193	9.224	59.824	591.241
1983	494.338	8.656	57.201	560.195
1984	490.550	9.318	51.501	551.369
1985	446.556	8.608	43.136	498.300
1986	457.770	7.706	41.851	507.327
1987	527.948	7.910	46.672	582.530
1988	495.734	8.452	57.680	561.866
1989	521.581	8.053	60.747	590.381
1990	515.767	8.266	63.788	587.821
1991	501.286	7.728	61.939	570.953
1992	501.123	7.788	63.414	572.325
1993	459.814	6.401	52.376	518.591
1994	469.229	5.110	53.046	527.385
1995	462.890	6.001	50.822	519.713
1996	453.135	5.968	46.834	505.937
1997	448.806	5.876	44.986	499.668
1998	466.414	7.137	52.113	525.664
1999	672.576	12.680	59.766	745.022
2000	724.918	13.335	62.371	800.624
2001	729.771	11.281	73.034	814.086
2002	588.850	10.424	98.175	697.449
2003	543.925	8.076	78.638	630.639
2004	516.341	7.029	77.881	601.251
2005	521.483	7.245	56.740	585.468
2006 *(b)*	555.888	8.017	58.076	621.981
2007	540.183	7.262	55.358	602.803
2008	516.540	7.376	57.328	581.244
TOTALE	**21.586.121**	**337.988**	**2.247.504**	**24.171.613**

Fonte: Sitrasb
(a) L'apertura del tunnel è avvenuta il 19 marzo 1964
(b) Nel 2006, il traffico delle autovetture rappresenta l'89.37% del traffico totale, quello dei pullman l'1.29% e quello dei camion il 9,34%

Tavola 17.7
Parco veicolare per categoria e Comune - Valle d'Aosta - Anno 2007

COMUNI	Autobus	Autocarri trasporto merci	Autoveicoli speciali/ specifici	Autovetture	Motocarri e quadricicli trasporto merci	Motocicli	Motoveicoli e quadricicli speciali/ specifici	Rimorchi e semirimorchi speciali/ specifici	Rimorchi e semirimorchi trasporto merci	Trattori stradali o motrici	Altri veicoli	**Totale**
Allein	1	39	1	165	19	33	2	2	4	-	-	**266**
Antey-Saint-André	1	98	12	454	16	60	-	3	3	8	-	**655**
Aosta	120	17.816	694	73.017	386	3.428	20	357	153	60	-	**96.051**
Arnad	65	240	28	903	69	197	5	9	8	2	-	**1.526**
Arvier	2	158	12	570	54	92	1	9	6	3	-	**907**
Avise	1	50	2	251	18	26	1	3	43	19	-	**414**
Ayas	2	253	11	1.010	10	126	5	10	4	-	-	**1.431**
Aymavilles	1	233	23	1.284	129	230	3	11	-	1	-	**1.915**
Bard	-	9	2	90	5	9	-	1	-	-	-	**116**
Bionaz	-	54	3	175	7	27	-	-	1	-	-	**267**
Brissogne	1	91	17	706	43	115	6	10	3	1	-	**993**
Brusson	1	137	17	565	22	81	2	8	1	1	-	**835**
Challand-Saint-Anselme	1	115	9	527	21	76	2	4	2	-	-	**757**
Challand-Saint-Victor	1	96	9	424	12	74	2	1	3	-	-	**622**
Chambave	1	153	8	653	61	77	3	7	6	-	-	**969**
Chamois	-	8	1	54	-	3	1	-	-	-	-	**67**
Champdepraz	1	114	9	476	29	84	3	2	7	2	-	**727**
Champorcher	2	77	3	295	1	47	1	2	1	-	-	**429**
Charvensod	65	326	43	2.434	128	236	5	18	10	4	-	**3.269**
Châtillon	2	487	53	3.320	99	467	5	28	4	1	-	**4.466**
Cogne	2	174	11	887	144	123	2	10	8	2	-	**1.363**
Courmayeur	2	428	65	2.286	115	345	24	20	15	7	-	**3.307**
Donnas	-	318	37	1.788	164	257	3	21	8	3	-	**2.599**
Doues	1	112	5	294	14	36	3	4	9	2	-	**480**
Emarèse	1	35	2	146	6	13	-	1	1	-	-	**205**
Etroubles	1	46	4	331	24	29	-	1	2	1	-	**439**
Fénis	-	210	15	1.167	109	225	1	21	6	1	-	**1.755**
Fontainemore	1	88	5	268	8	26	-	7	3	6	-	**412**
Gaby	-	72		359	10	33	-	3	1	-	-	**478**
Gignod	2	180	25	1.090	57	165	5	10	18	7	-	**1.559**
Gressan	5	384	57	2.273	193	335	5	34	11	2	-	**3.299**
Gressoney-La-Trinité	1	69	4	226	2	34	4	4	1	-	-	**345**
Gressoney-Saint-Jean	1	159	10	572	11	92	2	9	6	-	-	**862**
Hône	12	171	21	786	54	101	3	9	1	-	-	**1.158**
Introd	1	78	9	404	77	54	2	7	2	-	-	**634**
Issime	1	56	15	278	4	27	-	1	1	-	-	**383**
Issogne	1	224	22	913	78	160	2	15	19	8	-	**1.442**
Jovençan	1	103	52	493	67	78	1	2	4	-	-	**801**
La Magdeleine	-	23	1	79	-	15	-	-	-	-	-	**118**
La Salle	3	278	21	1.479	134	222	10	12	3	1	-	**2.163**
La Thuile	-	136	14	591	48	104	3	4	6	2	-	**908**
Lillianes	1	74	4	324	24	36	-	1	1	-	-	**465**
Montjovet	2	268	18	1.319	65	207	1	17	8	4	-	**1.909**
Morgex	5	312	40	1.421	130	215	8	19	10	1	-	**2.161**
Nus	1	304	37	1.858	58	273	9	20	17	7	-	**2.584**
Ollomont	-	33	-	116	7	17	-	-	-	-	-	**173**
Oyace	-	37	1	151	15	19	-	-	-	-	-	**223**
Perloz	1	72	3	297	30	48	1	9	1	-	-	**462**
Pollein	1	351	108	1.102	78	186	1	43	18	16	-	**1.904**
Pont-Saint-Martin	-	594	90	2.949	88	475	5	39	64	18	-	**4.322**
Pontboset	1	14	2	134	13	20	-	-	-	-	-	**184**
Pontey	-	121	29	526	40	51	-	6	8	6	-	**787**
Pré-Saint-Didier	1	100	3	751	80	92	3	5	1	-	-	**1.036**
Quart	1	538	51	2.985	120	545	4	33	10	1	-	**4.288**
Rhêmes-Notre-Dame	1	17	-	88	5	13	-	-	-	-	-	**124**
Rhêmes-Saint-Georges	1	36	2	129	34	30	-	7	1	-	-	**240**
Roisan	1	79	9	686	32	120	1	9	1	-	-	**938**
Saint-Christophe	-	521	73	2.863	119	455	3	41	23	7	-	**4.105**
Saint-Denis	1	60	3	252	32	41	-	4	1	-	-	**394**
Saint-Marcel	1	196	14	851	70	145	1	11	11	3	-	**1.303**
Saint-Nicolas	1	51	2	241	19	37	1	3	3	-	-	**358**
Saint-Oyen	1	15	2	126	4	21	-	2	-	-	-	**171**
Saint-Pierre	2	327	55	2.122	88	299	3	27	24	6	-	**2.953**
Saint-Rhémy-en-Bosses	1	58	8	301	12	53	-	1	9	4	-	**447**
Saint-Vincent	3	483	114	3.425	116	594	5	30	9	4	-	**4.783**
Sarre	13	420	83	3.362	128	632	8	36	10	1	-	**4.693**
Torgnon	1	88	7	345	19	60	1	1	3	-	-	**525**
Valgrisenche	1	36	-	120	8	16	-	-	3	-	-	**184**
Valpelline	1	97	13	432	52	68	-	5	6	1	-	**675**
Valsavarenche	1	41	-	127	27	18	-	4	2	-	-	**220**
Valtournenche	6	293	22	1.729	31	235	16	31	11	-	-	**2.374**
Verrayes	2	231	19	890	58	122	5	7	10	4	-	**1.348**
Verrès	2	319	51	1.781	43	249	3	29	25	9	-	**2.511**
Villeneuve	4	218	24	862	68	129	1	8	3	1	-	**1.318**
Non identificato	-	4	-	7	-	2	-	-	-	-	-	**13**
VALLE D'AOSTA / VALLEE D'AOSTE	**362**	**30.306**	**2.239**	**138.755**	**4.161**	**13.485**	**217**	**1.128**	**677**	**237**	**-**	**191.567**

Fonte: ACI

Tavola 17.9
Autovetture distinte per alimentazione e fascia di cilindrata - Valle d'Aosta - Anno 2007

ALIMENTAZIONI	Fasce	Euro 0	Euro 1	Euro 2	Euro 3	Euro 4	Euro 5	Non contemplato	Non identificato	Totale
Benzina	Fino a 1.400	7.179	3.757	14.915	10.716	17.257	-	-	9	53.833
	1.401 - 2.000	2.635	2.551	6.933	3.447	4.809	-	-	-	20.375
	Oltre 2.000	246	97	265	309	888	-	-	-	1.805
Benzina Totale		10.060	6.405	22.113	14.472	22.954	-	-	9	76.013
Benzina o gas liquido	Fino a 1.400	40	15	23	22	79	-	-	-	179
	1.401 - 2.000	86	49	82	19	39	-	-	1	276
	Oltre 2.000	25	11	12	3	10	-	-	-	61
Benzina o gas liquido Totale		151	75	117	44	128	-	-	1	516
Benzina o metano	Fino a 1.400	1	1	1	27	72	-	-	-	102
	1.401 - 2.000	5	4	3	31	92	-	-	-	135
Benzina o metano Totale		6	5	4	58	164	-	-	-	237
Gasolio	Fino a 1.400	44	10	7	792	11.474	-	-	1	12.328
	1.401 - 2.000	257	231	2.586	11.911	24.942	-	-	-	39.927
	Oltre 2.000	395	321	1.359	3.273	4.379	-	-	-	9.727
Gasolio Totale		696	562	3.952	15.976	40.795	-	-	1	61.982
Altre	Non contemplato	4	1				-	1	-	6
Altre Totale		4	1				-	1	-	6
Dato non identificato	Non identificato						-	-	1	1
Dato non identificato Totale							-	-	1	1
VALLE D'AOSTA		**10.917**	**7.048**	**26.186**	**30.550**	**64.041**	**-**	**1**	**12**	**138.755**
NON DEFINITO		**22.442**	**1.330**	**277**	**225**	**463**	**-**	**-**	**3.301**	**28.038**
TOTALE NAZIONALE		**5.711.030**	**3.432.777**	**9.731.190**	**8.587.196**	**8.198.177**	**6**	**111**	**19.610**	**35.680.097**

Fonte: ACI

Tavola 17.11
Veicoli circolanti per categoria e per regione - Anno 2007

REGIONI	Autoveicoli				Motoveicoli	Totale
	Autovetture	Autobus	Autocarri	Totale	Motocicli	generale veicoli circolanti
Piemonte	2.744.315	6.212	313.091	3.063.618	360.955	**3.424.573**
Valle d'Aosta/Vallée d'Aoste	**138.755**	**362**	**30.306**	**169.423**	**13.485**	**182.908**
Lombardia	5.650.414	11.212	607.529	6.269.155	853.041	**7.122.196**
Trentino-Alto Adige	543.304	2.289	66.372	611.965	80.420	**692.385**
Veneto	2.858.966	7.302	325.336	3.191.604	379.944	**3.571.548**
Friuli-Venezia Giulia	747.901	1.655	72.586	822.142	113.616	**935.758**
Liguria	832.286	2.538	85.658	920.482	332.414	**1.252.896**
Emilia-Romagna	2.620.027	6.289	336.921	2.963.237	436.921	**3.400.158**
Toscana	2.308.704	5.946	282.298	2.596.948	463.505	**3.060.453**
Umbria	587.409	1.931	61.807	651.147	78.868	**730.015**
Marche	975.044	2.821	120.887	1.098.752	168.795	**1.267.547**
Lazio	3.720.607	10.915	348.892	4.080.414	613.770	**4.694.184**
Abruzzo	807.542	3.175	94.501	905.218	117.281	**1.022.499**
Molise	191.420	946	26.032	218.398	21.858	**240.256**
Campania	3.298.817	10.083	288.973	3.597.873	517.952	**4.115.825**
Puglia	2.186.602	5.650	203.501	2.395.753	249.652	**2.645.405**
Basilicata	335.624	1.789	40.065	377.478	28.608	**406.086**
Calabria	1.137.452	4.552	128.640	1.270.644	120.966	**1.391.610**
Sicilia	3.006.924	7.516	295.327	3.309.767	533.095	**3.842.862**
Sardegna	959.946	3.148	110.897	1.073.991	100.826	**1.174.817**
Non definito	28.038	88	3.376	31.502	4.287	**35.789**
ITALIA	**35.680.097**	**96.419**	**3.842.995**	**39.619.511**	**5.590.259**	**45.209.770**

Fonte: ACI

Tavola 17.14
Incidenti e persone infortunate secondo la categoria della strada - Valle d'Aosta e aree geografiche - Anno 2007

CATEGORIA DELLA STRADA AREE GEOGRAFICHE	Incidenti	Persone infortunate	
		Morti	Feriti
Autostrade e Raccordi	33	1	51
Strade Statali	80	8	120
Strade Regionali	14	-	21
Strade Provinciali	5	1	10
Strade Comunali Extraurbane	10	-	16
Strade Urbane	222	-	277
TOTALE	**364**	**10**	**495**
ITALIA	**230.871**	**5.131**	**325.850**
Nord	**119.280**	**2.547**	**163.357**
Centro	**60.692**	**1.088**	**83.202**
Sud	**50.899**	**1.496**	**79.291**

Fonte: ACI

Credito e assicurazioni

Distribuzione degli impieghi e dei depositi per localizzazione degli sportelli
(dati in milioni di euro)
Valle d'Aosta
Anni 2003-2007

Fonte: Banca d'Italia

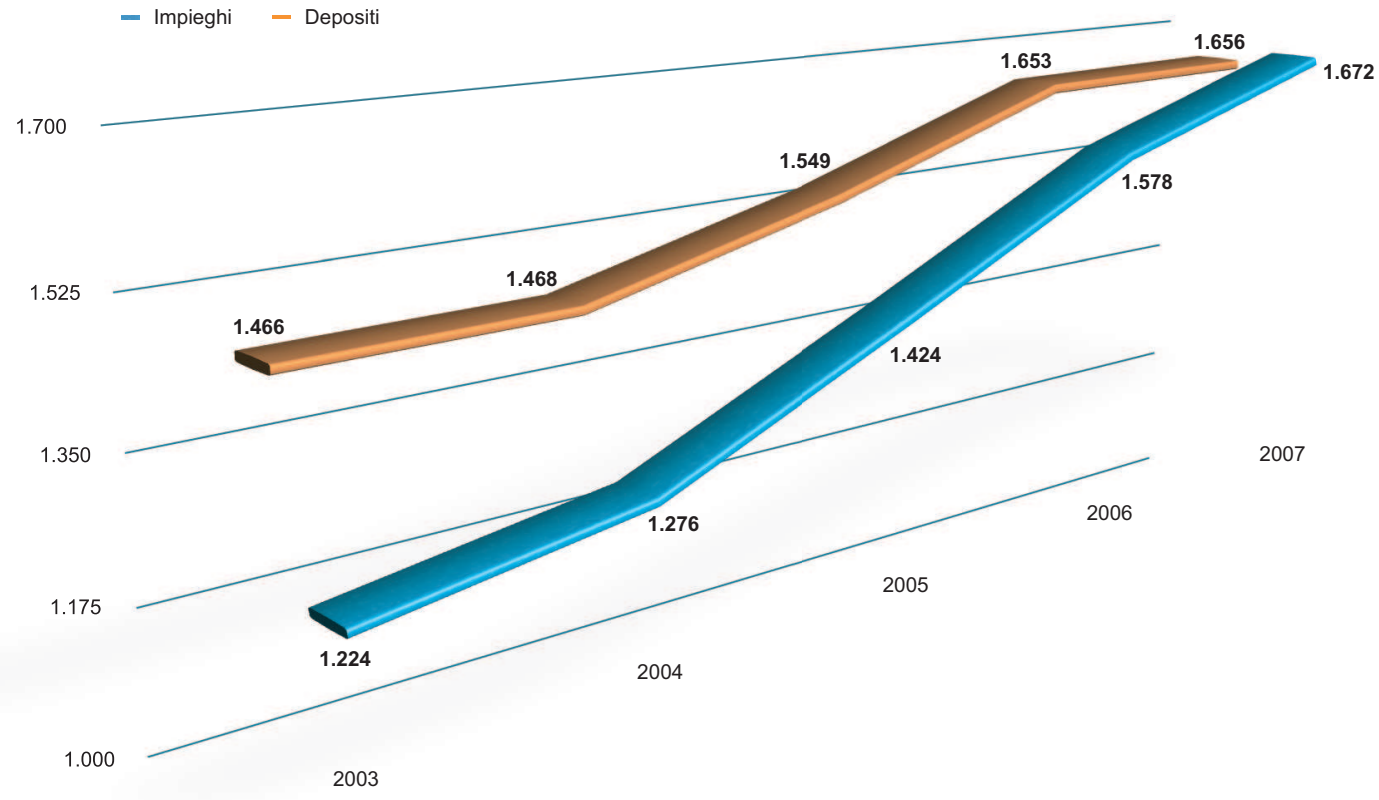

Tavola 18.2
Credito al consumo - Distribuzione per localizzazione della clientela *(valori in milioni di euro)*
Valle d'Aosta e aree geografiche - Anni 2003-2007 *(a)*

ANNI AREE GEOGRAFICHE	Totale	Banche	Finanziarie
2003	119	79	40
2004	136	88	48
2005	161	105	56
2006	189	124	65
2007			
Valle d'Aosta/Vallée d'Aoste	207	120	87
ITALIA	**97.835**	**49.789**	**48.046**
Nord	**40.112**	**20.990**	**19.122**
Centro	**21.069**	**10.296**	**10.773**
Mezzogiorno	**36.654**	**18.503**	**18.151**

Fonte: Banca d'Italia
(a) I prestiti, non comprensivi delle posizioni in sofferenza, sono quelli erogati alle famiglie consumatrici
Si riporta a seguire l'aggiornamento a settembre 2008 (ultimo dato disponibile)

Valle d'Aosta/Vallée d'Aoste	215	126	89

Tavola 18.5
Tassi attivi a breve termine sulle operazioni a revoca per localizzazione degli sportelli
Valori percentuali alla fine di ciascun anno - Valle d'Aosta e aree geografiche - Anni 2003 - 2007

AREE GEOGRAFICHE	2003	2004	2005	2006	2007
Valle d'Aosta/Vallée d'Aoste	9,09	9,34	10,06	10,57	11,14
ITALIA	**6,91**	**7,26**	**6,94**	**7,57**	**8,17**
Nord-ovest	**6,15**	**6,70**	**6,43**	**7,15**	**7,75**
Nord-est	**7,23**	**7,43**	**6,96**	**7,46**	**8,14**
Centro	**7,29**	**6,90**	**6,59**	**7,44**	**8,21**
Sud	**9,35**	**9,54**	**9,54**	**9,54**	**9,95**
Isole	**6,98**	**8,31**	**8,25**	**8,18**	**8,57**

Fonte: Banca d'Italia
Si riporta a seguire l'aggiornamento a settembre 2008 (ultimo dato disponibile)

Valle d'Aosta/vallée d'Aoste	10,18

Tavola 18.6

Tassi passivi sui conti correnti a vista per localizzazione geografica degli sportelli e comparti di attività economica della clientela - Valori percentuali - Valle d'Aosta e aree geografiche - Anni 2004 - 2007 (a)

ANNI AREE GEOGRAFICHE	Amministrazioni pubbliche	Società finanziarie	Società non finanziarie				Famiglie produttrici	Famiglie consumatrici ed altri (b)	Totale
			Totale	*di cui*					
				industria	*edilizia*	*servizi*			
2004	1,96	1,86	0,96	*1,14*	*0,82*	*0,85*	0,33	0,42	0,81
2005	1,98	1,90	1,15	*1,24*	*0,92*	*1,14*	0,36	0,43	0,79
2006	3,14	3,02	1,98	*2,49*	*1,54*	*1,73*	0,55	0,61	1,25
2007									
Valle d'Aosta/Vallée d'Aoste	4,27	4,15	2,83	3,50	2,14	2,40	0,87	0,84	1,81
ITALIA	**4,02**	**3,63**	**2,66**	***2,87***	***2,11***	***2,64***	**1,20**	**1,25**	**1,91**
Nord-Ovest	**4,29**	**3,47**	**2,61**	***2,76***	***2,19***	***2,57***	**1,09**	**1,13**	**1,85**
Nord-Est	**4,57**	**3,60**	**2,86**	***2,99***	***2,32***	***2,86***	**1,28**	**1,22**	**1,92**
Centro	**3,96**	**4,06**	**2,88**	***3,22***	***2,13***	***2,87***	**1,36**	**1,54**	**2,27**
Sud	**3,46**	**2,82**	**2,03**	***2,33***	***1,63***	***1,99***	**1,12**	**1,11**	**1,44**
Isole	**3,81**	**2,92**	**2,27**	***2,33***	***2,11***	***2,26***	**1,22**	**1,23**	**1,69**

Fonte: Banca d'Italia
(a) Campione di banche
(b) per convenzione i depositi a risparmio al portatore sono inclusi in questa voce
Si riporta a seguire l'aggiornamento a settembre 2008 (ultimo dato disponibile)

Valle d'Aosta/vallée d'Aoste	4,46	4,22	2,93	*3,68*	*2,62*	*2,37*	1,02	0,97	1,86

Tavola 18.7
Contratti di leasing per localizzazione della clientela *(consistenze in milioni di euro)* **- Valle d'Aosta e aree geografiche - Anni 2003 - 2007**

ANNI AREE GEOGRAFICHE	Accordato operativo	Utilizzato	Sconfinamento
2003	145	120	..
2004	175	160	1
2005	198	161	2
2006	231	197	2
2007			
Valle d'Aosta/Vallée d'Aoste	267	218	2
ITALIA	**118.006**	**105.390**	**683**
Nord	**80.387**	**71.752**	**360**
Centro	**24.485**	**21.882**	**202**
Mezzogiorno	**13.134**	**11.756**	**121**

Fonte: Banca d'Italia
Si riporta a seguire l'aggiornamento a settembre 2008 (ultimo dato disponibile)

Valle d'Aosta/Vallée d'Aoste	276	227	3

Tavola 18.8
Contratti di factoring per localizzazione della clientela *(consistenze in milioni di euro)*
Valle d'Aosta e aree geografiche - Anni 2003 - 2007

ANNI AREE GEOGRAFICHE	Valore nominale dei crediti ceduti			Anticipi erogati	
	Totale	*di cui*		Accordato operativo	Utilizzato
		Pro solvendo	*Pro soluto*		
2003	76	*68*	*8*	89	52
2004	77	*74*	*3*	73	43
2005	39	*33*	*6*	68	26
2006	68	*59*	*9*	71	41
2007					
Valle d'Aosta/Vallée d'Aoste	46	*43*	*3*	84	30
ITALIA	**32.080**	***14.616***	***17.464***	**41.449**	**25.212**
Nord	**19.435**	***7.369***	***12.066***	**24.365**	**14.942**
Centro	**8.288**	***3.861***	***4.427***	**11.165**	**6.826**
Mezzogiorno	**4.357**	***3.386***	***971***	**5.919**	**3.444**

Fonte: Banca d'Italia
Si riporta a seguire l'aggiornamento a settembre 2008 (ultimo dato disponibile)

Valle d'Aosta/Vallée d'Aoste	46	46	-	73	31

Tavola 18.9
Sofferenze rettificate per localizzazione della clientela *(consistenze e flussi in milioni di euro)*
Valle d'Aosta e aree geografiche - Anni 2003-2007

ANNI AREE GEOGRAFICHE	Sofferenze rettificate		Sofferenze rettificate/Sofferenze	Nuove sofferenze rettificate nel trimestre	
	numero affidati	importo		numero affidati	importo
2003	1.254	79	1,04	119	2
2004	1.224	88	1,03	66	3
2005	1.221	82	1,01	101	4
2006	1.146	75	1,07	69	5
2007					
Valle d'Aosta/Vallée d'Aoste	1.271	78	1,08	105	9
ITALIA	**656.705**	**50.073**	**1,07**	**55.208**	**3.401**
Nord	**247.340**	**21.448**	**1,08**	**22.586**	**1.638**
Centro	**154.413**	**14.168**	**1,06**	**11.179**	**894**
Mezzogiorno	**254.952**	**14.457**	**1,05**	**21.443**	**869**

Fonte: Banca d'Italia
Si riporta a seguire l'aggiornamento a settembre 2008 (ultimo dato disponibile)

Valle d'Aosta/Vallée d'Aoste	1.312	68	1,02	73	2

Tavola 18.10
Distribuzione degli impieghi e dei depositi per localizzazione degli sportelli *(dati in milioni di euro)*
Valle d'Aosta e aree geografiche - Anni 2003 -2007

AREE GEOGRAFICHE	Impieghi					Depositi				
	2003	2004	2005	2006	2007	2003	2004	2005	2006	2007
Valle d'Aosta/Vallée d'Aoste										
	1.224	1.276	1.424	1.578	1.672	1.466	1.468	1.549	1.653	1.656
ITALIA	**1.089.438**	**1.150.370**	**1.237.944**	**1.369.489**	**1.500.616**	**612.318**	**644.483**	**690.744**	**727.619**	**749.403**
Nord	**705.890**	**742.562**	**794.733**	**875.326**	**978.996**	**354.337**	**373.255**	**400.068**	**422.596**	**438.388**
Centro	**266.666**	**276.733**	**297.889**	**331.338**	**344.423**	**135.628**	**144.510**	**156.277**	**167.160**	**171.300**
Mezzogiorno	**116.882**	**131.075**	**145.322**	**162.825**	**177.197**	**122.353**	**126.718**	**134.399**	**137.863**	**139.715**

Fonte: Banca d'Italia
Si riporta a seguire l'aggiornamento a settembre 2008 (ultimo dato disponibile)

Valle d'Aosta/Vallée d'Aoste	impieghi	1.722	depositi	1.722

Tavola 18.15
Distribuzione dei depositi per forma tecnica e localizzazione della clientela *(consistenze in milioni di euro)*
Valle d'Aosta e aree geografiche - Anni 2003 - 2007

AREE GEOGRAFICHE	Totale	Depositi liberi		Buoni fruttiferi e certificati di deposito		Altri depositi vincolati
		a risparmio	conti correnti	fino a 18 mesi	oltre 18 mesi	
2003	1.521	121	1.352	27	5	16
2004	1.557	134	1.390	21	4	8
2005	1.637	134	1.483	11	3	6
2006	1.787	131	1.627	9	2	18
2007						
Valle d'Aosta/Vallée d'Aoste	1.818	130	1.668	7	2	11
ITALIA	**749.406**	**67.854**	**637.141**	**24.126**	**2.300**	**17.985**
Nord	**426.412**	**29.401**	**371.584**	**11.381**	**875**	**13.171**
Centro	**177.122**	**13.742**	**154.991**	**5.922**	**217**	**2.250**
Mezzogiorno	**145.872**	**24.711**	**110.566**	**6.823**	**1.208**	**2.564**

Fonte: Banca d'Italia
Si riporta a seguire l'aggiornamento a settembre 2008 (ultimo dato disponibile)

Valle d'Aosta/Vallée d'Aoste	1.884	142	1.692	9	1	40

Tavola 18.16
Apparecchiature automatiche e servizi telematici per localizzazione delle apparecchiature e della clientela *(dati in unità)*
Valle d'Aosta e aree geografiche - Anni 2003 - 2007

ANNI AREE GEOGRAFICHE	apparecchiature		clienti		
	POS attivi *(a)*	ATM attivi *(b)*	home & corporate banking *(c)*		phone banking *(d)*
			per servizi alle famiglie	per servizi a enti e imprese	
2003	3.513	135	10.612	1.674	17.046
2004	3.611	114	20.739	3.005	23.008
2005	3.781	114	23.395	3.364	28.563
2006	3.709	122	32.587	4.515	30.674
2007					
Valle d'Aosta/Vallée d'Aoste	4.263	146	40.049	5.405	36.347
ITALIA	**1.181.719**	**43.809**	**11.964.510**	**1.797.342**	**11.031.844**
Nord	**600.770**	**25.853**	**6.962.324**	**1.025.119**	**6.300.648**
Centro	**290.866**	**8.925**	**2.314.032**	**443.813**	**2.298.381**
Mezzogiorno	**290.083**	**9.031**	**2.688.154**	**328.410**	**2.432.815**

Fonte: Banca d'Italia
(a) Apparecchiature automatiche di pertinenza della banca segnalante collocate presso esercizi commerciali, mediante i quali i soggetti abilitati possono effettuare l'addebito automatico del proprio conto bancario a fronte del pagamento dei beni o dei servizi.
(b) Apparecchiature automatiche abilitate a operare con il pubblico, che consentono l'effettuazione di operazioni di cassa con il contestuale aggiornamento del saldo dei conti di pertinenza della clientela ed, eventualmente, di altre operazioni bancarie.
(c) Servizi (dispositivi e/o informativi) prestati alla clientela per via telematica. Sono inclusi i servizi interbancari di corporate banking e cash management. Sono esclusi i servizi di phone banking.
(d) Servizi attivabili via telefono mediante la mera digitazione di appositi codici per l'identificazione del cliente e quelli che, pur permettendo di interagire con un operatore, presuppongono comunque la suddetta digitazione.
Aggiornamento al 2008 non disponibile

Tavola 18.17
Raccolta indiretta per localizzazione della clientela e tipologia dei depositi *(consistenze in milioni di euro)*
Valle d'Aosta e aree geografiche - Anni 2003 - 2007

ANNI AREE GEOGRAFICHE	Titoli in gestione *(a)*			Titoli a custodia semplice e amministrata *(b)*			Titoli *(c)*		
	Totale	di cui		Totale	di cui		Totale	di cui	
		Famiglie consumatrici e altri	*Società non finanziarie e famiglie produttrici*		*Famiglie consumatrici e altri*	*Società non finanziarie e famiglie produttrici*		*Famiglie consumatrici e altri*	*Società non finanziarie e famiglie produttrici*
2003	152	*145*	*6*	2.140	*1.295*	*101*	2.292	*1.440*	*107*
2004	88	*84*	*4*	2.100	*1.261*	*88*	2.187	*1.345*	*92*
2005	112	*92*	*5*	2.213	*1.274*	*95*	2.326	*1.366*	*100*
2006	278	*99*	*6*	2.281	*1.266*	*97*	2.559	*1.365*	*103*
2007									
Valle d'Aosta/Vallée d'Aoste	120	*75*	*3*	2.365	*1.309*	*136*	2.485	*1.384*	*140*
ITALIA	**81.214**	***52.013***	***5.433***	**1.071.625**	***509.599***	***111.790***	**1.152.842**	***561.611***	***117.225***
Nord	**62.312**	***39.289***	***3.544***	**746.974**	***357.073***	***41.010***	**809.287**	***396.363***	***44.557***
Centro	**14.221**	***8.681***	***1.283***	**248.353**	***84.677***	***64.466***	**262.575**	***93.357***	***65.748***
Mezzogiorno	**4.681**	***4.043***	***606***	**76.298**	***67.849***	***6.314***	**80.980**	***71.891***	***6.920***

Fonte: Banca d'Italia
(a) Complesso dei valori mobiliari, di proprietà della clientela, in deposito presso un intermediario per i quali esso, sulla base di un contratto di mandato, effettua il servizio di gestione mobiliare.
(b) Complesso dei valori mobiliari, di proprietà della clientela, in deposito presso un intermediario per i quali esso si impegna, sulla base di un contratto, alla custodia, alla riscossione delle cedole, al ritiro e alla consegna dei certificati, alla cura dei raggruppamenti e dei frazionamenti, etc.
(c) Complesso dei titoli e degli altri valori mobiliari, al netto delle passività di propria emissione, che l'intermediario riceve dalla clientela in deposito a custodia, in amministrazione o in connessione con la gestione dei patrimoni mobiliari.
Si riporta a seguire l'aggiornamento a settembre 2008 (ultimo dato disponibile)

Valle d'Aosta/Vallée d'Aoste	36	*32*	*4*	2.492	*1.462*	*143*	2.527	*1.494*	*147*

Tavola 18.18

Finanziamenti, oltre il breve termine, per destinazione economica, geografica e condizione *(consistenze in milioni di euro)* **- Valle d'Aosta e aree geografiche - Anni 2003 - 2007**

ANNI AREE GEOGRAFICHE	Investimenti in costruzioni				Investimenti in macchine, attrezzature, mezzi di trasporto e prodotti vari		Acquisto di immobili				Altre destinazioni		Totale
	Abitazioni		Altri				Abitazioni di famiglie consumatrici		Altri immobili				
	Agevolati	Non agevolati	Agevolati	Non agevolati	Agevolati	Non agevolati	Agevolati	Non agevolati	Agevolati	Non agevolati	Agevolati	Non agevolati	
2003	41	62	18	252	5	396	1	207	3	68	13	437	1.503
2004	37	86	14	281	4	387	1	265	3	76	13	544	1.711
2005	33	113	11	274	2	367	1	308	2	77	13	566	1.767
2006	30	138	8	264	2	375	1	360	2	84	11	564	1.839
2007													
Valle d'Aosta/Vallée d'Aoste	26	171	6	225	2	332	-	388	1	83	9	570	1.813
ITALIA	**3.588**	**74.261**	**1.985**	**73.744**	**5.798**	**74.500**	**2.244**	**224.130**	**1.094**	**55.898**	**5.259**	**413.263**	**935.764**
Nord	**769**	**42.427**	**1.086**	**40.585**	**3.751**	**47.448**	**695**	**131.261**	**484**	**32.257**	**2.626**	**256.653**	**560.042**
Centro	**323**	**18.451**	**283**	**21.431**	**737**	**14.304**	**433**	**51.850**	**168**	**14.289**	**1.178**	**98.337**	**221.784**
Mezzogiorno	**2.496**	**13.383**	**616**	**11.728**	**1.310**	**12.748**	**1.116**	**41.019**	**442**	**9.352**	**1.455**	**58.273**	**153.938**

Fonte: Banca d'Italia
Si riporta a seguire l'aggiornamento a settembre 2008 (ultimo dato disponibile)

Valle d'Aosta/Vallée d'Aoste	24	194	5	218	2	299	..	398	1	77	10	585	1.813

Tavola 18.22

Premi contabilizzati dalle imprese assicuratrici *(valori in migliaia di euro)* - **Valle d'Aosta e aree geografiche - Anni 2003 - 2007** *(a)*

ANNI AREE GEOGRAFICHE	Ramo danni				Ramo vita	
	Premi totali	incidenza %	*di cui: R.C. obbligatoria*		Premi	incidenza%
			Premi	*incidenza %*		
2003	75.060	0,20	*35.158*	*0,19*	189.615	0,30
2004	102.708	0,29	*50.582*	*0,28*	309.957	0,47
2005	127.017	0,35	*65.883*	*0,37*	160.409	0,22
2006	80.996	0,22	*36.061*	*0,20*	174.445	0,28
2007						
Valle d'Aosta/Vallée d'Aoste	78.792	0,21	*34.285*	*0,19*	144.596	0,24
ITALIA	**37.655.416**	**100**	***18.239.310***	***100***	**61.439.457**	**100**
Nord	**20.601.738**	**54,71**	***8.522.837***	***46,73***	**35.899.947**	**58,43**
Centro	**8.209.480**	**21,80**	***4.169.445***	***22,86***	**10.871.695**	**17,69**
Mezzogiorno	**7.758.116**	**20,61**	***5.357.368***	***29,37***	**11.214.721**	**18,25**
Direzioni Generali (b)	**1.086.082**	**2,88**	***189.660***	***1,04***	**3.453.094**	**5,62**

Fonte: ISVAP
(a) premi contabilizzati dalle imprese di assicurazione nazionale e dalle rappresentanze in Italia di imprese con sede legale in uno Stato terzo rispetto all'Unione Europea.
(b) sono attribuiti alle direzioni anche i premi relativi ai rischi assunti all'estero dalle imprese di assicurazione nazionali in regime di L.P.S. ed i premi relativi ai rischi assunti da sedi secondarie istituite nello S.E.E. delle imprese di assicurazione nazionali

Prezzi e retribuzioni

Indici dei prezzi al consumo per le famiglie di operai e impiegati (FOI senza tabacchi) per capitolo di spesa
Base 1995=100 - Aosta
Anni 2007-2008

Fonte: Istat

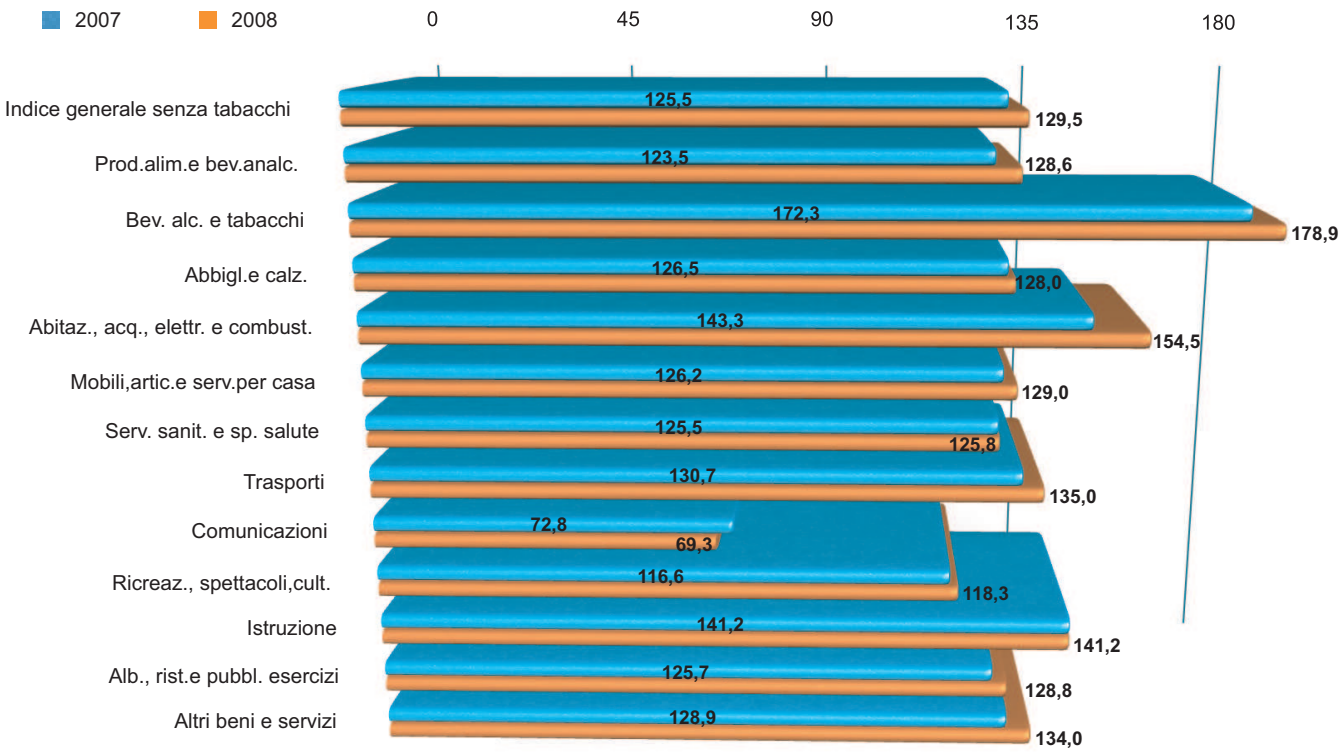

Tavola 19.4
Indici dei prezzi al consumo per le famiglie di operai e impiegati *(FOI)* per capoluogo di provincia e di regione
Base 1995=100 *(al netto dei consumi di tabacchi)* - Anni 2005-2008

CAPOLUOGHI DI PROVINCIA E DI REGIONE	2005	2006	2007	2008
INDICI				
Alessandria	122,7	125,5	127,9	132,3
Asti	122,9	124,8	127,3	131,6
Biella	111,8	113,6	115,2	118,5
Cuneo	126,6	129,1	131,8	136,0
Novara	121,2	123,4	125,5	129,3
Torino	128,9	131,9	134,5	139,4
Verbania (a)	-	101,4	102,5	105,5
Vercelli (a)	-	101,3	102,4	105,1
Aosta	**121,7**	**123,8**	**125,5**	**129,5**
Milano	123,9	126,1	128,3	132,1
Trento	123,5	125,6	126,6	129,9
Venezia	128,9	131,0	132,8	136,8
Trieste	127,1	129,0	131,1	134,6
Genova	122,3	124,8	127,3	131,2
Bologna	124,6	127,2	129,5	133,4
Firenze	122,4	124,4	126,0	129,9
Perugia	123,5	125,8	128,2	131,9
Ancona	124,3	126,9	129,1	133,1
Roma	127,7	130,1	132,5	136,6
L'Aquila	122,1	124,9	127,2	131,8
Campobasso	122,1	124,0	126,4	130,4
Napoli	128,0	130,6	133,1	138,0
Bari	122,4	124,4	126,7	130,4
Potenza (a)	-	122,9	125,2	129,3
Reggio Calabria	123,7	126,0	128,3	132,7
Palermo	121,1	123,4	126,1	130,4
Cagliari	122,9	125,7	128,0	132,6
ITALIA	**125,3**	**127,8**	**130,0**	**134,2**
VARIAZIONI PERCENTUALI RISPETTO ALL'ANNO PRECEDENTE				
Alessandria	1,9	2,3	1,9	3,4
Asti	0,9	1,5	2,0	3,4
Biella	1,6	1,6	1,4	2,9
Cuneo	1,7	2,0	2,1	3,2
Novara	1,2	1,8	1,7	3,0
Torino	2,2	2,3	2,0	3,6
Verbania (a)	-	-	1,1	2,9
Vercelli (a)	-	-	1,1	2,6
Aosta	**2,7**	**1,7**	**1,4**	**3,2**
Milano	1,5	1,8	1,7	3,0
Trento	1,6	1,7	0,8	2,6
Venezia	1,7	1,6	1,4	3,0
Trieste	1,9	1,5	1,6	2,7
Genova	1,4	2,0	2,0	3,1
Bologna	1,4	2,1	1,8	3,0
Firenze	1,3	1,6	1,3	3,1
Perugia	1,8	1,9	1,9	2,9
Ancona	1,6	2,1	1,7	3,1
Roma	1,7	1,9	1,8	3,1
L'Aquila	1,7	2,3	1,8	3,6
Campobasso	1,7	1,6	1,9	3,2
Napoli	2,1	2,0	1,9	3,7
Bari	1,8	1,6	1,8	2,9
Potenza (a)	-	-	1,9	3,3
Reggio Calabria	1,7	1,9	1,8	3,4
Palermo	1,5	1,9	2,2	3,4
Cagliari	1,4	2,3	1,8	3,6
ITALIA	**1,7**	**2,0**	**1,7**	**3,2**

(a) Gli indici non sono stati calcolati per rilevazione incompleta.
Fonte: Istat - Annuario Statistico Italiano 2008; Istat, Indici dei prezzi al consumo

Tavola 19.5
Indici dei prezzi al consumo per le famiglie di operai e impiegati *(FOI)* per capitolo di spesa
Base 1995=100 - Aosta Anni 2006-2008

CAPITOLI DI SPESA	2006	2007	2008
INDICI			
Indice generale			
Con tabacchi	**124,5**	**126,3**	**130,4**
Senza tabacchi	**123,8**	**125,5**	**129,5**
Prodotti alimentari e bevande analcoliche	119,8	123,5	128,6
Bevande alcoliche e tabacchi	166,0	172,3	178,9
Abbigliamento e calzature	123,9	126,5	128,0
Abitazione, acqua, elettricità e combustibili	141,2	143,3	154,5
Mobili,articoli e servizi per la casa	123,7	126,2	129,0
Servizi sanitari e spese per la salute	126,2	125,5	125,8
Trasporti	128,9	130,7	135,0
Comunicazioni	79,4	72,8	69,3
Ricreazione, spettacoli,cultura	114,9	116,6	118,3
Istruzione	135,6	141,2	141,2
Alberghi, ristoranti e pubblici esercizi	124,6	125,7	128,8
Altri beni e servizi	124,9	128,9	134,0
VARIAZIONI PERCENTUALI RISPETTO ALL'ANNO PRECEDENTE			
Indice generale			
Con tabacchi	**1,7**	**1,4**	**3,2**
Senza tabacchi	**1,7**	**1,4**	**3,2**
Prodotti alimentari e bevande analcoliche	2,0	3,1	4,1
Bevande alcoliche e tabacchi	5,2	3,8	3,8
Abbigliamento e calzature	1,3	2,1	1,2
Abitazione, acqua, elettricità e combustibili	5,2	1,5	7,8
Mobili,articoli e servizi per la casa	0,9	2,0	2,2
Servizi sanitari e spese per la salute	-0,9	-0,6	0,2
Trasporti	1,5	1,4	3,3
Comunicazioni	-3,6	-8,3	-4,8
Ricreazione, spettacoli,cultura	1,0	1,5	1,5
Istruzione	2,7	4,1	-
Alberghi, ristoranti e pubblici esercizi	0,6	0,9	2,5
Altri beni e servizi	3,2	3,2	4,0

Fonte: Istat - Annuario Statistico Italiano 2008; Istat, Indici dei prezzi al consumo

Tavola 19.6
Indici dei prezzi al consumo per l'intera collettività *(NIC)* per capitolo di spesa - Base dic.1998=100 - Aosta - Anni 2006-2008

CAPITOLI	2006	2007	2008
INDICI			
INDICE GENERALE			
Con tabacchi	**116,1**	**117,8**	**121,5**
Senza tabacchi	**115,6**	**117,2**	**120,9**
Prodotti alimentari e bevande analcoliche	116,9	120,5	125,5
Bevande alcoliche e tabacchi	137,5	142,7	147,9
Abbigliamento e calzature	113,8	116,2	117,6
Abitazione, acqua, elettricità e combustibili	126,9	128,5	139,1
Mobili,articoli e servizi per la casa	113,8	116,2	119,5
Servizi sanitari e spese per la salute	111,6	110,3	109,5
Trasporti	118,8	120,5	124,3
Comunicazioni	78,8	72,4	69,7
Ricreazione, spettacoli,cultura	110,6	112,5	114,1
Istruzione	121,7	126,1	126,1
Alberghi, ristoranti e pubblici esercizi	117,3	118,5	121,3
Altri beni e servizi	118,0	121,9	127,4
VARIAZIONI PERCENTUALI RISPETTO ALL'ANNO PRECEDENTE			
INDICE GENERALE			
Con tabacchi	**1,8**	**1,5**	**3,1**
Senza tabacchi	**1,8**	**1,4**	**3,2**
Prodotti alimentari e bevande analcoliche	2,1	3,1	4,1
Bevande alcoliche e tabacchi	4,8	3,8	3,6
Abbigliamento e calzature	1,3	2,1	1,2
Abitazione, acqua, elettricità e combustibili	5,8	1,3	8,2
Mobili,articoli e servizi per la casa	1,1	2,1	2,8
Servizi sanitari e spese per la salute	-1,2	-1,2	-0,7
Trasporti	1,6	1,4	3,2
Comunicazioni	-2,8	-8,1	-3,7
Ricreazione, spettacoli,cultura	1,0	1,7	1,4
Istruzione	2,5	3,6	-
Alberghi, ristoranti e pubblici esercizi	0,9	1,0	2,4
Altri beni e servizi	2,5	3,3	4,5

Fonte: Istat - Annuario Statistico Italiano 2008; Istat, Indici dei prezzi al consumo

Demografia delle imprese

Imprese attive artigiane e non per settore di attività economica Valle d'Aosta Anno 2007

Fonte: Infocamere

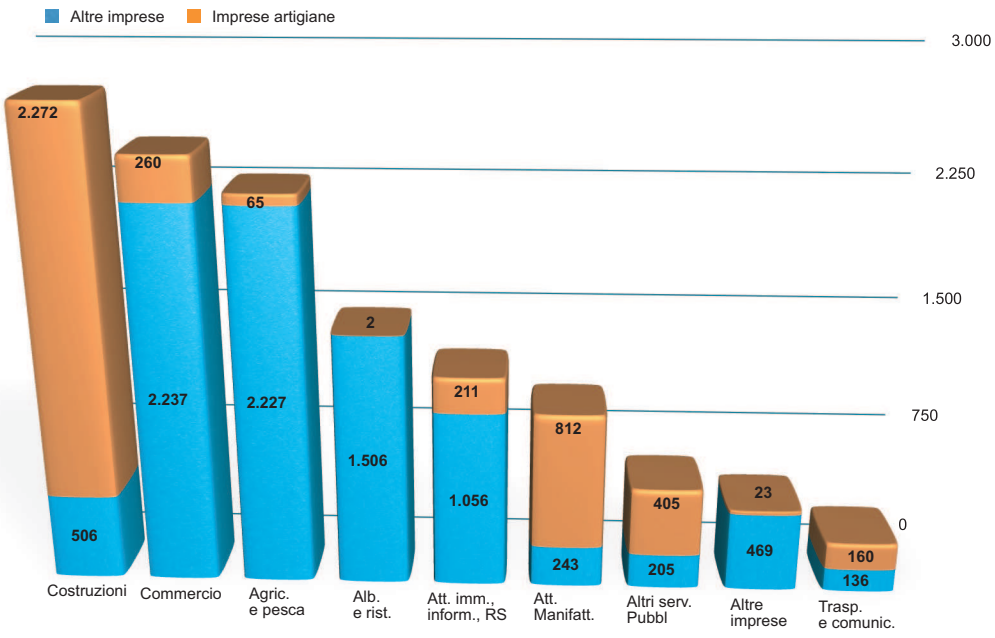

Imprese attive artigiane e non per settore di attività economica Valle d'Aosta Anno 2008

Fonte: Infocamere

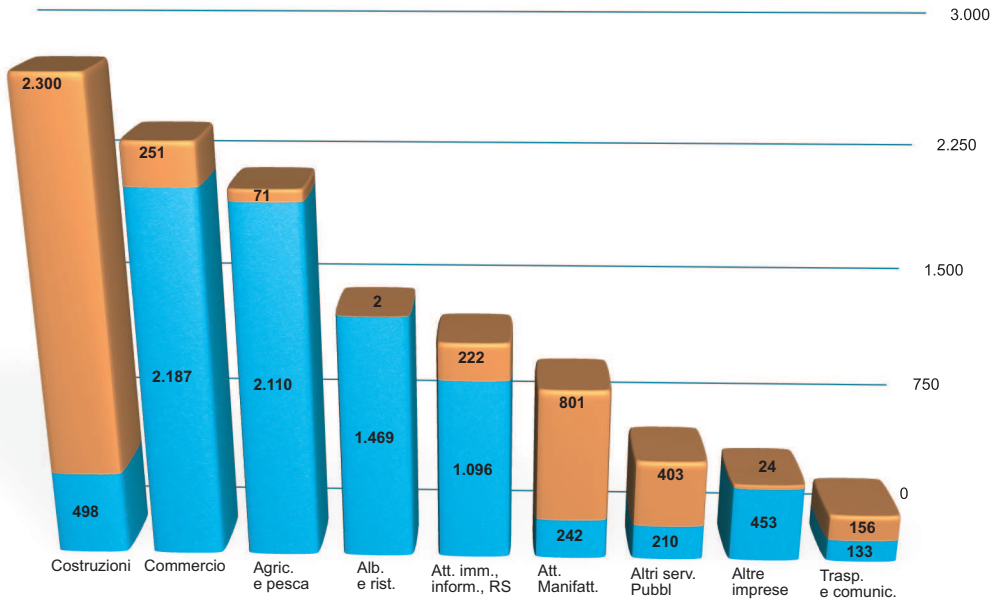

Tavola 20.1
Movimento anagrafico delle imprese valdostane - Anni 2003 - 2008

ANNI	Registrate	Attive	Iscritte	Cancellate
2003	14.667	12.710	867	903
2004	14.731	12.757	976	912
2005	14.786	12.760	952	897
2006	14.703	12.728	935	1.022
2007	14.758	12.795	988	939
2008	14.352	12.628	893	1.301

Fonte: Infocamere

Tavola 20.5
Imprese attive secondo il settore di attività economica - Valle d'Aosta - Anni 2003 - 2008

SETTORE DI ATTIVITA' ECONOMICA	2003	2004	2005	2006	2007	2008
Agricoltura, caccia, silvicoltura e pesca	2.587	2.495	2.433	2.349	2.292	2.181
Estrazione di minerali	25	24	21	20	18	14
Industrie alimentari e delle bevande	241	244	241	236	242	234
Industrie tessili	16	15	16	14	12	14
Confezione articoli vestiario	27	23	28	26	27	28
Preparazione e concia cuoio	7	8	6	7	7	8
Industria del legno e prodotti in legno	262	247	245	238	232	235
Produzione di carta	-	-	-	1	1	1
Editoria e stampa	75	81	88	91	86	88
Fabbricazione coke, raffinerie, combust. nucleari	2	1	1	1	1	1
Prodotti chimici e fibre sintetiche	2	1	1	1	-	1
Gomma e plastica	20	18	16	20	25	21
Lavorazione minerali non metalliferi	43	43	46	48	46	45
Produzione di metalli e loro leghe	4	4	4	2	2	2
Fabbricazione e lavorazione prod. metallo, escl. macchine	153	149	144	133	122	122
Fabbricazione macchine	77	74	71	66	58	56
Fabbricazione macchine per ufficio, elaboratori	13	14	11	10	10	12
Fabbricazione macchine ed appar. elettrici	17	17	18	17	18	19
Fabbricazione appar. radiotel. e per comunic.	19	15	10	7	9	7
Fabbricazione appar. medicali	40	38	36	36	33	32
Fabbricazione autoveicoli	5	5	5	4	7	7
Fabbricazione di altri mezzi di trasporto	2	2	2	2	2	2
Fabbricazione mobili e manifatturiero vario	83	98	107	107	112	105
Recupero e preparazione per il riciclaggio	3	3	4	4	3	3
Produzione e distribuzione energia elettrica, gas e acqua	19	22	24	25	26	30
Costruzioni	2.413	2.529	2.602	2.668	2.778	2.798
Commercio	2.570	2.546	2.526	2.498	2.497	2.438
Alberghi e ristoranti	1.398	1.445	1.453	1.487	1.508	1.471
Trasporti, magazzinaggio e comunicazione	319	325	323	305	296	289
Intermediaz.monetaria e finanziaria	300	281	253	247	237	215
Attività immobiliari, noleggio, informatica, ricerca	1.130	1.163	1.201	1.244	1.267	1.318
Istruzione	36	41	44	42	45	45
Sanità e altri servizi sociali	45	43	45	46	45	48
Altri servizi pubblici,sociali e personali	551	586	595	596	610	613
Imprese non classificate	206	157	140	130	121	125
TOTALE	**12.710**	**12.757**	**12.760**	**12.728**	**12.795**	**12.628**
Totale senza imprese agricoltura, caccia, silvicoltura e pesca	10.123	10.262	10.327	10.379	10.503	10.447

Fonte: Infocamere

Tavola 20.8
Artigiani valdostani iscritti all'INPS al 31/12/2007 per anno di iscrizione e per tipologia - Anni 2005-2007

ANNI	Titolari			Collaboratori Familiari		
	Maschi	Femmine	Totale	Maschi	Femmine	Totale
2005	4.242	778	5.020	276	209	485
2006	4.260	762	5.022	293	223	516
2007	4.311	776	5.087	327	214	541

Fonte: Inps

Tavola 20.10
Imprese femminili attive per regione e aree geografiche: consistenza e incidenza percentuale sul totale - Anno 2007

REGIONI AREE GEOGRAFICHE	Imprese attive	*di cui:* *Imprese femminili*	% Imprese femminili
Piemonte	415.544	*100.527*	24,19
Valle d'Aosta/Vallée d'Aoste	**12.795**	*3.342*	**26,12**
Lombardia	809.144	*166.981*	20,64
Liguria	140.240	*36.573*	26,08
Trentino-Alto Adige / Südtirol	101.921	*20.720*	20,33
Veneto	460.018	*98.039*	21,31
Friuli-Venezia Giulia	101.097	*21.838*	21,60
Emilia-Romagna	429.617	*87.090*	20,27
Toscana	359.531	*86.103*	23,95
Umbria	82.764	*21.643*	26,15
Marche	160.707	*38.612*	24,03
Lazio	381.285	*101.535*	26,63
Abruzzo	131.496	*37.489*	28,51
Molise	32.708	*10.415*	31,84
Campania	460.245	*131.458*	28,56
Puglia	340.694	*83.576*	24,53
Basilicata	55.397	*16.435*	29,67
Calabria	155.075	*39.358*	25,38
Sicilia	394.498	*101.809*	25,81
Sardegna	150.145	*36.649*	24,41
Nord-Ovest	**1.377.723**	*307.423*	**22,31**
Nord-Est	**1.092.653**	*227.687*	**20,84**
Centro	**984.287**	*247.893*	**25,19**
Sud	**1.175.615**	*318.731*	**27,11**
Isole	**544.643**	*138.458*	**25,42**
ITALIA	**5.174.921**	*1.240.192*	**23,97**

Fonte: Infocamere

Tavola 20.11
Imprese femminili attive: consistenza per regione, per aree geografiche e per sezione di attività economica - Anno 2007

REGIONI AREE GEOGRAFICHE	A Agricoltura, caccia e silvicoltura	B Pesca, piscicoltura e servizi connessi	C Estrazione di minerali	D Attività manifatturiere	E Produzione e distribuzione di energia elettrica, gas e acqua	F Costruzioni	G Commercio ingrosso e dettaglio; Riparaz. auto, moto, beni personali e per casa	H Alberghi e ristoranti	I Trasporti, magaz-zinaggio e comunicazioni	J Attività finanziarie	K Attività immobiliari, noleggio, informatica, ricerca, servizi alle imprese	L Pubblica Amministrazione e difesa, assicurazione sociale obbligatoria	M Istruzione	N Sanità e assistenza sociale	O Altri servizi pubblici, sociali e personali	P Servizi domestici presso famiglie e conv.	Imprese non classificate	TOTALE
Piemonte	20.079	10	32	8.799	19	3.012	30.241	6.560	1.614	2.346	16.112	-	389	654	10.300	-	360	100.527
Valle d'Aosta / Vallée d'Aoste	**825**	**1**	**2**	**165**	**-**	**132**	**836**	**549**	**35**	**56**	**339**	**-**	**10**	**18**	**340**	**-**	**34**	**3.342**
Lombardia	12.562	27	44	22.107	40	6.770	46.708	12.301	3.779	4.131	35.125	5	753	1.611	19.301	-	1.717	166.981
Liguria	5.565	23	11	2.804	11	1.158	12.584	4.053	726	779	4.648	-	128	292	3.718	-	73	36.573
Trentino-Alto Adige / Südtirol	5.297	5	13	1.275	15	694	4.319	4.163	350	254	2.175	-	99	91	1.953	-	17	20.720
Veneto	20.929	761	20	11.700	12	3.256	25.174	7.785	1.627	1.709	13.652	-	282	567	10.398	1	166	98.039
Friuli-Venezia Giulia	6.802	27	11	1.979	4	766	6.483	2.610	328	415	2.685	-	73	169	2.431	-	55	24.838
Emilia-Romagna	15.789	86	22	10.506	6	2.885	24.943	6.637	1.432	1.958	12.449	-	285	573	9.390	-	129	87.090
Toscana	14.787	41	32	12.269	7	2.926	25.891	6.713	1.499	1.669	11.090	-	333	467	8.245	-	134	86.103
Umbria	6.194	1	8	2.349	3	610	6.050	1.427	312	479	1.910	-	95	173	1.984	-	48	21.643
Marche	10.184	53	12	5.558	4	1.078	10.182	2.388	576	672	3.632	-	96	255	3.864	-	58	38.612
Lazio	17.927	44	33	8.080	13	4.287	37.445	7.474	2.682	2.657	9.646	1	529	881	9.570	-	266	101.535
Abruzzo	11.864	45	14	3.706	15	1.345	10.130	2.490	424	563	2.599	-	141	297	3.700	-	156	37.489
Molise	5.007	13	3	632	4	244	2.421	592	102	119	453	-	36	72	708	-	9	10.415
Campania	29.192	30	30	11.009	43	5.958	51.778	8.265	2.860	2.131	8.083	-	1.142	1.348	7.235	1	2.353	131.458
Puglia	27.537	85	35	7.765	13	2.551	26.713	4.264	1.183	1.366	4.436	-	475	618	6.040	1	494	83.576
Basilicata	7.652	2	4	1.132	2	452	4.293	723	196	196	646	-	57	106	958	-	16	16.435
Calabria	8.722	19	35	3.779	1	1.591	15.397	2.696	701	658	2.054	1	258	287	2.978	-	181	39.358
Sicilia	31.114	188	72	7.820	50	3.775	36.649	4.409	1.875	1.784	5.420	1	702	1.261	6.037	-	652	101.809
Sardegna	8.922	31	23	3.423	1	1.582	12.260	2.561	638	606	3.084	-	151	464	2.801	-	102	36.649
Nord-Ovest	**39.031**	**61**	**89**	**33.875**	**70**	**11.072**	**90.369**	**23.463**	**6.154**	**7.312**	**56.224**	**5**	**1.280**	**2.575**	**33.659**	**-**	**2.184**	**307.423**
Nord-Est	**48.817**	**879**	**66**	**25.460**	**37**	**7.601**	**60.919**	**21.195**	**3.737**	**4.336**	**30.961**	**-**	**739**	**1.400**	**24.172**	**1**	**367**	**230.687**
Centro	**49.092**	**139**	**85**	**28.256**	**27**	**8.901**	**79.568**	**18.002**	**5.069**	**5.477**	**26.278**	**1**	**1.053**	**1.776**	**23.663**	**-**	**506**	**247.893**
Sud	**89.974**	**194**	**121**	**28.023**	**78**	**12.141**	**110.732**	**19.030**	**5.466**	**5.033**	**18.271**	**1**	**2.109**	**2.728**	**21.619**	**2**	**3.209**	**318.731**
Isole	**40.036**	**219**	**95**	**11.243**	**51**	**5.357**	**48.909**	**6.970**	**2.513**	**2.390**	**8.504**	**1**	**853**	**1.725**	**8.838**	**-**	**754**	**138.458**
ITALIA	**266.950**	**1.492**	**456**	**126.857**	**263**	**45.072**	**390.497**	**88.660**	**22.939**	**24.548**	**40.238**	**8**	**6.034**	**10.204**	**111.951**	**3**	**7.020**	**1.243.192**

Fonte: Infocamere

Tavola 20.12
Imprese femminili attive: consistenza per regione, per aree geografiche e per forma giuridica - Anno 2007

REGIONI AREE GEOGRAFICHE	Società di capitali	Società di persone	Imprese individuali	Cooperative	Consorzi	Altre forme	TOTALE
Piemonte	5.994	24.454	69.052	807	42	178	100.527
Valle d'Aosta / Vallée d'Aoste	**167**	**787**	**2.336**	**46**	**1**	**5**	**3.342**
Lombardia	27.049	45.886	91.803	1.673	29	541	166.981
Liguria	2.492	8.582	25.104	316	32	47	36.573
Trentino-Alto Adige / Südtirol	835	6.024	13.660	132	6	63	20.720
Veneto	9.112	25.618	62.581	574	24	130	98.039
Friuli-Venezia Giulia	1.921	4.320	18.362	172	9	54	24.838
Emilia-Romagna	8.843	18.514	58.751	767	50	165	87.090
Toscana	8.460	19.869	56.850	715	36	173	86.103
Umbria	1.596	4.389	15.401	214	13	30	21.643
Marche	3.037	7.569	27.647	309	15	35	38.612
Lazio	12.911	13.149	73.784	1.361	42	288	101.535
Abruzzo	2.480	5.508	29.013	437	11	40	37.489
Molise	432	801	9.060	112	2	8	10.415
Campania	12.176	27.579	89.712	1.645	58	288	131.458
Puglia	5.488	8.811	67.887	1.218	24	148	83.576
Basilicata	612	1.170	14.324	292	4	33	16.435
Calabria	1.877	4.386	32.512	482	14	87	39.358
Sicilia	5.769	10.339	83.275	1.960	29	437	101.809
Sardegna	2.636	5.938	27.185	810	18	62	36.649
Nord-Ovest	**35.702**	**79.709**	**188.295**	**2.842**	**104**	**771**	**307.423**
Nord-Est	**20.711**	**54.476**	**153.354**	**1.645**	**89**	**412**	**230.687**
Centro	**26.004**	**44.976**	**173.682**	**2.599**	**106**	**526**	**247.893**
Sud	**23.065**	**48.255**	**242.508**	**4.186**	**113**	**604**	**318.731**
Isole	**8.405**	**16.277**	**110.460**	**2.770**	**47**	**499**	**138.458**
ITALIA	**113.887**	**243.693**	**868.299**	**14.042**	**459**	**2.812**	**1.243.192**

Fonte: Infocamere

Enti locali e Pubblica Amministrazione

Trasferimenti finanziari a favore degli enti locali (€) Anni 2004-2008

Fonte: RAVA
Dipartimento enti locali, servizi di prefettura e protezione civile

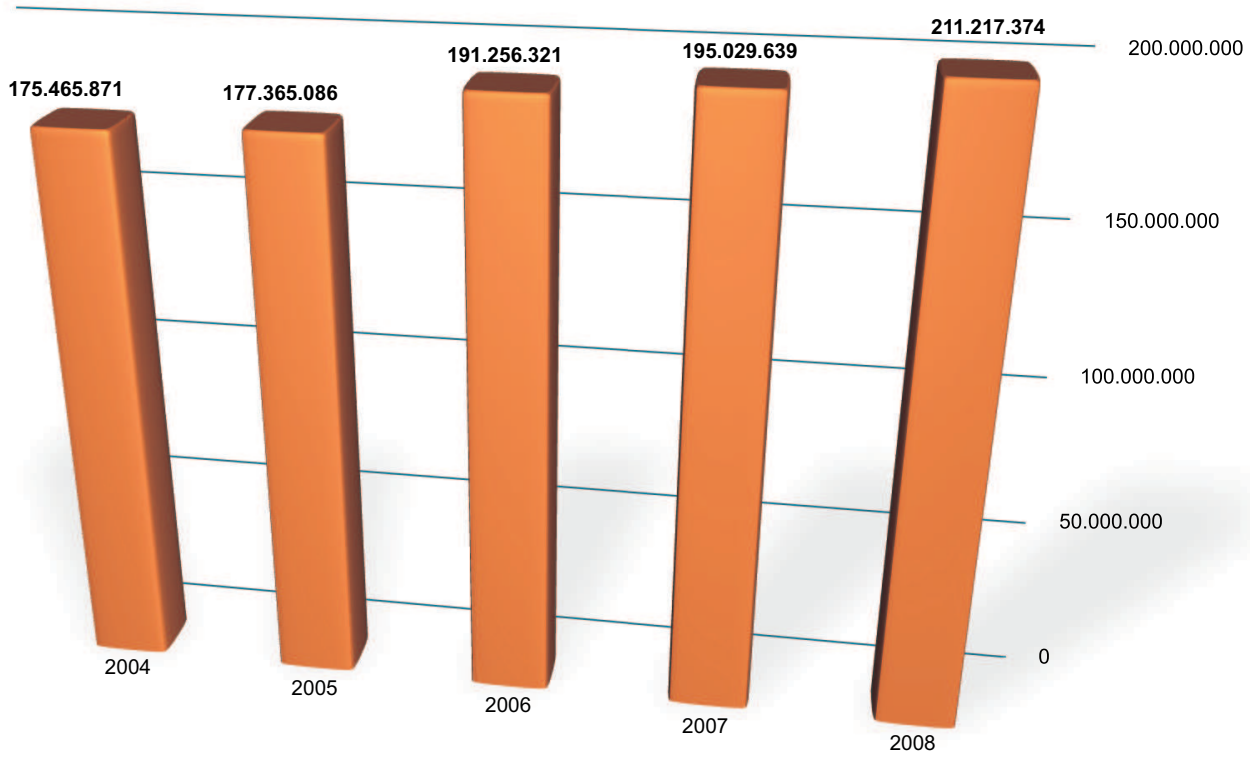

Tavola 21.1
Trasferimenti finanziari della Regione Autonoma Valle d'Aosta a favore degli enti locali
Valori assoluti *(euro)* e distribuzione percentuale - Anni 2004-2009

VALORI ASSOLUTI IN EURO						
TIPOLOGIA TRASFERIMENTO FINANZIARIO	2004	2005	2006	2007	2008	2009
Trasferimenti finanziari senza vincolo settoriale di destinazione	108.649.340	109.957.252	116.874.227	119.842.054	124.066.894	127.561.257
di cui ai Comuni	*103.351.580*	*104.659.492*	*110.041.227*	*113.009.054*	*116.816.894*	*120.311.257*
di cui alle Comunità montane	*5.297.760*	*5.297.760*	*6.833.000*	*6.833.000*	*7.250.000*	*7.250.000*
Interventi per programmi di investimento	35.093.174	35.473.017	36.329.962	37.055.631	40.475.974	44.487.130
di cui Fo.S.P.I.	*32.502.295*	*32.911.697*	*33.839.255*	*34.598.784*	*38.019.127*	*42.035.323*
di cui L.r. 21/94	*2.590.879*	*2.561.320*	*2.490.707*	*2.456.847*	*2.456.847*	*2.451.807*
Trasferimenti finanziari con vincolo settoriale di destinazione	31.723.357	31.934.817	38.052.132	38.131.954	46.674.506	55.169.576
TOTALE (Quota Irpef destinata alla finanza locale pari al 95%*)	**175.465.871**	**177.365.086**	**191.256.321**	**195.029.639**	**211.217.374**	**227.217.963**
DISTRIBUZIONE PERCENTUALE						
TIPOLOGIA TRASFERIMENTO FINANZIARIO	2004	2005	2006	2007	2008	2009
Trasferimenti finanziari senza vincolo settoriale di destinazione	61,9%	62,0%	61,1%	61,4%	58,7%	56,1%
Interventi per programmi di investimento	20,0%	20,0%	19,0%	19,0%	19,2%	19,6%
Trasferimenti finanziari con vincolo settoriale di destinazione	18,1%	18,0%	19,9%	19,6%	22,1%	24,3%
TOTALE (Quota Irpef destinata alla finanza locale pari al 95% *)	**100%**	**100%**	**100%**	**100%**	**100%**	**100%**

Fonte: RAVA - Dipartimento enti locali, servizi di prefettura e protezione civile
* ai sensi dell'art. 2 - lettera a) - della legge 26 novembre 1981, n. 690

Tavola 21.3
Riepilogo generale delle entrate dei Comuni della Regione Autonoma Valle d'Aosta - Valori assoluti *(euro)* - Anni 2004-2007

ENTRATE	2004	2005	2006	2007
Titolo I - Entrate tributarie	51.630.567	52.585.031	54.872.926	58.621.088
Titolo II - Entrate derivanti da contributi e trasferimenti …	127.117.109	130.619.730	125.409.774	122.387.822
di cui contributi e trasferimenti correnti dalla Regione	*120.818.108*	*123.840.672*	*118.027.383*	*115.753.417*
Titolo III - Entrate extratributarie	34.859.696	36.757.257	38.229.434	40.544.259
Titolo IV - Entrate derivanti da alienazioni, da trasferimenti di capitali e da riscossioni di crediti	128.759.279	90.623.658	109.785.050	93.771.611
Titolo V - Entrate derivanti da accensioni di prestiti	27.369.256	17.003.781	14.136.884	12.371.659
Totale delle entrate in valore monetario[1]	**369.735.907**	**327.589.456**	**342.434.067**	**327.696.440**
Indice del costo della vita[2]	105,59	108,02	110,61	112,05
Totale delle entrate in valore reale	350.149.614	303.260.818	309.573.228	292.448.036
Indice delle entrate in valore reale	95,10	82,36	84,08	79,42
Indice delle spese in valore reale	96,25	82,05	84,52	78,01
ENTRATE	2004	2005	2006	2007
Entrate correnti (titoli I - II - III) [3]	213.607.372	219.962.017	218.512.134	221.553.169
Entrate proprie (titoli I - III) [3]	86.490.263	89.342.287	93.102.360	99.165.347

Fonte: RAVA - Dipartimento enti locali, servizi di prefettura e protezione civile
[1] Allo scopo di sterilizzare gli effetti dell'inflazione sulla dinamica delle entrate, il loro ammontare è stato esposto una prima volta in Valore monetario, quindi, attraverso l'indice del costo della vita, ne è calcolato il Valore reale. Per una migliore comprensione delle linee di tendenza del fenomeno, si è fatto riferimento agli indici.
[2] L'indice è ottenuto incrementando il valore dell'indice dell'anno precedente del valore del tasso di inflazione annuo (calcolato al termine di ogni anno) . Il 2001 è considerato l'anno di riferimento; il suo valore iniziale è, pertanto, pari a 100.
[3] Sono utilizzate le espressioni "entrate correnti" e "entrate proprie" per indicare due diverse aggregazioni delle entrate. Di seguito, accanto a ciascuna espressione, sono riportati i suoi componenti ed il loro ammontare totale negli anni considerati.

Tavola 21.4
Riepilogo generale delle spese dei Comuni della Regione Autonoma Valle d'Aosta - Valori assoluti *(euro)* - Anni 2004-2007

SPESE	2004	2005	2006	2007
Titolo I - Spese correnti	181.258.685	186.469.424	188.020.589	187.722.998
di cui spese per il personale	*57.449.790*	*59.017.141*	*58.585.180*	*56.069.136*
di cui interessi passivi	*6.349.009*	*7.311.608*	*7.308.209*	*7.442.281*
Titolo II - Spese in conto capitale	192.944.100	137.874.893	154.357.768	131.393.401
Titolo III - Spese per rimborso prestiti	7.590.762	8.601.161	8.843.917	9.240.668
Totale delle spese in valore monetario	**381.793.548**	**332.945.478**	**351.222.273**	**328.357.067**
Indice del costo della vita [1]	105,59	108,02	110,61	112,05
Totale delle spese in valore reale	361.568.516	308.219.072	317.518.096	293.037.603
Indice delle spese in valore reale	96,25	82,05	84,52	78,01

Fonte: RAVA - Dipartimento enti locali, servizi di prefettura e protezione civile
1 L'indice è ottenuto incrementando il valore dell'indice dell'anno precedente del valore del tasso di inflazione annuo (calcolato al termine di ogni anno) . Il 2001 è considerato l'anno di riferimento; il suo valore iniziale è, pertanto, pari a 100.

Tavola 21.5
Indicatori finanziari della Regione Autonoma Valle d'Aosta - Valori percentuali e numeri indice - Anni 2004-2007

INDICATORI FINANZIARI	2004	2005	2006	2007
Autonomia finanziaria [1]	40,49%	40,62%	42,61%	44,76%
Dipendenza dai trasferimenti regionali [2]	56,56%	56,30	54,01	52,25
Intervento regionale pro capite [3]	102,11	101,39	93,74	89,91
Propensione all'investimento [4]	50,54%	41,41%	43,95%	40,02%

Fonte: RAVA - Dipartimento enti locali, servizi di prefettura e protezione civile
1 L'indicatore è ottenuto come rapporto tra le entrate proprie (tributarie ed extratributarie) e le entrate correnti. Esso individua la capacità dell'ente di essere finanziariamente autonomo sul lato delle entrate correnti: quanto più alta è la percentuale, tanto più elevata è l'autonomia finanziaria dell'ente.
2 L'indicatore è ottenuto come rapporto tra i trasferimenti regionali e le entrate correnti ed esprime la dipendenza delle entrate correnti dai trasferimenti regionali. Esso è tanto più elevato quanto più le risorse finanziarie dell'ente dipendono dai trasferimenti regionali.
3 L'indicatore è ottenuto come rapporto tra i trasferimenti regionali e la popolazione. Esso specifica la quota di trasferimenti pro capite erogata dalla Regione. La somma è tanto più elevata quanto maggiori sono i trasferimenti regionali in rapporto alla popolazione dell'ente.
4 L'indicatore è ottenuto come rapporto tra la spesa in conto capitale ed il totale delle spese. Esso evidenzia l'incidenza delle spese di investimento sul totale delle spese di bilancio: la percentuale è tanto più elevata quanto maggiori sono gli investimenti dell'ente.

Tavola 21.6
Totale dipendenti per ente e livello di inquadramento - Valle d'Aosta - Anni 2004-2007 *

ANNI	COMUNI **								
	A	B1	B2	B3	C1	C2	D	Dirigente	Totale
2004	102	43	345	127	298	436	218	11	1.580
2005	104	45	328	130	308	448	217	11	1.591
2006	102	41	211	124	311	438	217	11	1.455
2007	97	43	208	116	303	444	216	11	1.438
ANNI	COMUNITA' MONTANE **								
	A	B1	B2	B3	C1	C2	D	Dirigente	Totale
2004	5	6	331	3	10	68	37	3	463
2005	5	6	325	3	10	72	35	7	463
2006	6	6	439	3	12	82	39	6	593
2007	8	8	443	3	12	81	38	5	598
ANNI	ASSOCIAZIONE DEI COMUNI - CONSORZI **								
	A	B1	B2	B3	C1	C2	D	Dirigente	Totale
2004	0	0	1	0	1	6	4	3	15
2005	0	0	1	0	1	5	5	2	14
2006	0	0	0	0	1	5	5	1	12
2007	0	0	0	0	1	5	5	1	12
ANNI	REGIONE								
	A	B1	B2	B3	C1	C2	D	Dirigente***	Totale
2004	372	60	871	125	167	769	314	140	2.818
2005	383	60	888	120	167	784	335	139	2.876
2006	374	62	895	126	167	782	320	146	2.872
2007	365	61	836	176	158	761	335	154	2.846
ANNI	TOTALE								
	A	B1	B2	B3	C1	C2	D	Dirigente***	Totale
2004	479	109	1.548	255	476	1.279	573	157	4.876
2005	492	111	1.542	253	486	1.309	592	159	4.944
2006	482	109	1.545	253	491	1.307	581	164	4.932
2007	470	112	1.487	295	474	1.291	594	171	4.894

Fonte: RAVA - Dipartimento enti locali, servizi di prefettura e protezione civile e Dipartimento personale e organizzazione
* Dati al 31/12 di ogni anno
** Tali dati non sono comprensivi delle figure professionali dei segretari degli enti locali. Si precisa che le sedi di segreteria dei tre livelli considerati sono complessivamente 61.
*** Dato concernente tutti gli incarichi conferiti, ivi compresi esterni, fiduciari e segretari particolari

Tavola 21.7
Totale dipendenti per ente e orario - Valle d'Aosta - Anni 2004-2007 *

ANNI	COMUNI**		COMUNITA' MONTANE**		ASSOCIAZIONE DEI COMUNI - CONSORZI**		REGIONE		TOTALE	
	Tempo pieno	Tempo parziale	Tempo pieno	Tempo parziale	Tempo pieno	Tempo parziale	Tempo pieno	Tempo parziale	Tempo pieno	Tempo parziale
2004	1.381	199	367	96	13	2	2.458	360	4.219	657
2005	1.384	207	326	137	12	2	2.487	389	4.209	735
2006	1.266	189	438	155	10	2	2.504	368	4.218	714
2007	1.248	190	470	128	10	2	2.431	415	4.159	735

Fonte: RAVA - Dipartimento enti locali, servizi di prefettura e protezione civile e Dipartimento personale e organizzazione
* Dati al 31/12 di ogni anno
** Tali dati non sono comprensivi delle figure professionali dei segretari degli enti locali. Si precisa che le sedi di segreteria dei tre livelli considerati sono complessivamente 61.

Tavola 21.8
Totale dipendenti per ente, livello di inquadramento e orario - Valle d'Aosta - Anno 2007 *

LIVELLI DI INQUADRAMENTO	COMUNI**		COMUNITA' MONTANE**		ASSOCIAZIONE DEI COMUNI - CONSORZI**		REGIONE		TOTALE	
	Tempo pieno	Tempo parziale	Tempo pieno	Tempo parziale	Tempo pieno	Tempo parziale	Tempo pieno	Tempo parziale	Tempo pieno	Tempo parziale
A	74	23	3	5	0	0	346	19	423	47
B1	33	10	6	2	0	0	56	5	95	17
B2	185	23	343	100	0	0	674	162	1.202	285
B3	114	2	2	1	0	0	176	0	292	3
C1	257	46	10	2	1	0	143	15	411	63
C2	375	69	64	17	4	1	599	162	1.042	249
D	199	17	37	1	4	1	283	52	523	71
Dirigenti ***	11	0	5	0	1	0	154	0	171	0
TOTALE	**1.248**	**190**	**470**	**128**	**10**	**2**	**2.431**	**415**	**4.159**	**735**

Fonte: RAVA - Dipartimento enti locali, servizi di prefettura e protezione civile e Dipartimento personale e organizzazione
* Dato al 31/12
** Tali dati non sono comprensivi delle figure professionali dei segretari degli enti locali. Si precisa che le sedi di segreteria dei tre livelli considerati sono complessivamente 61
*** Dato concernente tutti gli incarichi conferiti, ivi compresi esterni, fiduciari e segretari particolari

Famiglie ed aspetti sociali vari

Giudizio sulla situazione economica Anno 2007

Fonte:Istat

Giudizio sulle risorse economiche Anno 2007

Fonte:Istat

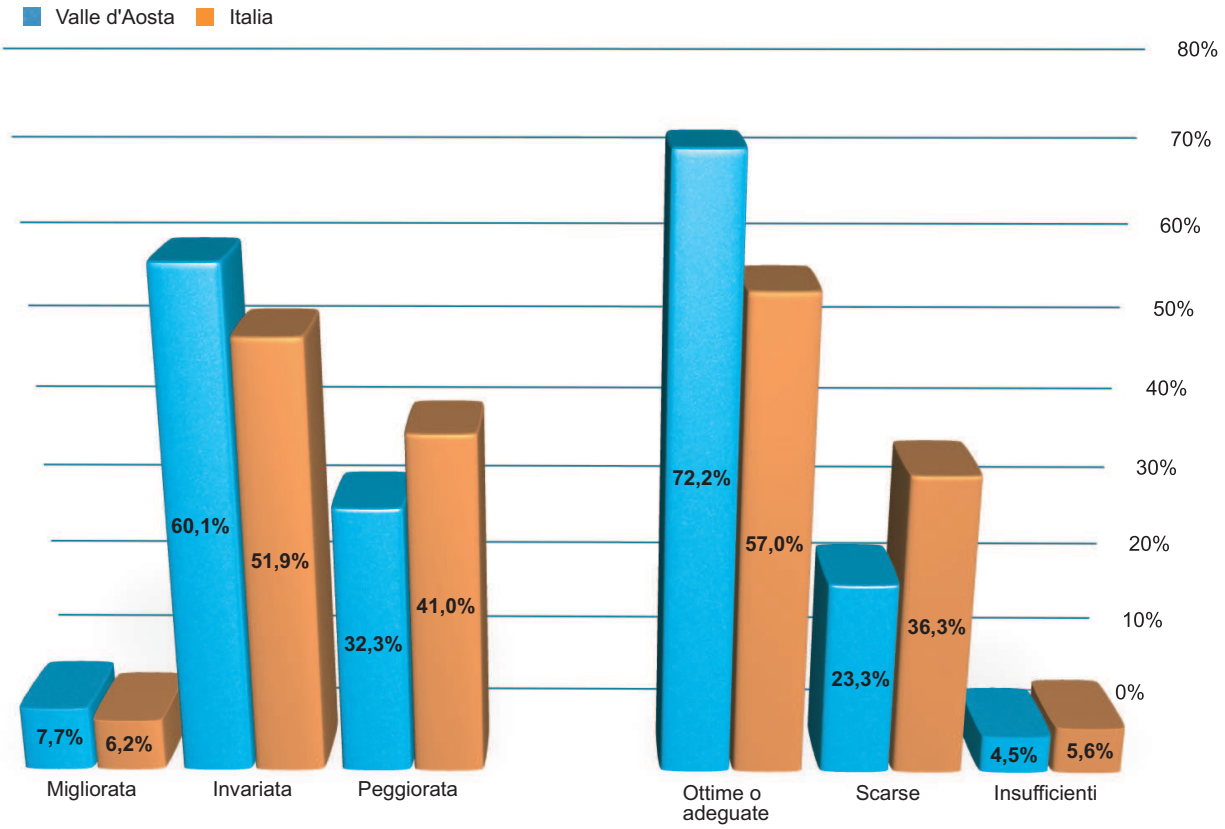

Tavola 22.1
Famiglie e persone per alcune tipologie - Valle d'Aosta e aree geografiche - Media 2006-2007

AREE GEOGRAFICHE	Famiglie di single *(a)*	Single di 60 anni e più *(b)*			Famiglie di 5 componenti e più *(a)*	Famiglie con aggregati o più nuclei *(a) (c)*	Nuclei familiari *(d)*			Figli celibi o nubili 18-30 anni *(e)*	Numero medio di componenti familiari
		Maschi	Femmine	Totale			Coppie con figli	Coppie senza figli	Monogenitori		
Valle d'Aosta/Vallée d'Aoste	34,8	28,3	66,8	48,3	2,6	2,2	52,3	34,6	13,1	63,9	2,2
ITALIA	**26,4**	**34,7**	**71,1**	**57,2**	**6,2**	**4,8**	**56,8**	**30,6**	**12,7**	**72,8**	**2,5**
Nord-ovest	**28,8**	**33,2**	**69,5**	**55,2**	**3,8**	**3,5**	**52,7**	**34,6**	**12,6**	**69,3**	**2,4**
Nord-est	**27,5**	**34,7**	**68,8**	**55,6**	**5,0**	**5,0**	**53,8**	**33,5**	**12,7**	**69,8**	**2,4**
Centro	**27,3**	**33,9**	**68,7**	**55,4**	**5,4**	**6,3**	**55,0**	**31,8**	**13,2**	**73,6**	**2,5**
Sud	**22,1**	**39,1**	**76,4**	**62,6**	**10,2**	**5,4**	**62,6**	**24,8**	**12,5**	**77,1**	**2,8**
Isole	**25,1**	**33,3**	**76,1**	**60,1**	**7,5**	**3,9**	**62,6**	**25,3**	**12,2**	**73,2**	**2,7**

Fonte: Istat - Indagine multiscopo annuale - Aspetti della vita quotidiana 2007
(a) Per 100 famiglie della stessa zona.
(b) Per 100 single della stessa zona.
(c) Famiglie composte da due o più nuclei o da un nucleo familiare con altre persone aggregate.
(d) Per 100 nuclei familiari della stessa zona.
(e) Per 100 giovani di 18-30 anni della stessa zona.

Tavola 22.11
Percettori di redditi da trasferimenti pubblici per tipologia e sesso *(in migliaia)* - Valle d'Aosta e aree geografiche - Anni 2004-2005

ANNI AREE GEOGRAFICHE	Pensioni			Trasferimenti non pensionistici			Trasferimenti pubblici (a)		
	M	F	M e F	M	F	M e F	M	F	M e F
2004	17	18	34	14	10	23	27	27	55
2005									
Valle d'Aosta/Vallée d'Aoste	18	17	35	17	8 *(b)*	25	30	24	54
ITALIA	**7.397**	**8.247**	**15.644**	**7.032**	**3.415**	**10.447**	**12.131**	**11.095**	**23.226**
Nord-ovest	**2.064**	**2.384**	**4.448**	**1.575**	**865**	**2.440**	**3.228**	**3.155**	**6.383**
Nord-est	**1.501**	**1.675**	**3.176**	**1.294**	**807**	**2.101**	**2.402**	**2.389**	**4.791**
Centro	**1.474**	**1.599**	**3.072**	**1.326**	**649**	**1.975**	**2.330**	**2.145**	**4.475**
Sud	**1.584**	**1.759**	**3.343**	**1.888**	**816**	**2.704**	**2.781**	**2.346**	**5.127**
Isole	**775**	**830**	**1.605**	**950**	**277**	**1.227**	**1.390**	**1.060**	**2.449**

Fonte: Istat - Reddito e condizioni di vita, Indagine sulle condizioni di vita - Anni 2005-2006
(a) La somma dei percettori di redditi da pensione e da trasferimenti non pensionistici non coincide con i percettori di trasferimenti pubblici in quanto vi sono individui che percepiscono entrambe le tipologie di reddito.
(b) Stima corrispondente ad una numerosità campionaria compresa tra 20 e 49 unità.

Tavola 22.21
Persone di 18 anni e più che hanno utilizzato l' U.S.L. negli ultimi 12 mesi per durata della fila allo sportello, giudizio e preferenza sull'orario di apertura al pubblico *(per 100 persone di 18 anni e più della stessa zona)*
Valle d'Aosta e aree geografiche - Anno 2007

AREE GEOGRAFICHE	Utenza	Durata della fila *(a)*		Giudizio sull'orario *(a)*	Preferenza sull'orario *(a)*			
		File fino a 10 minuti	File di 20 minuti e più	Trovano l'orario comodo	Va bene così	Va modificato	Indifferente	Non so
Valle d'Aosta/Vallée d'Aoste	60,2	34,3	27,8	76,2	50,1	39,4	5,1	4,9
ITALIA	**47,7**	**19,7**	**43,7**	**66,6**	**42,6**	**46,2**	**5,1**	**5,3**
Nord-ovest	**50,2**	**21,5**	**39,3**	**69,6**	**42,5**	**47,9**	**4,5**	**4,0**
Nord-est	**55,0**	**27,8**	**33,3**	**75,2**	**47,1**	**43,3**	**4,9**	**4,2**
Centro	**50,6**	**19,0**	**47,3**	**68,5**	**46,6**	**42,5**	**4,4**	**5,9**
Sud	**40,7**	**12,0**	**51,8**	**57,2**	**37,3**	**48,6**	**6,1**	**7,2**
Isole	**38,3**	**13,2**	**57,1**	**52,0**	**34,3**	**51,0**	**7,0**	**7,2**

Fonte: Istat - I servizi pubblici e di pubblica utilità: utilizzo e soddisfazione - Indagine Multiscopo sulle famiglie - Aspetti della vita quotidiana - Anno 2007
(a) Per 100 utenti di 18 anni e più.

Tavola 22.22

Persone di 18 anni e più che si sono recate in banca negli ultimi 12 mesi, durata della fila allo sportello, possesso di bancomat e carte di credito *(per 100 persone di 18 anni e più della stessa zona)* **- Valle d'Aosta e aree geografiche - Anno 2007**

AREE GEOGRAFICHE	Utilizzano la banca	Durata della fila *(a)*		Possiedono		
		File fino a 10 minuti	File di 20 minuti e più	Bancomat	Carta di credito	2 o più carte di credito *(b)*
Valle d'Aosta/Vallée d'Aoste	73,1	56,0	6,0	62,9	33,0	17,5
ITALIA	**58,1**	**48,0**	**14,7**	**48,7**	**26,2**	**17,7**
Nord-ovest	**69,2**	**56,4**	**8,9**	**62,0**	**34,2**	**17,3**
Nord-est	**67,9**	**67,9**	**4,3**	**58,0**	**28,3**	**17,0**
Centro	**59,4**	**41,5**	**15,9**	**50,7**	**29,1**	**17,7**
Sud	**41,2**	**27,5**	**26,3**	**30,1**	**16,0**	**20,3**
Isole	**47,3**	**20,6**	**38,0**	**36,0**	**19,1**	**17,5**

Fonte: Istat - I servizi pubblici e di pubblica utilità: utilizzo e soddisfazione - Indagine Multiscopo sulle famiglie - Aspetti della vita quotidiana - Anno 2007
(a) Per 100 utenti di 18 anni e più.
(b) Per 100 possessori di carta di credito.

Tavola 22.23

Persone di 18 anni e più per conoscenza dell'autocertificazione, utilizzo della stessa, tipo di certificato richiesto negli ultimi 12 mesi *(per 100 persone di 18 anni e più della stessa zona)* **- Valle d'Aosta e aree geografiche - Anno 2007**

AREE GEOGRAFICHE	Conoscono l'auto-certifi-cazione	Certificati anagrafici		Pratiche automobilistiche		Certificati scolastici		Certificati catastali		Altri certificati	
		Totale	*di cui presso ufficio privato*	Totale	*di cui presso ufficio privato*	Totale	*di cui presso ufficio privato*	Totale	*di cui presso ufficio privato*	Totale	*di cui presso ufficio privato*
Valle d'Aosta/Vallée d'Aoste	75,6	24,0	*0,5*	18,9	*3,9*	8,8	-	12,2	*1,5*	6,5	*0,5*
ITALIA	**65,5**	**30,7**	***0,3***	**14,5**	***5,4***	**8,7**	***0,2***	**7,3**	***1,6***	**5,9**	***0,3***
Nord-ovest	**69,3**	**27,7**	***0,2***	**15,6**	***6,0***	**7,8**	***0,2***	**7,2**	***1,9***	**6,2**	***0,3***
Nord-est	**64,4**	**28,0**	***0,3***	**17,0**	***6,8***	**7,4**	***0,2***	**8,4**	***2,1***	**7,5**	***0,3***
Centro	**66,4**	**27,5**	***0,3***	**13,9**	***5,0***	**7,8**	***0,2***	**7,0**	***1,5***	**4,7**	***0,3***
Sud	**61,0**	**37,5**	***0,3***	**12,9**	***4,3***	**10,8**	***0,3***	**6,4**	***0,9***	**5,1**	***0,3***
Isole	**65,9**	**33,9**	***0,5***	**12,3**	***4,6***	**10,4**	***0,2***	**8,1**	***1,5***	**6,0**	***0,8***

Fonte: Istat - I servizi pubblici e di pubblica utilità: utilizzo e soddisfazione - Indagine Multiscopo sulle famiglie - Aspetti della vita quotidiana - Anno 2007

Tavola 22.26

Persone di 14 anni e più per problemi considerati prioritari nel Paese *(per 100 persone della stessa zona)*
Valle d'Aosta e aree geografiche - Anno 2007

AREE GEOGRAFICHE	Disoccu-pazione	Criminalità	Evasione fiscale	Problemi ambientali	Debito pubblico	Inefficienza del sistema sanitario	Inefficienza del sistema scolastico	Inefficienza del sistema giudiziario	Immigrazione extra-comunitaria	Povertà
Valle d'Aosta/Vallée d'Aoste	49,2	56,2	26,8	21,3	20,5	21,8	5,6	18,0	33,2	22,6
ITALIA	**64,3**	**61,8**	**21,0**	**18,4**	**11,9**	**25,9**	**6,3**	**12,6**	**26,2**	**27,2**
Nord-ovest	**53,1**	**64,4**	**23,7**	**21,8**	**13,1**	**23,4**	**6,1**	**15,1**	**34,2**	**22,8**
Nord-est	**43,6**	**58,1**	**27,8**	**20,9**	**18,2**	**24,1**	**6,7**	**16,5**	**38,4**	**19,4**
Centro	**64,2**	**59,4**	**23,0**	**15,3**	**12,1**	**27,1**	**7,6**	**12,2**	**26,8**	**26,2**
Sud	**83,1**	**66,1**	**14,3**	**17,8**	**7,2**	**26,4**	**5,0**	**8,5**	**14,8**	**32,7**
Isole	**86,3**	**57,3**	**13,8**	**12,7**	**7,7**	**31,5**	**6,7**	**9,1**	**9,7**	**41,4**

Fonte: Istat - Famiglie, abitazioni e zona in cui si vive - Indagine Multiscopo sulle famiglie - Aspetti della vita quotidiana - Anno 2007

Région Autonome Vallée d'Aoste
Présidence de la Région
Regione Autonoma Valle d'Aosta
Presidenza della Regione

CAPO DELL'OSSERVATORIO ECONOMICO E SOCIALE
Piazza Deffeyes, 1 – 11100 Aosta
Tel. 0165 273615 / fax 0165 273618

Dario Ceccarelli – Dirigente
Barbara Fontana
Mary Isabel
Lina Meggiolaro
Maria Poletti
Vilma Ranfone

Sito web: www.regione.vda.it/statistica
e-mail: statistica@regione.vda.it

Istat

ISTAT - UFFICIO REGIONALE PER IL PIEMONTE E LA VALLE D'AOSTA
Via A.Volta, 3 – 10121 TORINO
Tel. 011 5166711 / fax 011-535800

Claudio Moriani - Dirigente
Roberta Schievano
Sito web: www.istat.it
e-mail: urto@istat.it

Finito di stampare nel mese di Giugno 2009
presso la Tipografia Valdostana S.p.A., Corso Padre Lorenzo, 5 - 11100 Aosta (Valle d'Aosta) Italia

Istat

Région Autonome Vallée d'Aoste

Regione Autonoma Valle d'Aosta

Présidence de la Région
Presidenza della Regione

SISTAN
Sistema Statistico Nazionale