

| | | | |
|---|-------------------|---------------------------------------|------------|
| N. Protocollo: N. Enregistrement: | 11839-2020/CUS/PC | N. pagine: N. pages: | 4 |
| Inviato tramite PEC: Envoyé par PEC: | si | Data: Date: | 27/12/2020 |

| | | | |
|--------------------------|--|--|--|
| Da: De: | REGIONE AUTONOMA VALLE D'AOSTA PROTEZIONE CIVILE | | |
| A: | Sindaci dei Comuni delle zone interessate Presidenza della Regione Stazioni forestali Soccorso Alpino Valdostano Ufficio stampa Presidenza della Regione Ai Coordinatori dei Dipartimenti: - Agricoltura - Risorse naturali - Infrastrutture, viabilità ed edilizia residenziale pubblica - Programmazione, risorse idriche e territorio Struttura assetto idrogeologico dei bacini montani Struttura viabilità Struttura attività geologiche Presidenti delle Commissioni valanghe | Corpo Forestale della Valle d'Aosta Corpo valdostano dei vigili del fuoco Questura – Polizia di frontiera – Polizia stradale Arma dei Carabinieri Guardia di Finanza ANAS – RAV – SAV Tunnel M. Bianco Tunnel G. S. Bernardo CVA – DEVAL Centro addestramento alpino CRI VdA S.S. emergenza territoriale e centrale operativa Volontariato protezione civile Trenitalia – RFI | |

Oggetto: Avviso meteo per nevicate forti fino a bassa quota in zona D.
Allerta gialla per criticità valanghiva in previsione in zone A, C e D.
Fase di attivazione del Piano regionale di Protezione Civile Zone A - C e D:
ATTENZIONE

Si trasmette in allegato l'avviso proveniente dal CENTRO FUNZIONALE REGIONALE.
I SINDACI dei Comuni in indirizzo:

- Sono **invitati ad assicurare** la piena funzionalità delle proprie strutture sia ai fini preventivi sia per gli eventuali interventi emergenziali;
- Sono **invitati a valutare** la gradualità degli interventi da porre in atto in relazione ai possibili scenari di evento e/o situazioni di pericolo;
- **Avviano** le comunicazioni con le strutture operative locali presenti sul territorio e individuano i referenti del presidio territoriale;
- **Informano la popolazione** sui principali comportamenti di prevenzione/autoprotezione;
- **Preallertano** i componenti del COC.

TUTTE LE AMMINISTRAZIONI E GLI ENTI in indirizzo sono pregati di voler assicurare ogni possibile attività per garantire la piena funzionalità dei servizi pubblici essenziali e la prevenzione dei possibili rischi per le persone.

Si invitano gli Enti gestori delle Reti viarie a voler adottare ogni misura prevista al fine di limitare eventuali disagi e garantire la funzionalità del traffico.

Fase di Attivazione del Piano Regionale di Protezione Civile: **ATTENZIONE**






La CUS (tel. 800319319) funzionerà da punto di raccordo per lo scambio di tutte le informazioni.

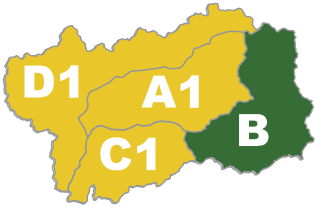




Il Capo della protezione civile

Pio PORRETTA

FIRMA AUTOGRAFA OMESSA AI SENSI DELL'ART.3, C.2,
D.LGS. 12/02/1993, N.39

BOLLETTINO DI CRITICITÀ METEOROLOGICA, IDROGEOLOGICA E VALANGHIVA REGIONALE

| Dalle 12.00 alle 24.00 di OGGI | ZONE | Livelli e scenari di criticità METEOROLOGICA | | Livelli e scenari di criticità IDROGEOLOGICA-IDRAULICA | | Livelli e scenari di criticità VALANGHIVA | | | | | | | | | | | | | |
|--|---|--|---------|--|---|---|----------|---|---------|---------|---|-------|---|--|--|--|-------------------|---|---|
|  <p>Corrispondenze fra</p> <p>CRITICITÀ = N° = COLORE</p> <table border="1"> <tr> <td>Situaz. Ordinaria</td> <td>1</td> <td>Verde</td> </tr> <tr> <td>Ordinaria</td> <td>2</td> <td>Giallo</td> </tr> <tr> <td>Moderata</td> <td>3</td> <td>Arancio</td> </tr> <tr> <td>Elevata</td> <td>3</td> <td>Rosso</td> </tr> </table> | Situaz. Ordinaria | 1 | Verde | Ordinaria | 2 | Giallo | Moderata | 3 | Arancio | Elevata | 3 | Rosso | A | METEO Avviso: - Precipitazione media e massima: Debole localmente moderata | | | Criticità: - - |  | Situazione ordinaria: Singoli eventi valanghivi. |
| | Situaz. Ordinaria | 1 | Verde | | | | | | | | | | | | | | | | |
| | Ordinaria | 2 | Giallo | | | | | | | | | | | | | | | | |
| | Moderata | 3 | Arancio | | | | | | | | | | | | | | | | |
| Elevata | 3 | Rosso | | | | | | | | | | | | | | | | | |
| B | METEO Avviso: - Precipitazione media e massima: Debole | | | Criticità: - - |  | Situazione ordinaria: Singoli eventi valanghivi. | | | | | | | | | | | | | |
| C | METEO Avviso: - Precipitazione media e massima: Debole localmente moderata | | | Criticità: - - |  | Situazione ordinaria: Singoli eventi valanghivi. | | | | | | | | | | | | | |
| D | AVVISO Avviso: Nevicatae forti fino a bassa quota Precipitazione media e massima: Moderata | | | Criticità: - - |  | Situazione ordinaria: Singoli eventi valanghivi. | | | | | | | | | | | | | |

| Dalle 00.00 alle 24.00 di DOMANI | ZONE | Livelli e scenari di criticità METEOROLOGICA | | Livelli e scenari di criticità IDROGEOLOGICA-IDRAULICA | | Livelli e scenari di criticità VALANGHIVA | | | | | | | | | | | | | |
|--|--|--|---------|--|---|---|----------|---|---------|---------|---|-------|---|--|--|--|-------------------|---|---|
|  <p>Corrispondenze fra</p> <p>CRITICITÀ = N° = COLORE</p> <table border="1"> <tr> <td>Situaz. Ordinaria</td> <td>1</td> <td>Verde</td> </tr> <tr> <td>Ordinaria</td> <td>2</td> <td>Giallo</td> </tr> <tr> <td>Moderata</td> <td>3</td> <td>Arancio</td> </tr> <tr> <td>Elevata</td> <td>3</td> <td>Rosso</td> </tr> </table> | Situaz. Ordinaria | 1 | Verde | Ordinaria | 2 | Giallo | Moderata | 3 | Arancio | Elevata | 3 | Rosso | A | METEO Avviso: - Precipitazione media e massima: Moderata | | | Criticità: - - | CRITICITÀ: 1  | Criticità: Medie e grandi valanghe prevalentemente in zone non antropizzate o fenomeni noti per elevata frequenza. |
| | Situaz. Ordinaria | 1 | Verde | | | | | | | | | | | | | | | | |
| | Ordinaria | 2 | Giallo | | | | | | | | | | | | | | | | |
| | Moderata | 3 | Arancio | | | | | | | | | | | | | | | | |
| Elevata | 3 | Rosso | | | | | | | | | | | | | | | | | |
| B | METEO Avviso: - Precipitazione media e massima: Debole localmente moderata | | | Criticità: - - |  | Situazione ordinaria: Singoli eventi valanghivi. | | | | | | | | | | | | | |
| C | METEO Avviso: - Precipitazione media e massima: Moderata | | | Criticità: - - | CRITICITÀ: 1  | Criticità: Medie e grandi valanghe prevalentemente in zone non antropizzate o fenomeni noti per elevata frequenza. | | | | | | | | | | | | | |
| D | AVVISO Avviso: Nevicatae forti fino a bassa quota Precipitazione media e massima: Moderata localmente forte | | | Criticità: - - | CRITICITÀ: 1  | Criticità: Medie e grandi valanghe prevalentemente in zone non antropizzate o fenomeni noti per elevata frequenza. | | | | | | | | | | | | | |

| LEGENDA intensità di precipitazione | | |
|-------------------------------------|------------|------------|
| Intensità | mm in 12 h | mm in 24 h |
| Debole | 0-10 | 0-15 |
| Moderata | 10-30 | 15-45 |
| Forte | 30-60 | 45-90 |
| Molto forte | >60 | >90 |

NOTE

AVVISO (D) - NOTA INFORMATIVA NEVE (A, B e C): previste nevicatae da stasera a domani sera, in temporanea attenuazione nelle ore centrali di domani, punte di 50-60 cm in D, 30-35 cm in A (Aosta 25-30 cm) e C, 20-25 cm in B; neve debole martedì in D e C.

NOTE

NOTE

Gli eventi valanghivi di magnitudo maggiore (medie e grandi valanghe) saranno prevalentemente localizzati in zone non antropizzate, oppure potranno essere fenomeni già noti alla comunità, con un'elevata frequenza di accadimento. Non si escludono fenomeni di piccole dimensioni che possano comunque interferire con le infrastrutture.

N.B:
Per una corretta lettura e interpretazione si raccomanda la consultazione del manuale d'uso.