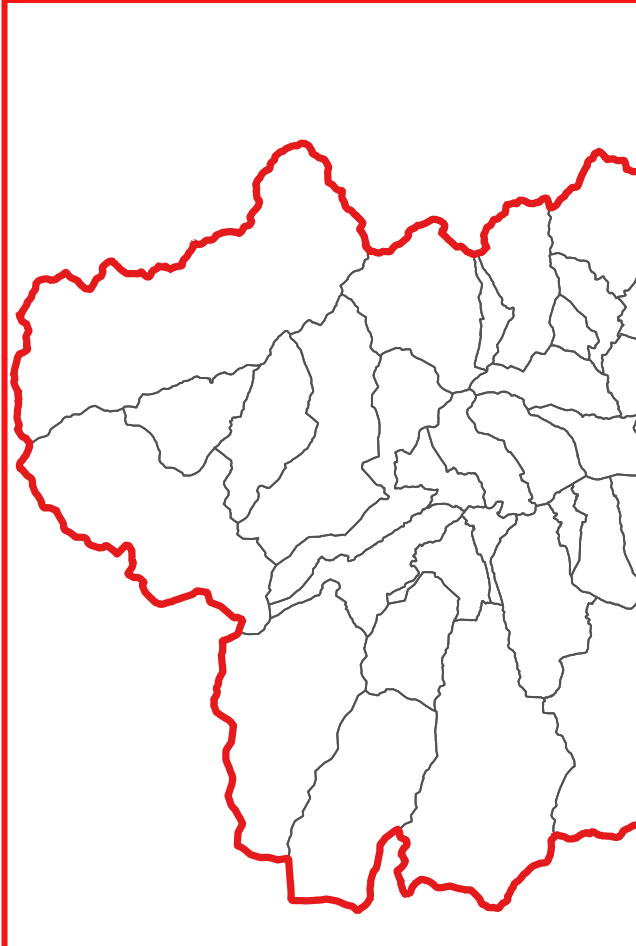


**Piano regionale per la programmazione delle attività di previsione, prevenzione e lotta attiva contro gli incendi boschivi**

**Carta della Pericolosità**  
SETTORE OCCIDENTALE  
SCALA 1: 50,000

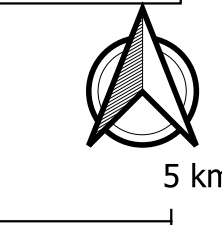


**LEGENDA**

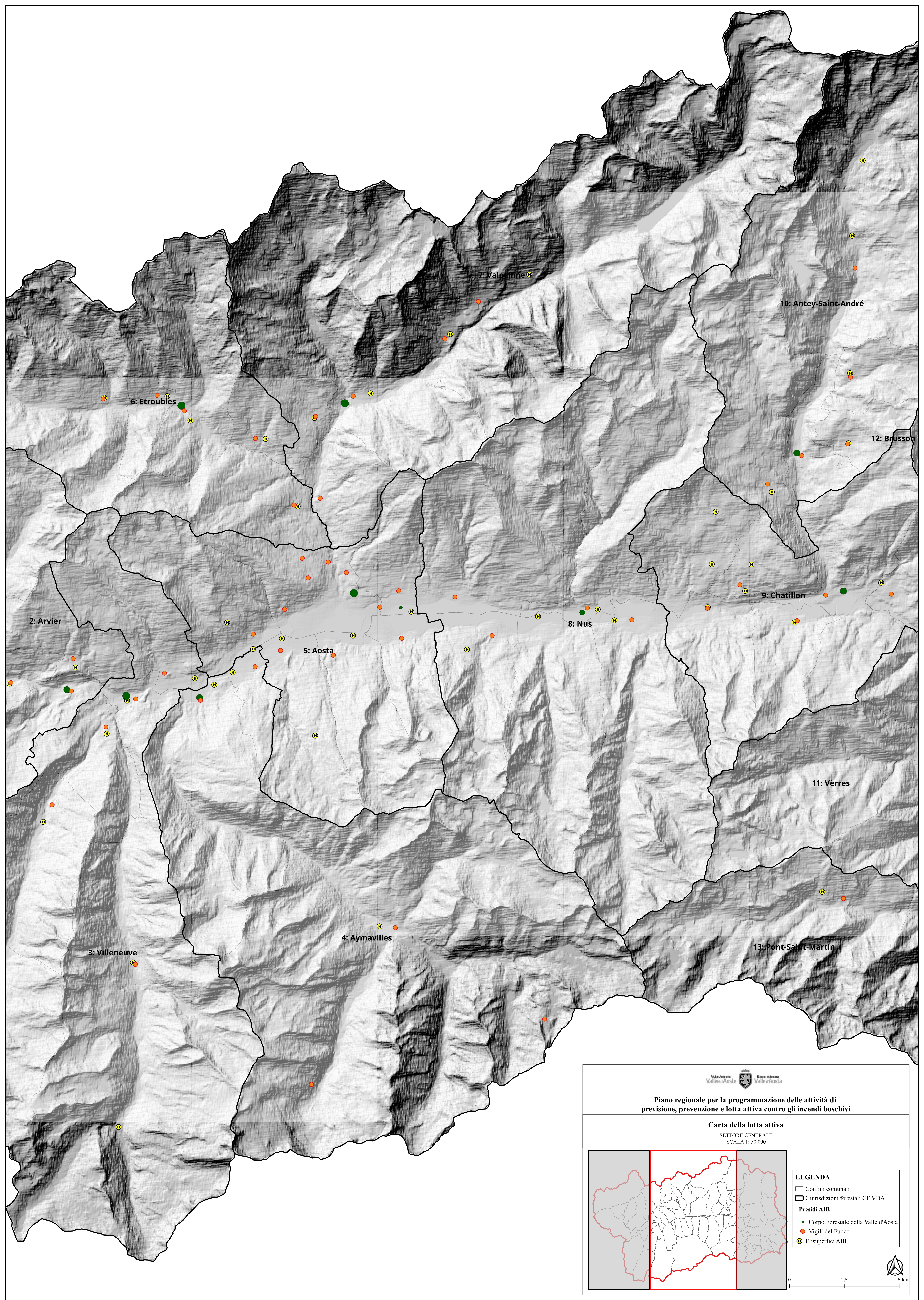
- Confini comunali
- Giurisdizioni forestali CF VDA

**Presidi AIB**

- Corpo Forestale della Valle d'Aosta
- Vigili del Fuoco
- Elisuperfici AIB







Regione Autonoma Valle d'Aosta Regione Autonoma Valle d'Aosta

**Piano regionale per la programmazione delle attività di previsione, prevenzione e lotta attiva contro gli incendi boschivi**

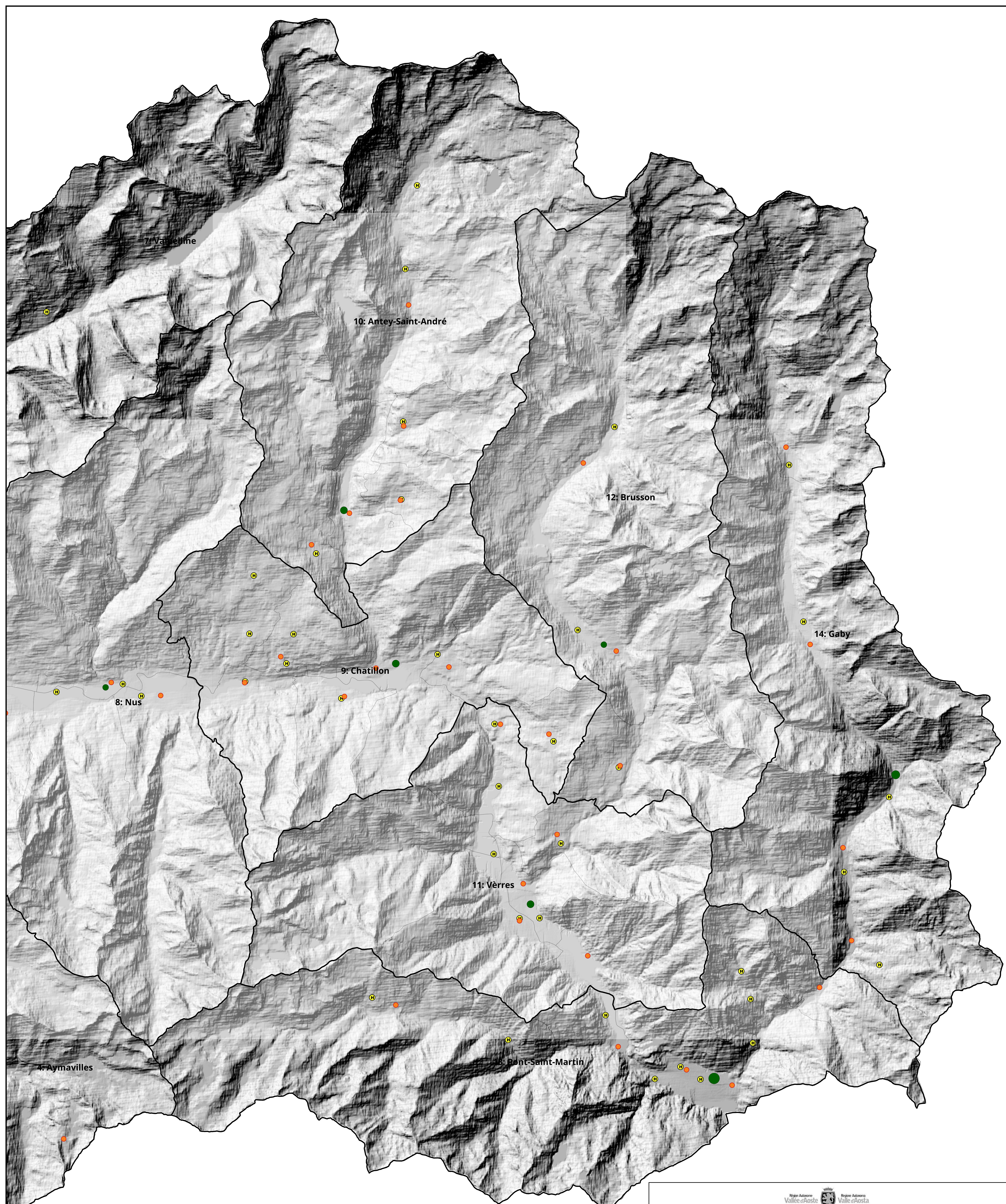
**Carta della lotta attiva**  
SETTORE CENTRALE  
SCALA 1: 50,000


**LEGENDA**

- Confini comunali
- Giurisdizioni forestali CF VDA
- Presidi AIB**
- Corpo Forestale della Valle d'Aosta
- Vigili del Fuoco
- Elisuperfici AIB

0 2,5 5 km



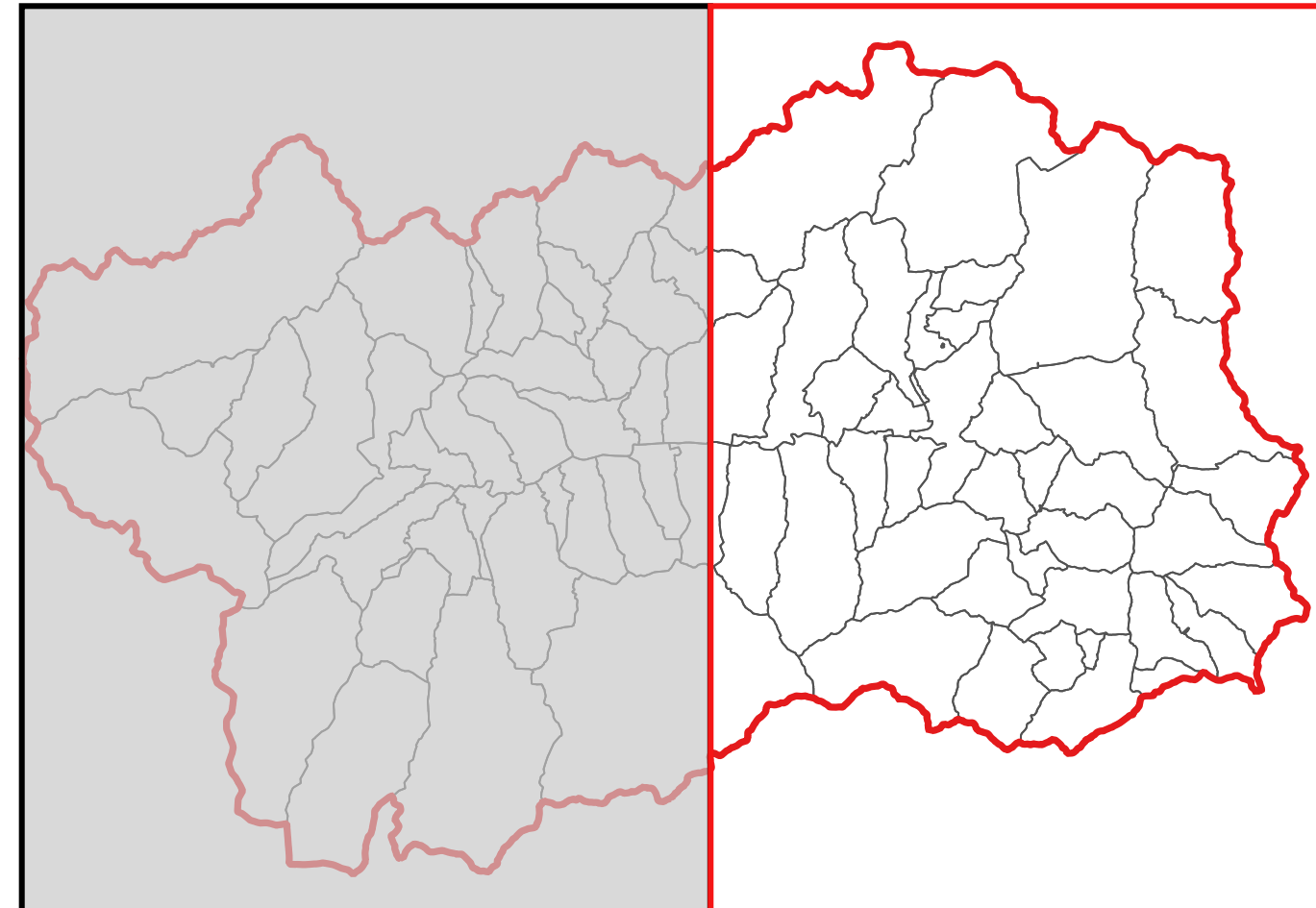




**Piano regionale per la programmazione delle attività di previsione, prevenzione e lotta attiva contro gli incendi boschivi**

**Carta del Rischio di incendio**

SETTORE ORIENTALE  
SCALA 1: 50,000



**LEGENDA**

- Confini comunali
- Giurisdizioni forestali CF VDA
- Presidi AIB**
- Corpo Forestale della Valle d'Aosta
- Vigili del Fuoco
- ⊙ Elisuperfici AIB

