



		DATA :	12.01.2016
		DATE :	
N. Protocollo :	00316-2016	/CUS/PC	Inviato tramite PEC
N. d'Enregistrement :			Envoyé par PEC
PAGINE 5 COMPRESA LA PRESENTE			
DA :	REGIONE AUTONOMA VALLE D'AOSTA		
DE :	PROTEZIONE CIVILE		
A :	Sindaci dei Comuni delle zone interessate Presidenza della Regione Stazioni forestali – Comandante CFVdA Ufficio stampa Presidenza della Regione Coord. Dip. Agricoltura Risorse naturali e Corpo forestale Coord. Dip. infrastr. viab. ed edil. res. pubbl. Coord. Dip. program., dif. suolo e ris. idriche Assetto idrogeologico dei bacini montani Viabilità Attività geologiche Presidenti delle commissioni valanghe Soccorso alpino valdostano Corpo valdostano dei vigili del fuoco Questura Polizia di frontiera	Polizia stradale Carabinieri di Aosta Guardia di Finanza A.N.A.S. R.A.V. S.A.V. Tunnel M. Bianco Tunnel G. S. Bernardo C.V.A. D.E.V.A.L. Centro addestramento alpino C.R.I. S. 118 Volontariato protezione civile Trenitalia R.F.I.	

Oggetto: AVVISO DI MODERATA CRITICITÀ VALANGHIVA IN ATTO - PREALLARME NELLE ZONE A – C – D.

Sulla base di valutazioni a cura dell'Ufficio valanghe regionale, il cui bollettino si allega in copia (consultabile via internet sul sito regionale <http://www.regione.vda.it>), si segnala la moderata criticità in atto, pericolo **4 –forte**, nei Comuni di :

Allein, Arvier, Bionaz, Courmayeur, Doues, Etroubles, Introd, La Salle, La Thuile, Morgex, Nus, Ollomont, Oyace, Pré-Saint-Didier, Rhêmes-Notre-Dame, Rhêmes-Saint-Georges, Saint-Oyen, Saint-Rhemy-en-Bosses, Torgnon, Valgrisenche, Valpelline, Valsavarenche e Valtournenche classificati a rilevante rischio valanghivo. Si richiede pertanto di voler adottare le eventuali misure necessarie conseguenti allo stato di attivazione.

I SINDACI dei Comuni in indirizzo:

- Sono **invitati ad attivare** le procedure e le misure di competenza finalizzate alla tutela della pubblica incolumità;
- **Forniscono** le informazioni relative all'evento in atto a garantiscono la diffusione delle norme di comportamento;
- **Stabiliscono e mantengono** i contatti con le strutture operative presenti sul territorio;
- **Dispongono** sul territorio tutte le risorse disponibili propedeutiche alle eventuali attività di soccorso, emergenza e assistenza alla popolazione.

Département de la protection civile et des sapeurs-pompiers
CUS

Dipartimento protezione civile e vigili del fuoco
CUS



11020 Saint-Christophe (Ao)
loc. Aéroport, 7/A
téléphone: 800319319 - +39 0165 5400
télécopie: 800238222 - +39 0165 5150

11020 Saint-Christophe (Ao)
loc. Aeroporto, 7/A
telefono: 800319319 - +39 0165 5400
telefax: 800238222 - +39 0165 5150

protezionecivile@regione.vda.it
www.regione.vda.it
C.F.: 80002270074



GLI ENTI PROPRIETARI DELLE STRADE sono invitati a predisporre le misure necessarie ad attuare gli interventi tecnici per assicurare la regolare circolazione stradale soprattutto in corrispondenza di infrastrutture di interesse pubblico.

La CUS (tel. 800319319) funzionerà da punto di raccordo per lo scambio di tutte le informazioni.

LIVELLO DI ATTIVAZIONE DEL PIANO REGIONALE DI PROTEZIONE CIVILE: **PREALLARME**

Il Capo della protezione civile
(Firmato in originale)

Département de la protection civile et des sapeurs-pompiers
CUS

Dipartimento protezione civile e vigili del fuoco
CUS

11020 Saint-Christophe (Ao)
loc. Aéroport, 7/A
téléphone: 800319319 - +39 0165 5400
télécopie: 800238222 - +39 0165 5150

11020 Saint-Christophe (Ao)
loc. Aeroporto, 7/A
telefono: 800319319 - +39 0165 5400
telefax: 800238222 - +39 0165 5150



protezionecivile@regione.vda.it

www.regione.vda.it

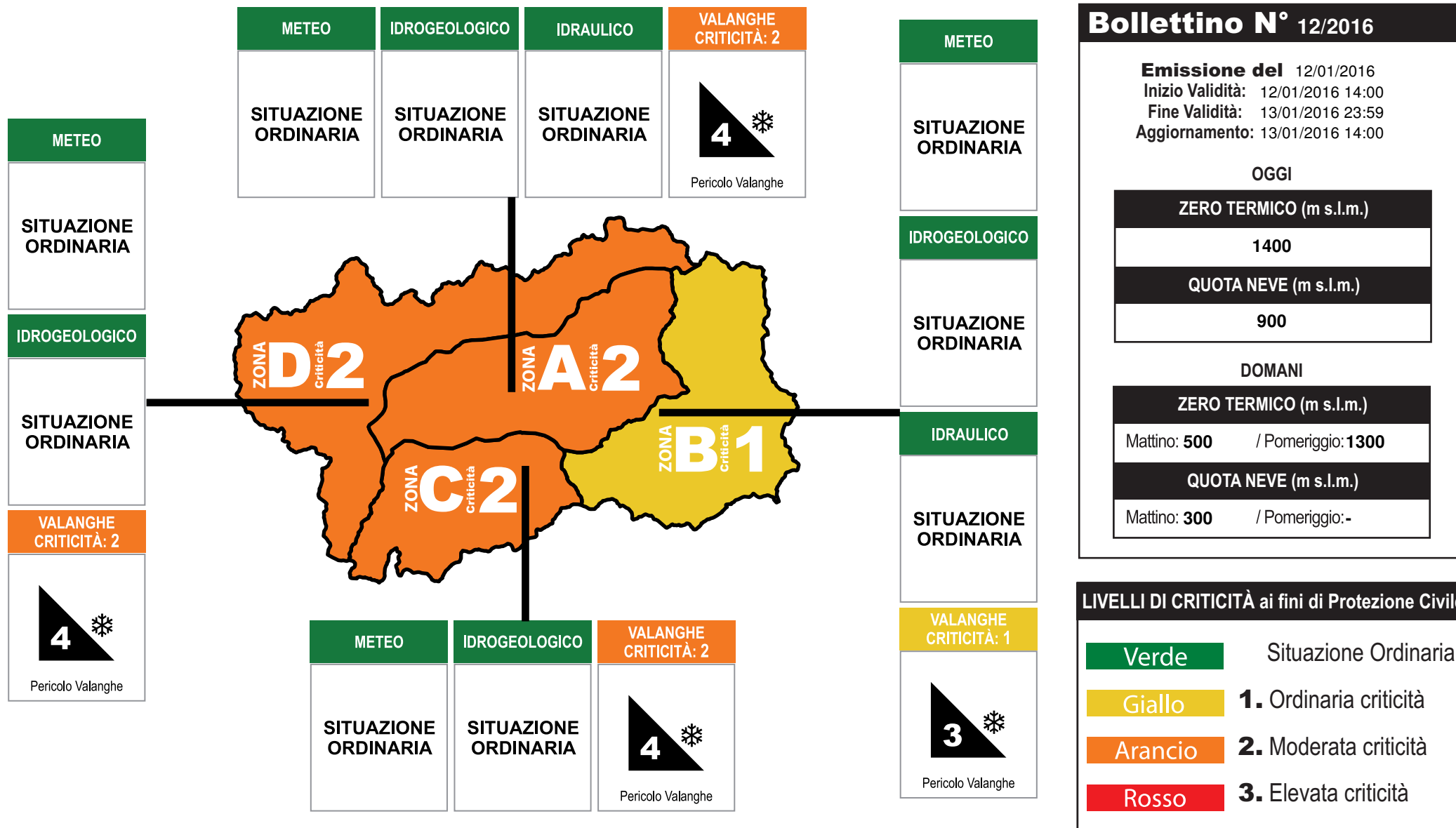
C.F.: 80002270074

BOLLETTINO DI CRITICITÀ METEOROLOGICA, IDROGEOLOGICA E VALANGHIVA REGIONALE (ai sensi della direttiva PCM 27/02/2004)



Questo bollettino contiene avvisi di criticità

Pagina 1/2



Bollettino N° 12/2016

Emissione del 12/01/2016
Inizio Validità: 12/01/2016 14:00
Fine Validità: 13/01/2016 23:59
Aggiornamento: 13/01/2016 14:00

OGGI

ZERO TERMICO (m s.l.m.)
1400
QUOTA NEVE (m s.l.m.)
900

DOMANI

ZERO TERMICO (m s.l.m.)
Mattino: 500 / Pomeriggio: 1300
QUOTA NEVE (m s.l.m.)
Mattino: 300 / Pomeriggio: -

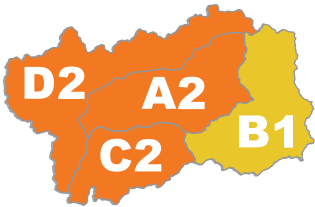
LIVELLI DI CRITICITÀ ai fini di Protezione Civile

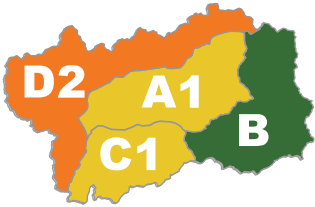
Verde	Situazione Ordinaria
Giallo	1. Ordinaria criticità
Arancio	2. Moderata criticità
Rosso	3. Elevata criticità

BOLLETTINO DI CRITICITÀ METEOROLOGICA, IDROGEOLOGICA E VALANGHIVA REGIONALE



Bollettino N° 12/2016

Dalle 12.00 alle 24.00 di OGGI		ZONE	Livelli e scenari di criticità METEOROLOGICA	Livelli e scenari di criticità IDROGEOLOGICA-IDRAULICA	Livelli e scenari di criticità VALANGHIVA												
 <p>Corrispondenze fra</p> <p>CRITICITÀ = N° = COLORE</p> <table border="1"> <tr><td>Situaz. Ordinaria</td><td>1</td><td>Verde</td></tr> <tr><td>Ordinaria</td><td>2</td><td>Giallo</td></tr> <tr><td>Moderata</td><td>3</td><td>Arancio</td></tr> <tr><td>Elevata</td><td>3</td><td>Rosso</td></tr> </table>	Situaz. Ordinaria	1	Verde	Ordinaria	2	Giallo	Moderata	3	Arancio	Elevata	3	Rosso	A	Avviso: - Precipitazione media e massima: Debole localmente moderata		Criticità: - -	CRITICITÀ: 2 Grado di pericolo: 4: Forte Manto nevoso debolmente consolidato sulla maggior parte dei pendii ripidi; probabili molte valanghe spontanee anche di grandi dimensioni.
	Situaz. Ordinaria	1	Verde														
	Ordinaria	2	Giallo														
	Moderata	3	Arancio														
Elevata	3	Rosso															
B	Avviso: - Precipitazione media e massima: Debole localmente moderata		Criticità: - -	CRITICITÀ: 1 Grado di pericolo: 3: Marcato Manto nevoso da moderato a debole consolidamento su molti pendii ripidi; possibili medie e anche grandi valanghe spontanee.													
C	Avviso: - Precipitazione media e massima: Debole localmente moderata		Criticità: - -	CRITICITÀ: 2 Grado di pericolo: 4: Forte Manto nevoso debolmente consolidato sulla maggior parte dei pendii ripidi; probabili molte valanghe spontanee anche di grandi dimensioni.													
D	Avviso: - Precipitazione media e massima: Moderata		Criticità: - -	CRITICITÀ: 2 Grado di pericolo: 4: Forte Manto nevoso debolmente consolidato sulla maggior parte dei pendii ripidi; probabili molte valanghe spontanee anche di grandi dimensioni.													

Dalle 00.00 alle 24.00 di DOMANI		ZONE	Livelli e scenari di criticità METEOROLOGICA	Livelli e scenari di criticità IDROGEOLOGICA-IDRAULICA	Livelli e scenari di criticità VALANGHIVA												
 <p>Corrispondenze fra</p> <p>CRITICITÀ = N° = COLORE</p> <table border="1"> <tr><td>Situaz. Ordinaria</td><td>1</td><td>Verde</td></tr> <tr><td>Ordinaria</td><td>2</td><td>Giallo</td></tr> <tr><td>Moderata</td><td>3</td><td>Arancio</td></tr> <tr><td>Elevata</td><td>3</td><td>Rosso</td></tr> </table>	Situaz. Ordinaria	1	Verde	Ordinaria	2	Giallo	Moderata	3	Arancio	Elevata	3	Rosso	A	Avviso: - Precipitazione media e massima: Debole		Criticità: - -	CRITICITÀ: 1 Grado di pericolo: 3: Marcato Manto nevoso da moderato a debole consolidamento su molti pendii ripidi; possibili medie e anche grandi valanghe spontanee.
	Situaz. Ordinaria	1	Verde														
	Ordinaria	2	Giallo														
	Moderata	3	Arancio														
Elevata	3	Rosso															
B	Avviso: - Precipitazione media e massima: Debole		Criticità: - -	Grado di pericolo: 2: Moderato Manto nevoso moderatamente consolidato su alcuni pendii ripidi, altrove ben consolidato; non sono da aspettarsi grandi valanghe spontanee.													
C	Avviso: - Precipitazione media e massima: Debole		Criticità: - -	CRITICITÀ: 1 Grado di pericolo: 3: Marcato Manto nevoso da moderato a debole consolidamento su molti pendii ripidi; possibili medie e anche grandi valanghe spontanee.													
D	Avviso: - Precipitazione media e massima: Debole		Criticità: - -	CRITICITÀ: 2 Grado di pericolo: 4: Forte Manto nevoso debolmente consolidato sulla maggior parte dei pendii ripidi; probabili molte valanghe spontanee anche di grandi dimensioni.													

LEGENDA intensità di precipitazione		
Intensità	mm in 12 h	mm in 24 h
Debole	0-10	0-15
Moderata	10-30	15-45
Forte	30-60	45-90
Molto forte	>60	>90

NOTE	NOTE	NOTE
		Criticità in atto grado di pericolo valanghe pari a 4-forte

N.B:
Per una corretta lettura e interpretazione si raccomanda la consultazione del manuale d'uso.



Assessorat des Ouvrages publics, de la protection des sols
et du logement public

Assessorato Opere pubbliche, difesa del suolo
e edilizia residenziale pubblica

Direzione Protezione Civile
SEDE
c.a. Meroi Silvano

ANTICIPATO VIA MAIL
CUS.PC@CENTRALEUNICAVDA.IT
IN DATA 12/01/2016
PEC cus.pc.centraleunicavda@pec.it

Réf. n° - Prot. n.
V/ réf. - Vs. rif.

Quart,

**Oggetto: trasmissione elenco Comuni in criticità valanghiva ARANCIONE (moderata criticità) in
atto per la giornata odierna 12/01/2016 e di domani 13/01/2016**

Codice	Denominazione	Zona	12/01/2016	13/01/2016
1	ALLEIN	D18	x	
5	ARVIER	D16	x	
10	BIONAZ	D19-D20	x	
22	COURMAYEUR	D14-D22	x	x
24	DOUES	D18	x	
26	ETROUBLES	D18	x	
35	INTROD	C13	x	
40	LA SALLE	D15-D17	x	
41	LA THUILE	D15	x	
44	MORGEX	D15-D17	x	
45	NUS	A23	x	
46	OLLOMONT	D18	x	
47	OYACE	D19	x	
53	PRE'-SAINT-DIDIER	D15-D17	x	
55	RHEMES-NOTRE-DAME	C21	x	
56	RHEMES-SAINT-GEORGES	C21	x	
62	SAINT-OYEN	D18	x	
64	SAINT-RHEMY	D17-D18	x	
67	TORGNON	A24	x	
68	VALGRISENCHÉ	D16	x	
69	VALPELLINE	D19	x	
70	VALSAVARENCHÉ	C13	x	
71	VALTOURNENCHÉ	A24-D20	x	x

IL DIRIGENTE
- Dott. For. Valerio SEGOR -

Aménagement hydrogéologique des bassins versants
Assetto idrogeologico dei bacini montani

11020 Quart (Ao)
33, loc. Amérique
téléphone +39 0165776605
télécopie +39 0165776827

11020 Quart (Ao)
loc. Amérique, 33
telefono +39 0165776605
telefax +39 0165776827

v.segor@regione.vda.it
www.regione.vda.it