

N. Protocollo: N. Enregistrement:	00505-2018/CUS/PC	N. pagine: N. pages:	4
Inviato tramite PEC: Envoyé par PEC:	si	Data: Date:	07/01/2018

Da: De:	REGIONE AUTONOMA VALLE D'AOSTA PROTEZIONE CIVILE		
A:	Sindaci dei Comuni delle zone interessate Presidenza della Regione Stazioni forestali Soccorso Alpino Valdostano Ufficio stampa Presidenza della Regione Ai Coordinatori dei Dipartimenti: - Agricoltura - Corpo forestale della VdA e risorse naturali - Infrastrutture, viabilità e edilizia residenziale pubblica - Programmazione, risorse idriche e territorio Struttura assetto idrogeologico dei bacini montani Struttura viabilità Struttura attività geologiche Presidenti delle Commissioni valanghe	Comandante Corpo valdostano dei vigili del fuoco Questura – Polizia di frontiera – Polizia stradale Arma dei Carabinieri Guardia di Finanza ANAS – RAV – SAV Tunnel M. Bianco Tunnel G. S. Bernardo CVA – DEVAL Centro addestramento alpino CRI VdA S.S. emergenza territoriale e centrale operativa Volontariato protezione civile Trenitalia – RFI	

Oggetto: Avviso meteo per nevicate forti fino a bassa quota in zona C, nevicate forti fino a quote medie in zona A, B e D.

Allerta gialla per criticità idrogeologica in previsione in zona A, B, C e D.

Allerta arancio per criticità valanghiva in atto in zona B e C e gialla in zona A e D.

Allerta arancio per criticità valanghiva in previsione in zona A, B, C e D.

Zona B e C: **PREALLARME PER CRITICITA VALANGHIVA**

Zona A e D: **ATTENZIONE RINFORZATA PER CRITICITA VALANGHIVA**

Zona A,B,C e D: **ATTENZIONE PER AVVISO METEO**

Zona A,B,C e D : **ATTENZIONE PER CRITICITA IDROGEOLOGICA**

Si trasmette in allegato l'avviso proveniente dal CENTRO FUNZIONALE REGIONALE.
I SINDACI dei Comuni in indirizzo:

- Sono **invitati ad attivare** le procedure e le misure di competenza finalizzate alla tutela della pubblica incolumità, comunicando alla popolazione le misure di autoprotezione da mettere in atto;
- **Stabiliscono e mantengono** i contatti con le strutture operative presenti sul territorio;

Département de la protection civile et des sapeurs-pompiers - CUS
Dipartimento protezione civile e vigili del fuoco - CUS

11020 Saint-Christophe (Ao) - loc. Aéroport, 7/A
11020 Saint-Christophe (Ao) - loc. Aeroporto, 7/A
Tel: 800319319 - +39 0165 5400



protezionecivile@regione.vda.it
www.regione.vda.it
C.F.: 80002270074

- **Attivano** il Centro Operativo Comunale e dispongono sul territorio tutte le risorse disponibili propedeutiche alle eventuali attività di soccorso, emergenza e assistenza alla popolazione;
- In caso di interruzione delle linee telefoniche **mantengono** il contatto radio con la CUS.

GLI ENTI PROPRIETARI E GESTORI DELLE STRADE sono invitati a predisporre le misure necessarie ed attuare gli interventi tecnici per assicurare la regolare circolazione stradale soprattutto in corrispondenza di infrastrutture di interesse pubblico.

TUTTE LE AMMINISTRAZIONI E GLI ENTI in indirizzo sono pregati di voler assicurare ogni possibile attività per garantire la piena funzionalità dei servizi pubblici essenziali e la prevenzione dei possibili rischi per le persone.

LE FERROVIE assicurano la completa funzionalità della rete ferroviaria provvedendo ad adottare misure idonee per evitare il blocco o il ritardo della circolazione dei treni.

LE SOCIETÀ DI TRASPORTO E DISTRIBUZIONE DELL'ENERGIA ELETTRICA sono invitate ad organizzare un servizio di intervento rapido per la riparazione dei possibili guasti o, in caso di interruzioni prolungate, per la messa a disposizione di gruppi elettrogeni sostitutivi.

Livello di attivazione del Piano di Protezione Civile:

PREALLARME per Criticità Valanghiva zone B e C

ATTENZIONE RINFORZATA per Criticità valanghiva zone A e D

ATTENZIONE per Avviso meteo e per criticità idrogeologica per zone A, B, C e D

La CUS (tel. 800319319) funzionerà da punto di raccordo per lo scambio di tutte le informazioni.

Il Capo della protezione civile

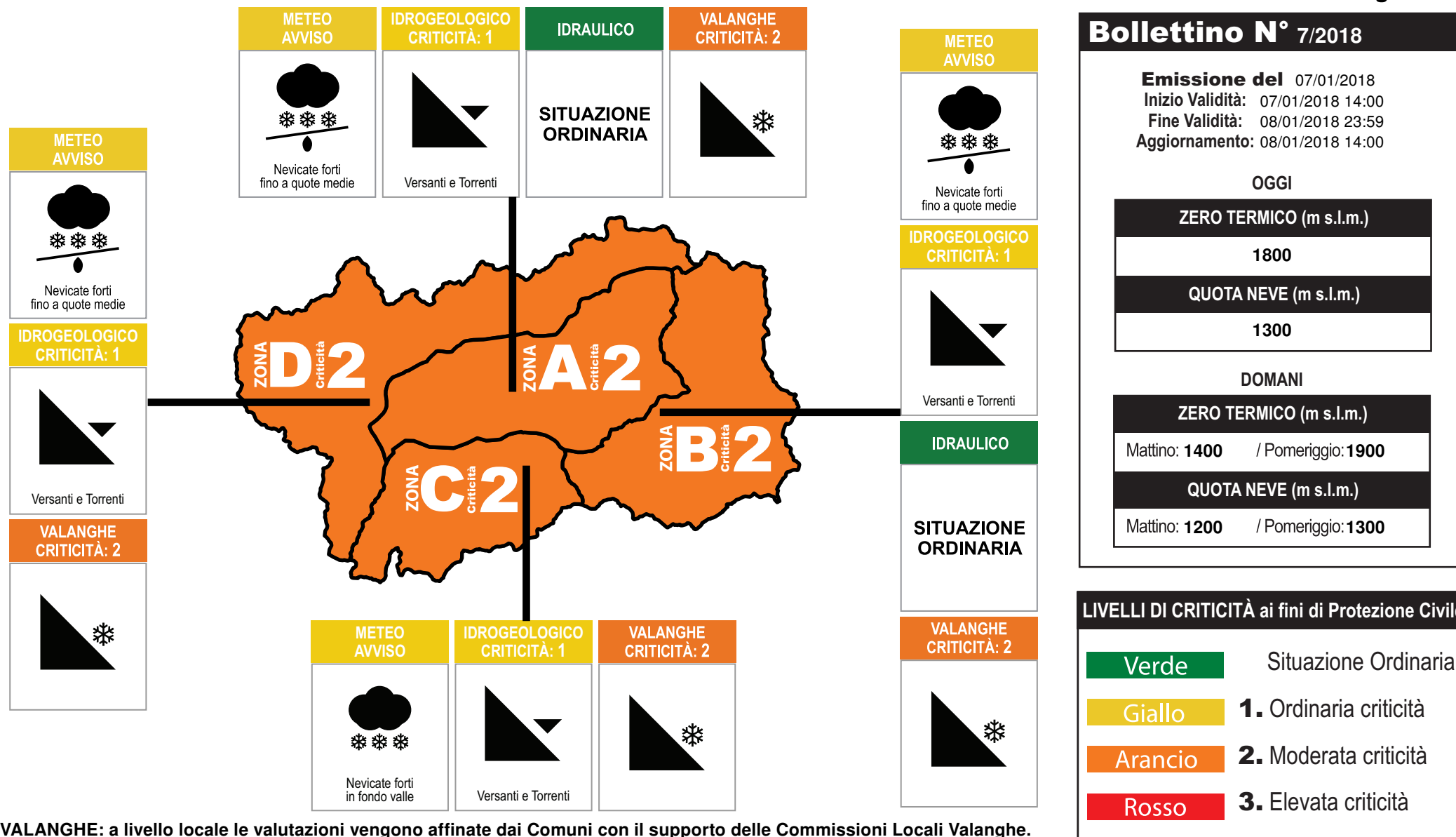
Pio PORRETTA

FIRMA AUTOGRAFA OMESSA AI SENSI DELL'ART.3, C.2,
D.LGS. 12/02/1993, N.39

BOLLETTINO DI CRITICITÀ METEOROLOGICA, IDROGEOLOGICA E VALANGHIVA REGIONALE (ai sensi della direttiva PCM 27/02/2004)



Questo bollettino contiene avvisi meteo e di criticità

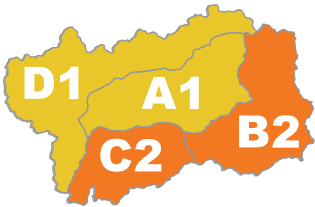














VALANGHE: a livello locale le valutazioni vengono affinate dai Comuni con il supporto delle Commissioni Locali Valanghe.

BOLLETTINO DI CRITICITÀ METEOROLOGICA, IDROGEOLOGICA E VALANGHIVA REGIONALE



Bollettino N° 7/2018

Dalle 12.00 alle 24.00 di OGGI		ZONE	Livelli e scenari di criticità METEOROLOGICA		Livelli e scenari di criticità IDROGEOLOGICA-IDRAULICA		Livelli e scenari di criticità VALANGHIVA												
 <p>Corrispondenze fra</p> <p>CRITICITÀ = N° = COLORE</p> <table border="1"> <tr> <td>Situaz. Ordinaria</td> <td>1</td> <td>Verde</td> </tr> <tr> <td>Ordinaria</td> <td>2</td> <td>Giallo</td> </tr> <tr> <td>Moderata</td> <td>3</td> <td>Arancio</td> </tr> <tr> <td>Elevata</td> <td>3</td> <td>Rosso</td> </tr> </table>	Situaz. Ordinaria	1	Verde	Ordinaria	2	Giallo	Moderata	3	Arancio	Elevata	3	Rosso	A	 Avviso: - Precipitazione media e massima: Moderata localmente forte			Criticità: - -	 CRITICITÀ: 1	 Criticità: Medie e grandi valanghe prevalentemente in zone non antropizzate o fenomeni noti per elevata frequenza.
	Situaz. Ordinaria	1	Verde																
	Ordinaria	2	Giallo																
	Moderata	3	Arancio																
Elevata	3	Rosso																	
B	 Avviso: - Precipitazione media e massima: Moderata localmente forte			Criticità: - -	 CRITICITÀ: 2	 Criticità: Medie e grandi valanghe in zone antropizzate.													
C	 Avviso: - Precipitazione media e massima: Moderata localmente forte			Criticità: - -	 CRITICITÀ: 2	 Criticità: Medie e grandi valanghe in zone antropizzate.													
D	 Avviso: - Precipitazione media e massima: Moderata			Criticità: - -	 CRITICITÀ: 1	 Criticità: Medie e grandi valanghe prevalentemente in zone non antropizzate o fenomeni noti per elevata frequenza.													

Dalle 00.00 alle 24.00 di DOMANI		ZONE	Livelli e scenari di criticità METEOROLOGICA		Livelli e scenari di criticità IDROGEOLOGICA-IDRAULICA		Livelli e scenari di criticità VALANGHIVA											
 <p>Corrispondenze fra</p> <p>CRITICITÀ = N° = COLORE</p> <table border="1"> <tr> <td>Situaz. Ordinaria</td> <td>1</td> <td>Verde</td> </tr> <tr> <td>Ordinaria</td> <td>2</td> <td>Giallo</td> </tr> <tr> <td>Moderata</td> <td>3</td> <td>Arancio</td> </tr> <tr> <td>Elevata</td> <td>3</td> <td>Rosso</td> </tr> </table>	Situaz. Ordinaria	1	Verde	Ordinaria	2	Giallo	Moderata	3	Arancio	Elevata	3	Rosso	A	 Avviso: Nevicatae forti fino a quote medie Precipitazione media e massima: Forte localmente molto forte	 CRITICITÀ: 1	 Criticità: Versanti e torrenti Fenomeni di frane superficiali e cadute massi	 CRITICITÀ: 2	 Criticità: Medie e grandi valanghe in zone antropizzate.
	Situaz. Ordinaria	1	Verde															
	Ordinaria	2	Giallo															
	Moderata	3	Arancio															
Elevata	3	Rosso																
B	 Avviso: Nevicatae forti fino a quote medie Precipitazione media e massima: Molto forte	 CRITICITÀ: 1	 Criticità: Versanti e torrenti Fenomeni di frane superficiali e cadute massi	 CRITICITÀ: 2	 Criticità: Medie e grandi valanghe in zone antropizzate.													
C	 Avviso: Nevicatae forti fino a bassa quota Precipitazione media e massima: Molto forte	 CRITICITÀ: 1	 Criticità: Versanti e torrenti Fenomeni di frane superficiali e cadute massi	 CRITICITÀ: 2	 Criticità: Medie e grandi valanghe in zone antropizzate.													
D	 Avviso: Nevicatae forti fino a quote medie Precipitazione media e massima: Forte localmente molto forte	 CRITICITÀ: 1	 Criticità: Versanti e torrenti Fenomeni di frane superficiali e cadute massi	 CRITICITÀ: 2	 Criticità: Medie e grandi valanghe in zone antropizzate.													

LEGENDA intensità di precipitazione		
Intensità	mm in 12 h	mm in 24 h
Debole	0-10	0-15
Moderata	10-30	15-45
Forte	30-60	45-90
Molto forte	>60	>90

NOTE

AVVISIO METEO PER NEVE E PIOGGE FORTI AL DI SOTTO DELLA QUOTA-NEVE: precipitazioni moderate oggi e forti o molto forti domani su tutta la Regione, e con neve oltre 1200/1500 m. In 36 ore: in B circa 70/80 cm di neve tra 1500 e 1800 m (circa 90/110 cm oltre 1800 m), in C circa 100 cm oltre 1500 m (120/130 cm oltre 1800 m), in A circa 50/60 cm oltre 1500 m (70/80 cm oltre 1800m), in D 40/60 cm oltre 1500 m, localmente fino a 80 cm oltre 1800 m.

NOTE

A causa delle precipitazioni importanti attese per le prossime 36 ore, più intense nella giornata di domani, sono possibili fenomeni di caduta massi e locali dissesti, più probabili in settori del territorio più vulnerabili. Benché i livelli dei corsi d'acqua risultino attualmente tutti al di sotto delle soglie di attenzione, non si esclude, a causa delle precipitazioni attese, l'innalzamento degli stessi con possibili erosioni localizzate.

NOTE

Gli eventi valanghivi di magnitudo maggiore (medie e grandi valanghe) saranno fenomeni in grado d'interagire con le aree antropizzate. Sono attesi diffusi eventi valanghivi di piccole dimensioni.

ELENCO COMUNI IN CRITICITÀ ARANCIONE DAL GIORNO 08 GEN: TUTTI I COMUNI A RISCHIO VALANGHE DEI SETTORI A-B-C-D

N.B:
Per una corretta lettura e interpretazione si raccomanda la consultazione del manuale d'uso.