

**PRECIPITAZIONI**  
**Zona C**

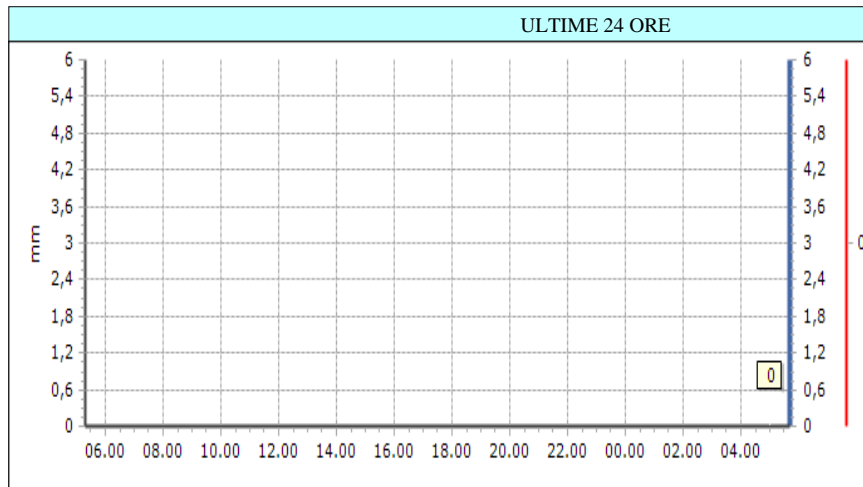
Aymavilles - Vieyes - Quota 1139 m s.l.m.  
Cogne - Lillaz - Quota 1613 m s.l.m.  
Cogne - Valnontey - Quota 1682 m s.l.m.  
Cogne - Grand-Crot - Quota 2279 m s.l.m.  
Gressan - Pila-Leissé - Quota 2280 m s.l.m.  
Rhêmes-Notre-Dame - Chanavey - Quota 1690 m s.l.m.  
Rhêmes-Saint-Georges - Feleumaz - Quota 2325 m s.l.m.  
Rhêmes-Saint-Georges - Capoluogo - Quota 1179 m s.l.m.  
Valsavarenche - Eaux-Rousses - Quota 1651 m s.l.m.  
Valsavarenche - Orvieille - Quota 2170 m s.l.m.  
Rhêmes-Notre-Dame - Chaudanne - Quota 1794 m s.l.m.  
Valsavarenche - Pont - Quota 1951 m s.l.m.  
Informazioni ...

**PRECIPITAZIONI**  
Zona C

**Aymavilles - Vieyes - Quota 1139 m s.l.m.**

DATI RILEVATI

Ultimi 4 giorni	
Giorno	Prec (mm)
25/02	0,0
26/02	0,0
27/02	0,0
Oggi	0,0
<b>TOTALE</b>	<b>0</b>

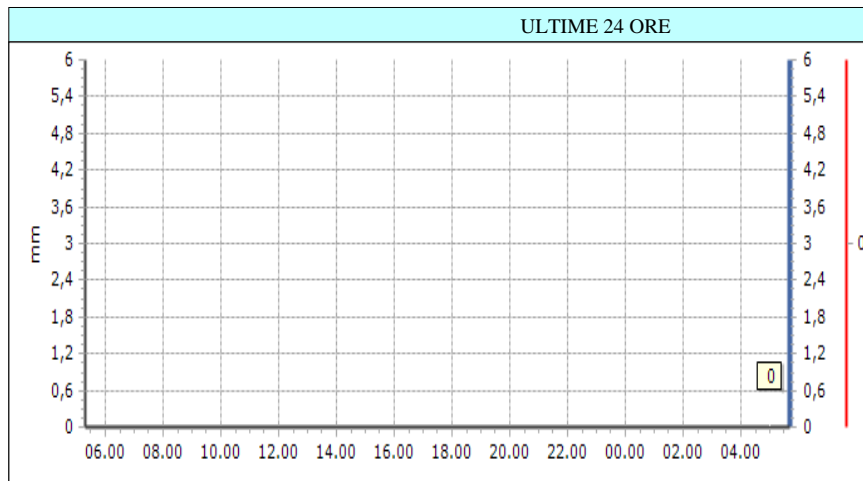


Massimi per durate consecutive	
Durate	(mm)
1h	0,0
3h	0,0
6h	0,0
12h	0,0
24h	0,0

**Cogne - Lillaz - Quota 1613 m s.l.m.**

DATI RILEVATI

Ultimi 4 giorni	
Giorno	Prec (mm)
25/02	0,0
26/02	0,0
27/02	0,0
Oggi	0,0
<b>TOTALE</b>	<b>0</b>

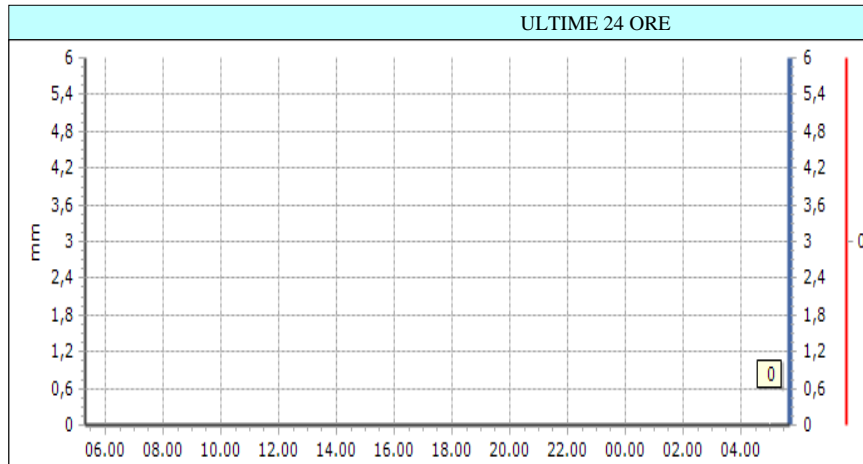


Massimi per durate consecutive	
Durate	(mm)
1h	0,0
3h	0,0
6h	0,0
12h	0,0
24h	0,0

**Cogne - Valnontey - Quota 1682 m s.l.m.**

DATI RILEVATI

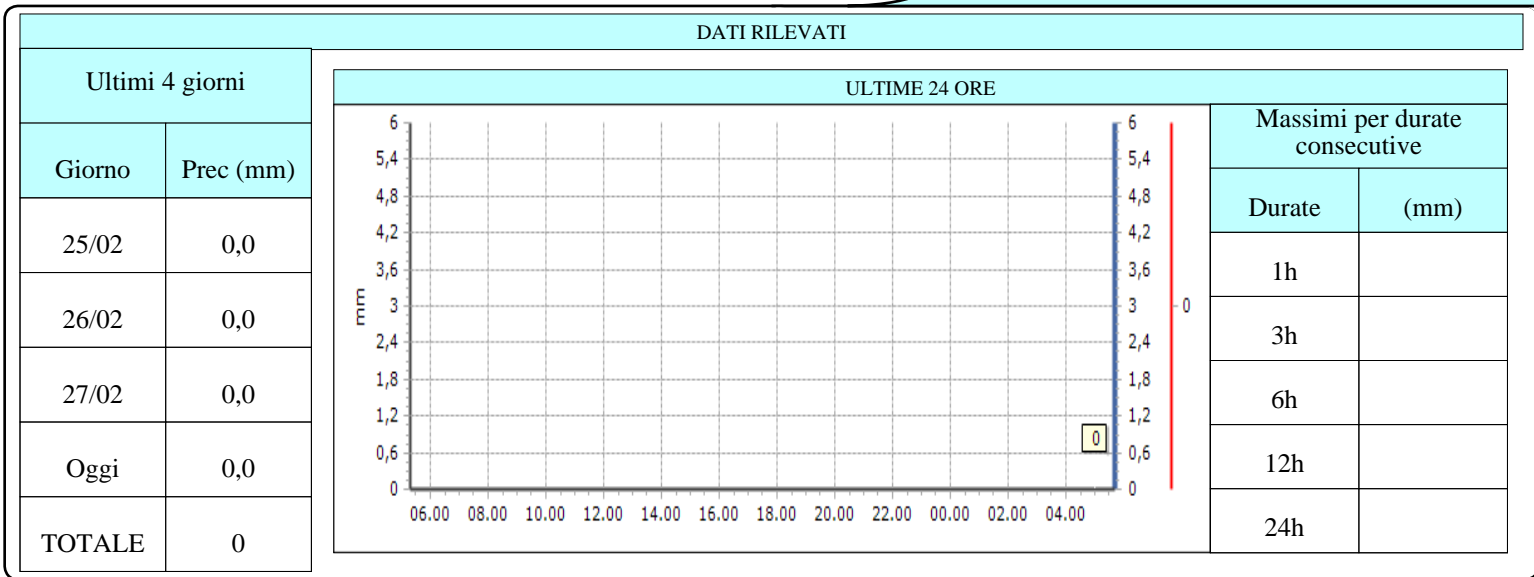
Ultimi 4 giorni	
Giorno	Prec (mm)
25/02	0,0
26/02	0,0
27/02	0,0
Oggi	0,0
<b>TOTALE</b>	<b>0</b>



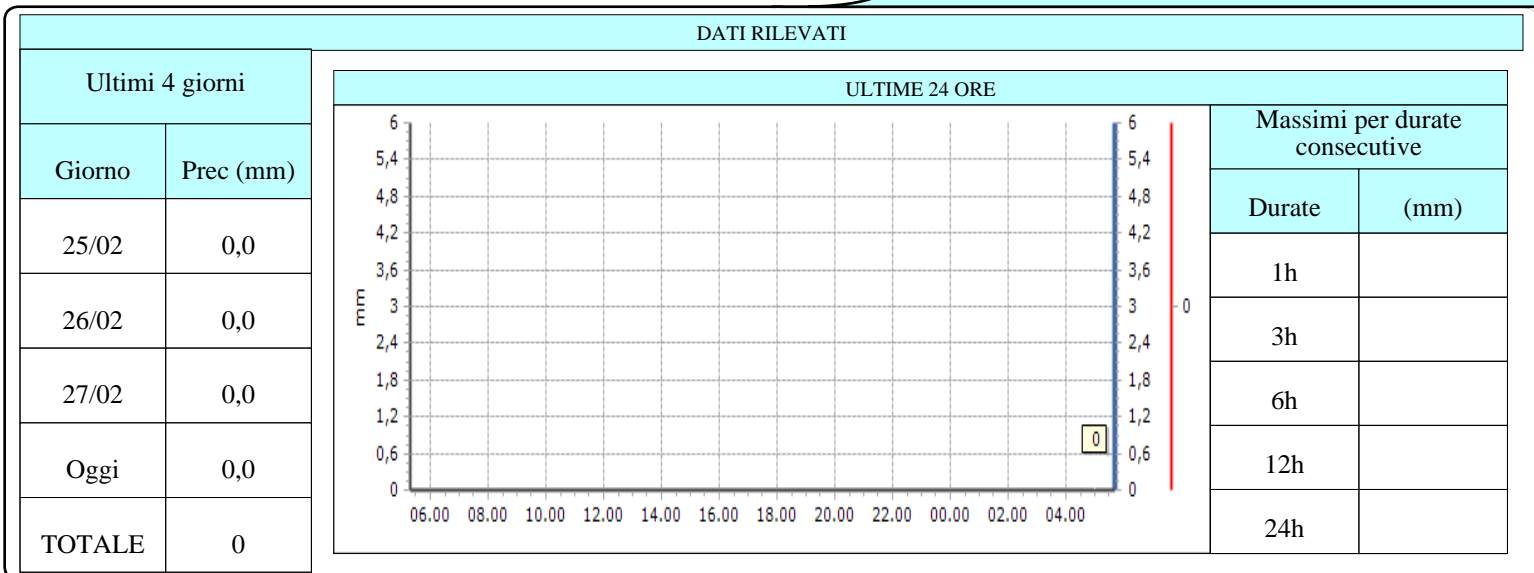
Massimi per durate consecutive	
Durate	(mm)
1h	0,0
3h	0,0
6h	0,0
12h	0,0
24h	0,0

**PRECIPITAZIONI**  
**Zona C**

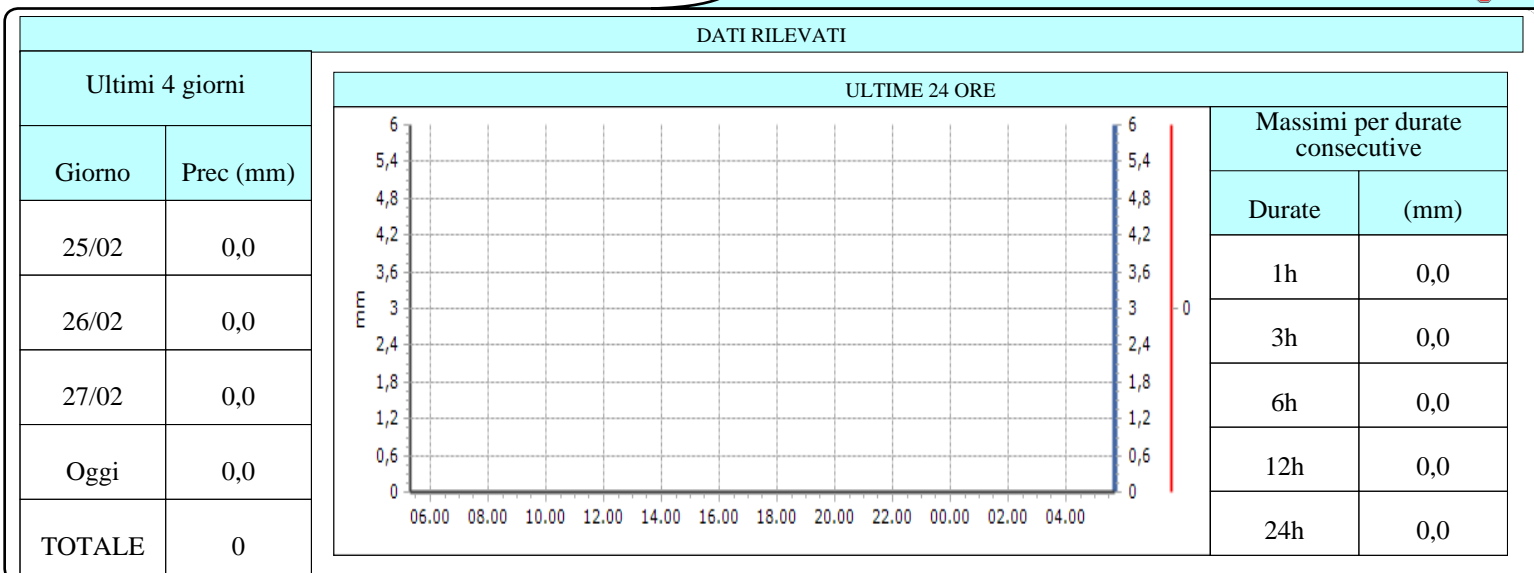
**Cogne - Grand-Crot - Quota 2279 m s.l.m.**



**Gressan - Pila-Leissé - Quota 2280 m s.l.m.**



**Rhêmes-Notre-Dame - Chanavey - Quota 1690 m s.l.m.**

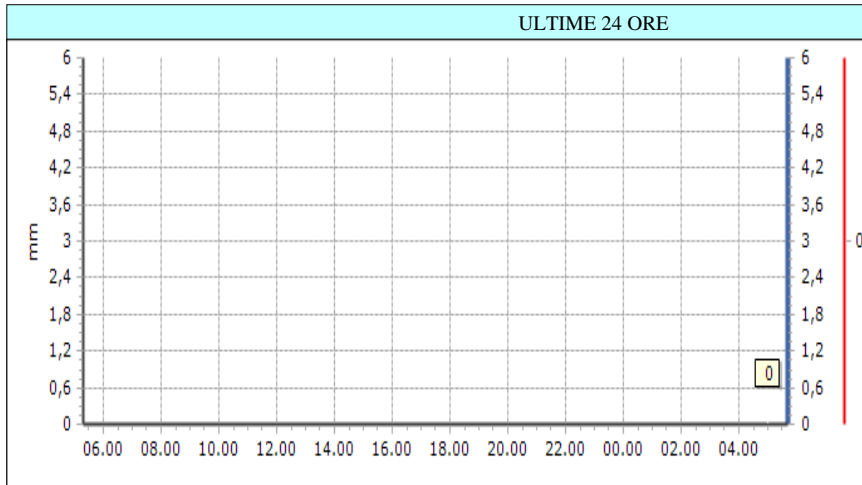


**PRECIPITAZIONI**  
**Zona C**

**Rhêmes-Saint-Georges - Feleumaz - Quota 2325 m s.l.m.**

DATI RILEVATI

Ultimi 4 giorni	
Giorno	Prec (mm)
25/02	0,0
26/02	0,0
27/02	0,0
Oggi	0,0
<b>TOTALE</b>	<b>0</b>

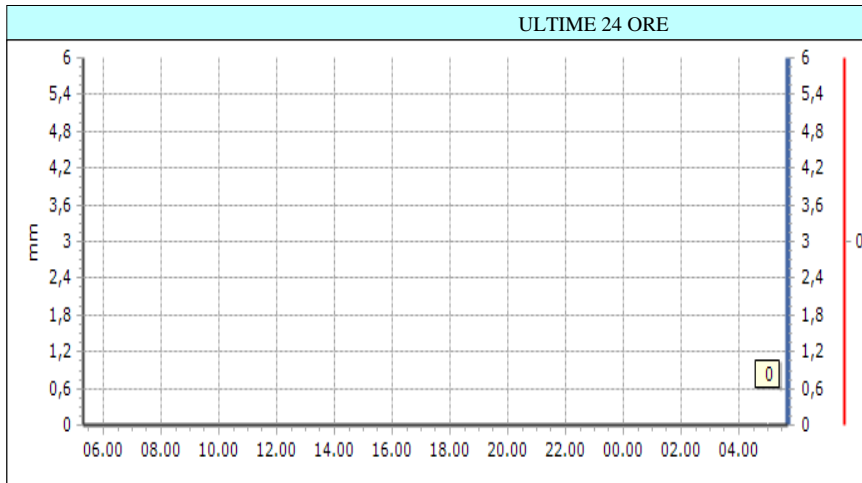


Massimi per durate consecutive	
Durate	(mm)
1h	
3h	
6h	
12h	
24h	

**Rhêmes-Saint-Georges - Capoluogo - Quota 1179 m s.l.m.**

DATI RILEVATI

Ultimi 4 giorni	
Giorno	Prec (mm)
25/02	0,0
26/02	0,0
27/02	0,0
Oggi	0,0
<b>TOTALE</b>	<b>0</b>

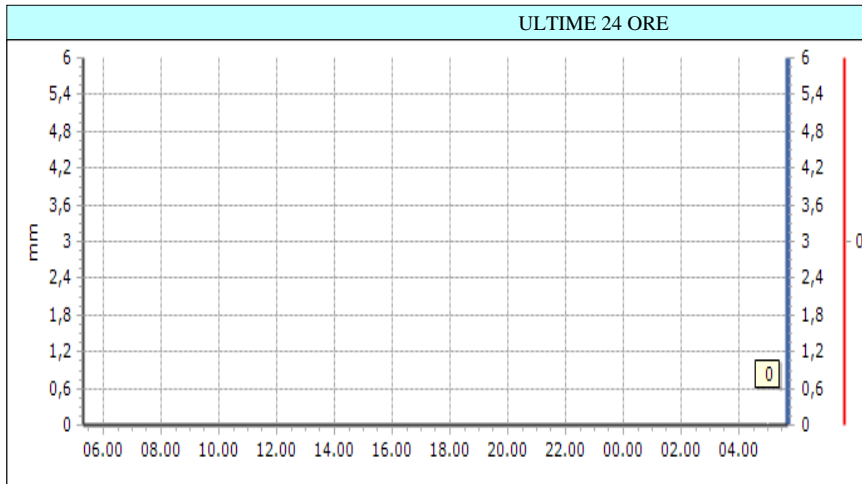


Massimi per durate consecutive	
Durate	(mm)
1h	0,0
3h	0,0
6h	0,0
12h	0,0
24h	0,0

**Valsavarenche - Eaux-Rousses - Quota 1651 m s.l.m.**

DATI RILEVATI

Ultimi 4 giorni	
Giorno	Prec (mm)
25/02	0,0
26/02	0,0
27/02	0,0
Oggi	0,0
<b>TOTALE</b>	<b>0</b>



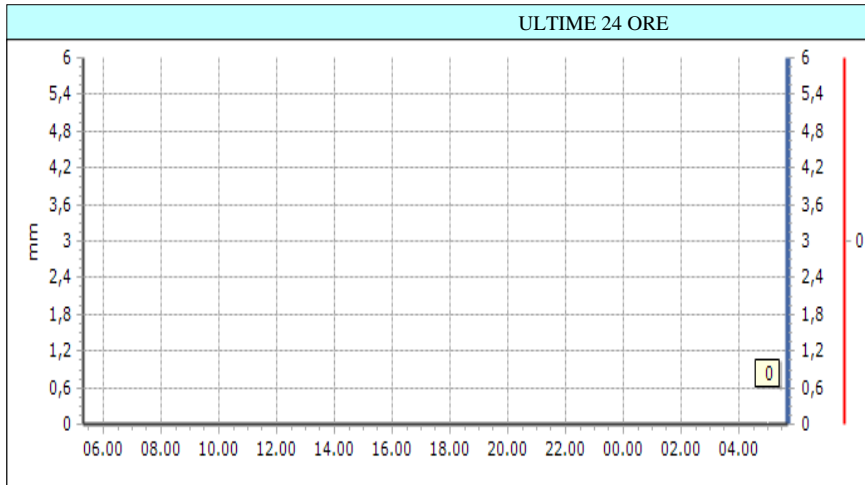
Massimi per durate consecutive	
Durate	(mm)
1h	0,0
3h	0,0
6h	0,0
12h	0,0
24h	0,0

**PRECIPITAZIONI**  
Zona C

**Valsavarenche - Orville - Quota 2170 m s.l.m.**

DATI RILEVATI

Ultimi 4 giorni	
Giorno	Prec (mm)
25/02	0,0
26/02	0,0
27/02	0,0
Oggi	0,0
<b>TOTALE</b>	<b>0</b>

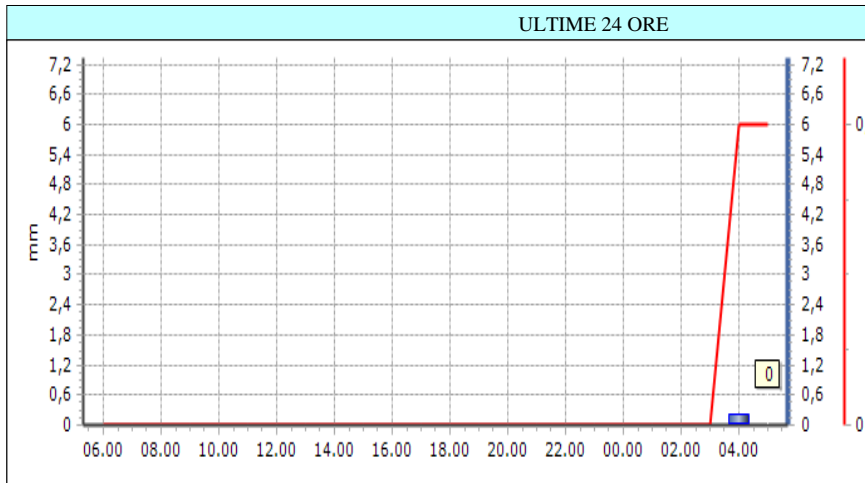


Massimi per durate consecutive	
Durate	(mm)
1h	
3h	
6h	
12h	
24h	

**Rhêmes-Notre-Dame - Chaudanne - Quota 1794 m s.l.m.**

DATI RILEVATI

Ultimi 4 giorni	
Giorno	Prec (mm)
25/02	0,0
26/02	0,0
27/02	0,0
Oggi	0,2
<b>TOTALE</b>	<b>0,2</b>

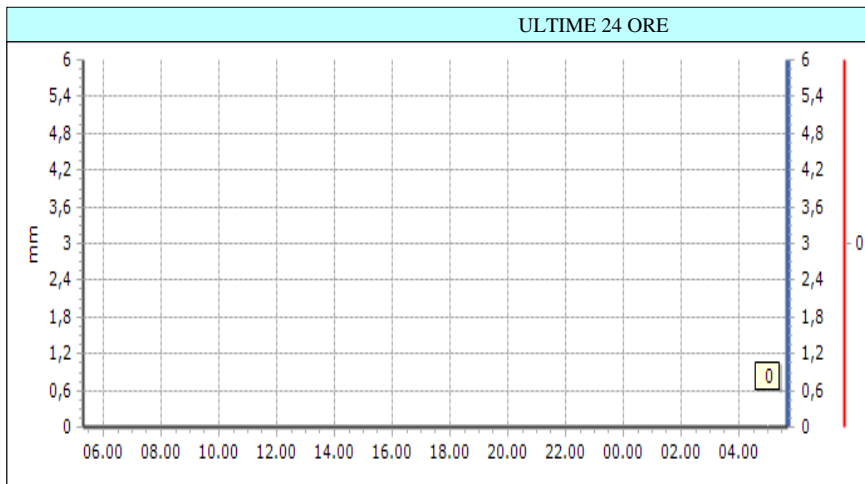


Massimi per durate consecutive	
Durate	(mm)
1h	0,2
3h	0,2
6h	0,2
12h	0,2
24h	0,2

**Valsavarenche - Pont - Quota 1951 m s.l.m.**

DATI RILEVATI

Ultimi 4 giorni	
Giorno	Prec (mm)
25/02	0,0
26/02	0,0
27/02	0,0
Oggi	0,0
<b>TOTALE</b>	<b>0</b>



Massimi per durate consecutive	
Durate	(mm)
1h	0,0
3h	0,0
6h	0,0
12h	0,0
24h	0,0

PRECIPITAZIONI  
Zona C

PRECIPITAZIONI

I dati riportati sono pubblicati in tempo reale, con cadenza oraria, e NON sono, perciò, validati\*.

**Ultimi 4 giorni:** si riporta nella tabella il dato pluviometrico giornaliero cumulato degli ultimi 4 giorni e la cumulata totale di tale periodo; il dato relativo ad *oggi* non è completo e rappresenta la cumulata dalle 00:00 GMT del giorno attuale fino all'ora di scarico del bollettino.

**Ultime 24 ore:** nel grafico si riporta la cumulata nelle ultime 24 ore, rappresentata con una linea continua rossa, e l'intensità oraria, rappresentata in termini di istogramma blu. Viene inoltre riportato, in un piccolo riquadro giallo sulla destra del grafico, il valore orario dell'ultima ora disponibile. Nella sezione *Massime per durate consecutive* sono indicate le precipitazioni massime osservate su finestre mobili di 1, 3, 6, 12 e 24 ore.

I dati sono espressi in millimetri (mm)

\* I dati non possono quindi subire il processo di validazione che consente l'eliminazione di eventuali anomalie/errori strumentali. Di conseguenza il loro utilizzo deve essere fatto con opportuno senso critico confrontando anche i dati tra stazioni diverse, ma simili per contesto geografico.

 **Pluviometro riscaldato**