

NIVOMETRI - TEMPERATURE - VENTO
Zona A

Chamois - Lac de Lou - Quota 2020 m s.l.m.

Valtournenche - Maen - Quota 1310 m s.l.m.

Nus - Saint-Barthélemy - Osservatorio - Quota 1675 m s.l.m.

Saint-Pierre - Becca-France - Quota 2300 m s.l.m.

Informazioni ...

NIVOMETRI - TEMPERATURE - VENTO

Zona A

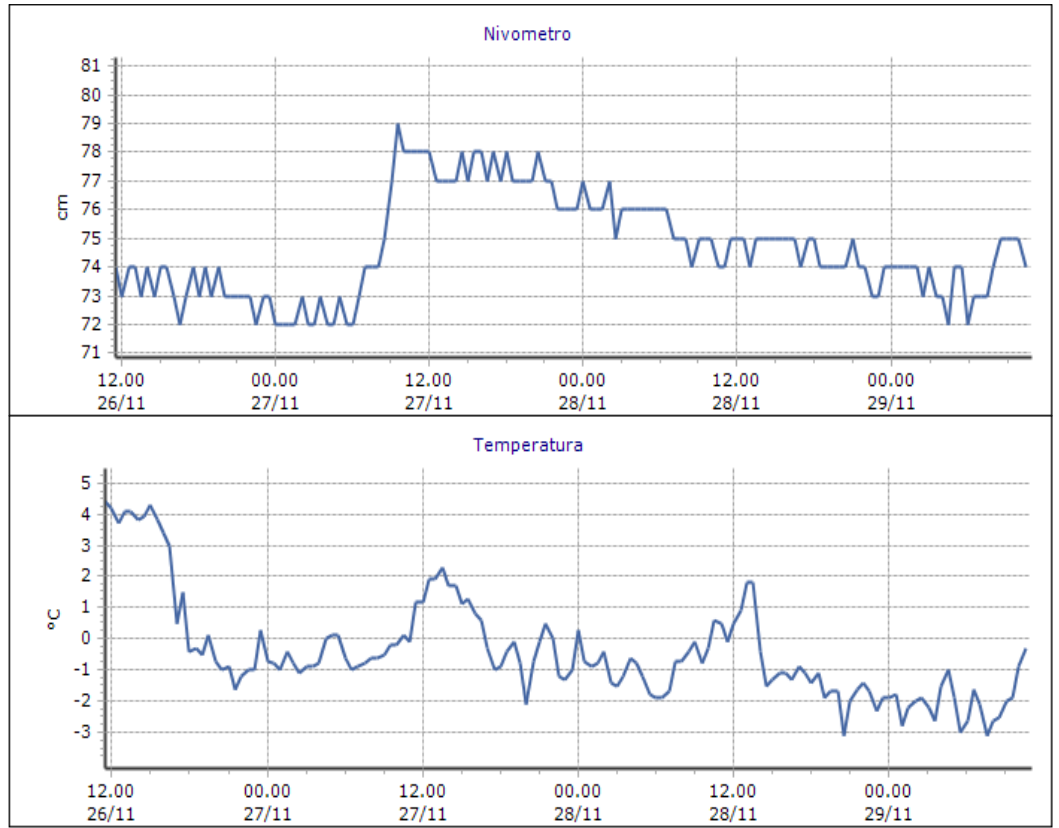
Chamois - Lac de Lou - Quota 2020 m s.l.m.

DATI RILEVATI

Ultime 24 ore

Ora (locale)	Temp (°C)	Nivo (cm)
28 - 12.00	0.9	75.0
28 - 13.00	1.8	75.0
28 - 14.00	-0.4	75.0
28 - 15.00	-1.1	75.0
28 - 16.00	-1.1	75.0
28 - 17.00	-0.9	75.0
28 - 18.00	-1.1	75.0
28 - 19.00	-1.7	74.0
28 - 20.00	-1.7	74.0
28 - 21.00	-1.6	75.0
28 - 22.00	-1.4	74.0
28 - 23.00	-1.9	74.0
29 - 00.00	-1.8	74.0
29 - 01.00	-2.2	74.0
29 - 02.00	-1.9	74.0
29 - 03.00	-2.2	74.0
29 - 04.00	-1.0	73.0
29 - 05.00	-1.9	74.0
29 - 06.00	-1.6	73.0
29 - 07.00	-2.1	73.0
29 - 08.00	-2.5	75.0
29 - 09.00	-1.9	75.0
29 - 10.00	-0.3	75.0
29 - 11.00		

Grafici 72 ore



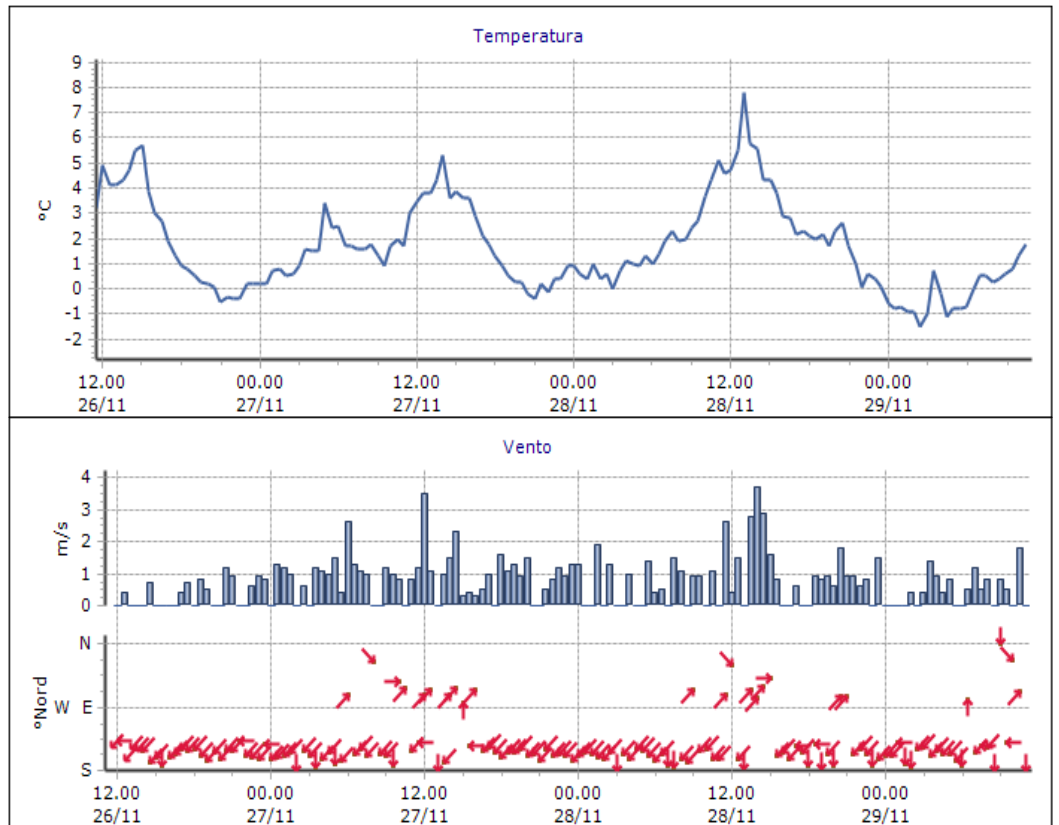
Valtournenche - Maen - Quota 1310 m s.l.m.

DATI RILEVATI

Ultime 24 ore

Ora (locale)	Temp (°C)
28 - 12.00	5.5
28 - 13.00	7.8
28 - 14.00	5.6
28 - 15.00	4.3
28 - 16.00	2.9
28 - 17.00	2.3
28 - 18.00	2.1
28 - 19.00	2.2
28 - 20.00	2.6
28 - 21.00	1.7
28 - 22.00	0.6
28 - 23.00	0.4
29 - 00.00	-0.6
29 - 01.00	-0.7
29 - 02.00	-0.9
29 - 03.00	0.7
29 - 04.00	-0.2
29 - 05.00	-0.8
29 - 06.00	0.0
29 - 07.00	0.5
29 - 08.00	0.4
29 - 09.00	0.8
29 - 10.00	1.8
29 - 11.00	

Grafici 72 ore



NIVOMETRI - TEMPERATURE - VENTO

Zona A

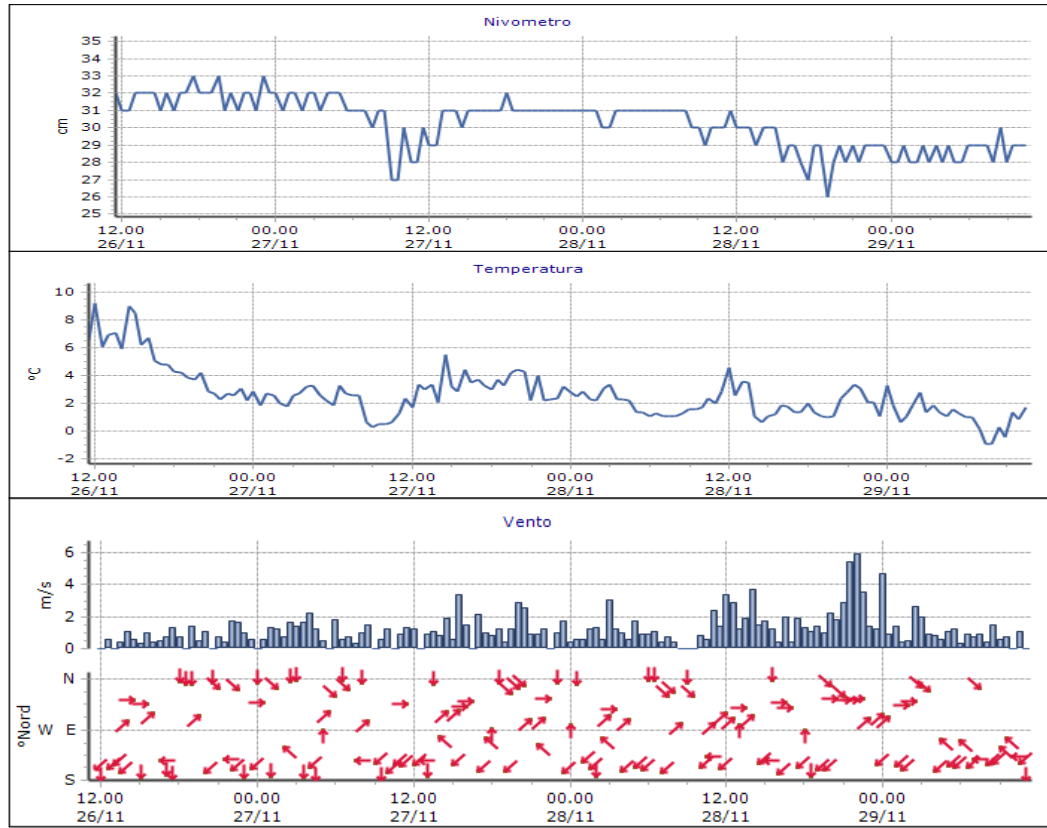
Nus - Saint-Barthélemy - Osservatorio - Quota 1675 m s.l.m.

DATI RILEVATI

Ultime 24 ore

Ora (locale)	Temp (°C)	Nivo (cm)
28 - 12.00	4.6	30.0
28 - 13.00	3.6	30.0
28 - 14.00	1.1	30.0
28 - 15.00	1.2	30.0
28 - 16.00	1.9	29.0
28 - 17.00	1.4	28.0
28 - 18.00	2.0	29.0
28 - 19.00	1.1	28.0
28 - 20.00	2.4	29.0
28 - 21.00	3.4	29.0
28 - 22.00	3.1	29.0
28 - 23.00	2.1	29.0
29 - 00.00	3.3	28.0
29 - 01.00	1.1	29.0
29 - 02.00	2.8	29.0
29 - 03.00	1.9	29.0
29 - 04.00	1.4	29.0
29 - 05.00	1.6	28.0
29 - 06.00	1.0	29.0
29 - 07.00	0.2	29.0
29 - 08.00	0.3	30.0
29 - 09.00	1.4	29.0
29 - 10.00	1.7	29.0
29 - 11.00		

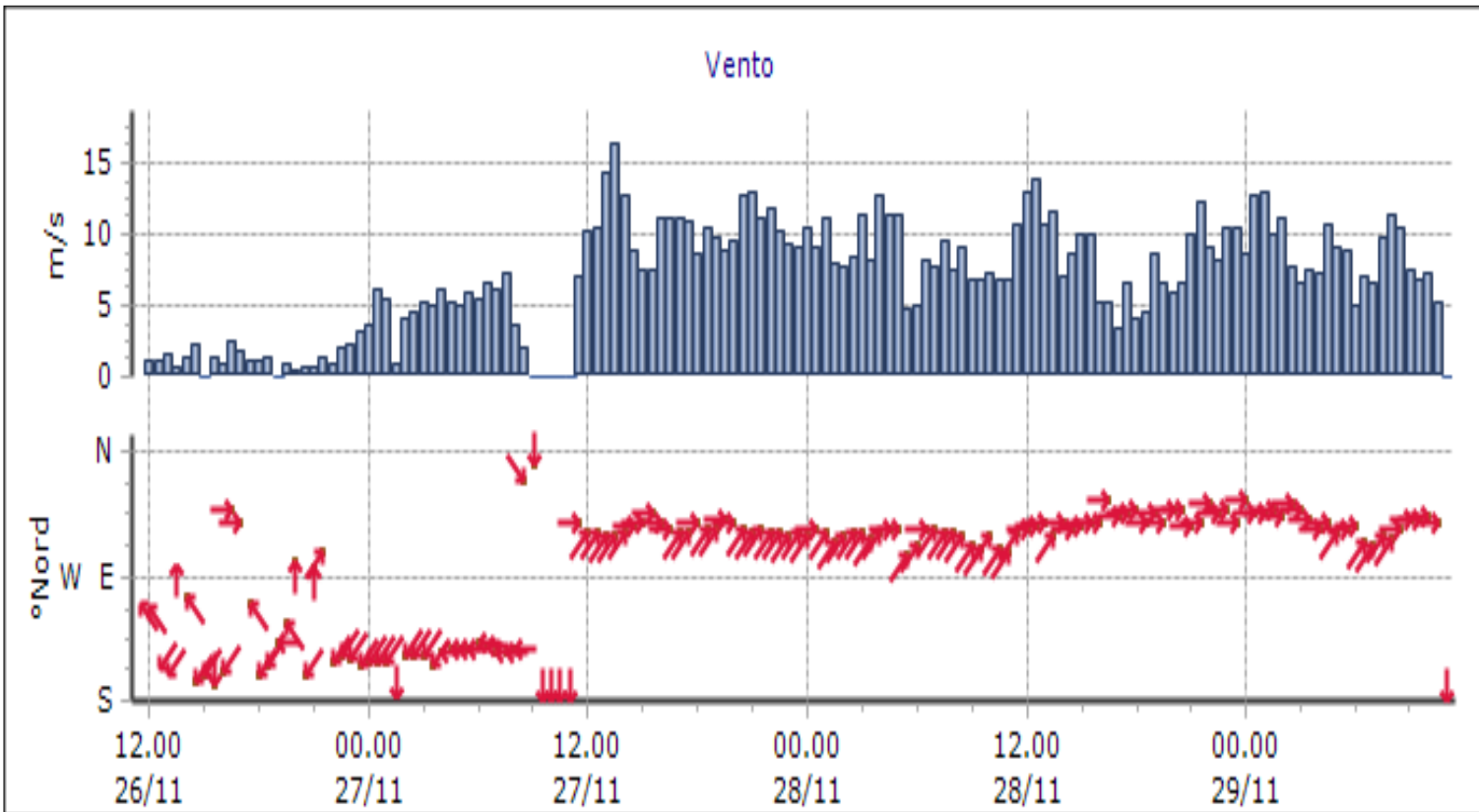
Grafici 72 ore



Saint-Pierre - Becca-France - Quota 2300 m s.l.m.

DATI RILEVATI

Grafici 72 ore



NIVOMETRI - TEMPERATURE - VENTO

Zona A

INFORMAZIONI

I dati riportati sono pubblicati in tempo reale, con cadenza oraria, e NON sono, perciò, validati*.

Ultime 24 ore: si riporta nella tabella il dato massimo istantaneo nell'ora relativo alle ultime 24 ore a partire dall'ultimo dato disponibile.

Trend nivo ultime 72 ore: si riporta il dato nivometrico a cadenza semioraria relativo alle ultime 72 ore.

I dati sono espressi in centimetri (cm).

Trend temperature ultime 72 ore: si riporta il dato termometrico a cadenza semioraria relativo alle ultime 72 ore.

I dati sono espressi in gradi centigradi (°C).

Trend direzione e velocità del vento ultime 72 ore: si riporta il dato della velocità e della direzione del vento a cadenza **oraria** relativo alle ultime 72 ore.

I dati sono espressi in metri al secondo (m/s).

Il territorio regionale è diviso in 4 zone distinte per caratteristiche climatiche e di innevamento.

Alcune stazioni sono posizionate sul confine tra due zone. Per le valli situate al margine di una zone è consigliabile consultare i dati della zona adiacente.

* I dati non possono quindi subire il processo di validazione che consente l'eliminazione di eventuali anomalie/errori strumentali. Di conseguenza il loro utilizzo deve essere fatto con opportuno senso critico confrontando anche i dati tra stazioni diverse, ma simili per contesto geografico.