

COMMITTENTE: **Monterosa S.p.A.**
 Regione Autonoma Valle d'Aosta / Région Autonome Vallée d'Aoste
 COMUNE DI: **Gressoney La Trinité**
 OGGETTO: **INTERVENTI DI MIGLIORAMENTO TRACCIATO SCIABILE INDREN - GABIET**
 CODICE LAVORO: **GTL_MTRS_IND1_16**
 PROGETTO PRELIMINARE
 TITOLO TAVOLA: **CARTOGRAFIE VINCOLI L.R. 11/1998 E S.M.I. ARTT. 34 - 35/1 - 36 - 37**
24
 SCALA: **1:10.000**

FILE	DATA	COMMENTI	DISIGNATORE	CONTROLLATO
0	12/01/2017	AB	AB	MF

STUDIO TECNICO: **Dr. For. Enrico CERIANI, Ing. Marco FIOU**
 I COLLABORATORI: **Geom. Marco BERNARDI, Dr. Geol. Andrea BUSSI, Dr. Geol. Michel LUBOZ, Dr. For. Luca PEZZUOLO**

LEGENDA

— Pista Indren - Gabiet

Art. 34 Zone umide e laghi

- Lago
- Fascia di 20m dalla sponda del lago
- Fascia di tra i 20m e i 100m dalla sponda del lago
- Zona umida
- Fascia di 20m dalla sponda della zona umida
- Fascia di tra i 20m e i 100m dalla sponda della zona umida

Art. 35/1 Terreni sedi di frane

- F1 - Area dissestata di grande pericolosità
- F2 - Area dissestata di media pericolosità
- F3 - Area dissestata di bassa pericolosità
- FC-1 - Fascia di cautela con disciplina d'uso F1

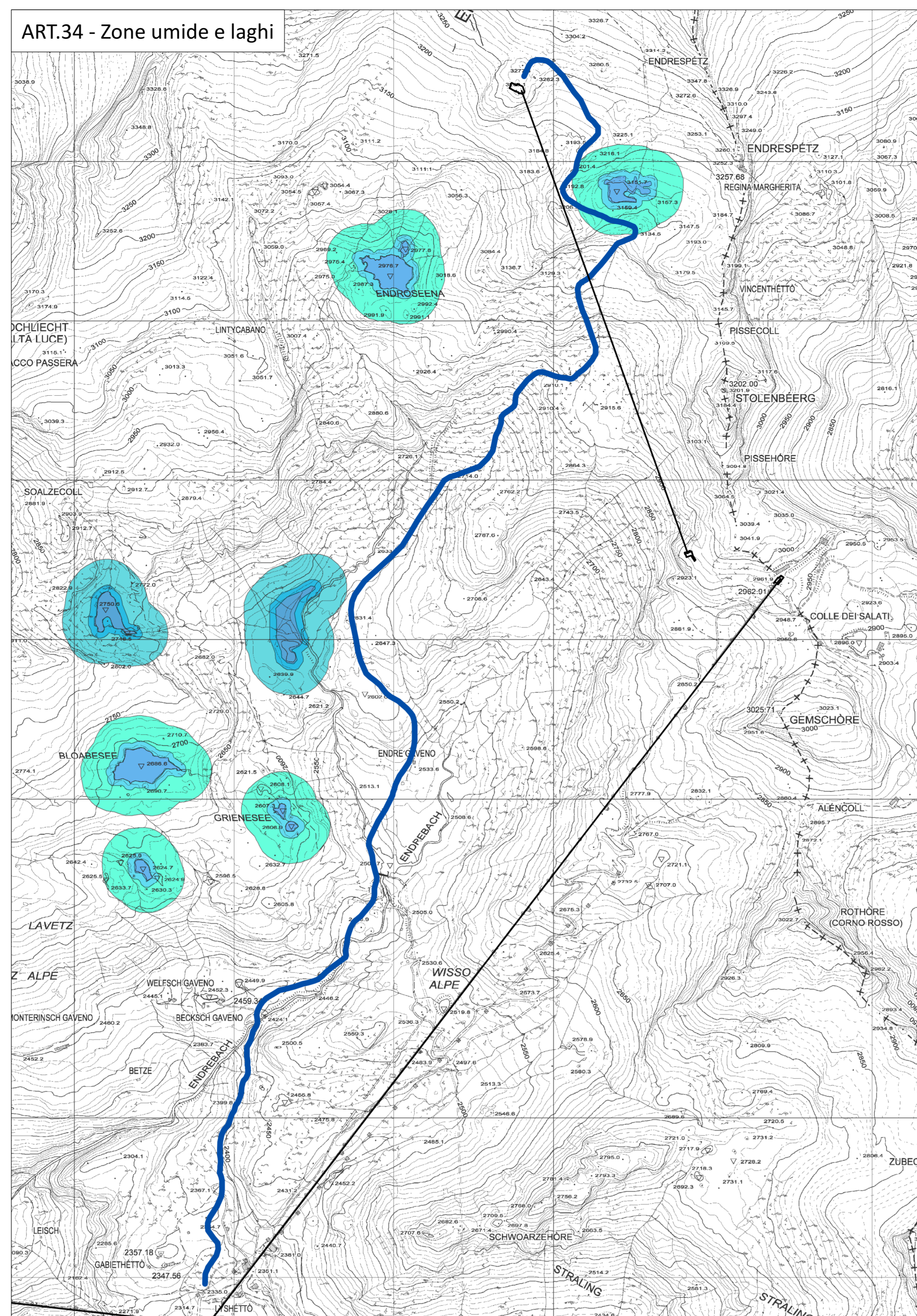
Art. 36 Terreni soggetti a rischio di inondazioni

- FA - Area di deflusso della piena
- FB - Area di esondazione
- FC - Area di inondazione per piena catastrofica
- IC-A - Fascia di cautela con disciplina d'uso FA

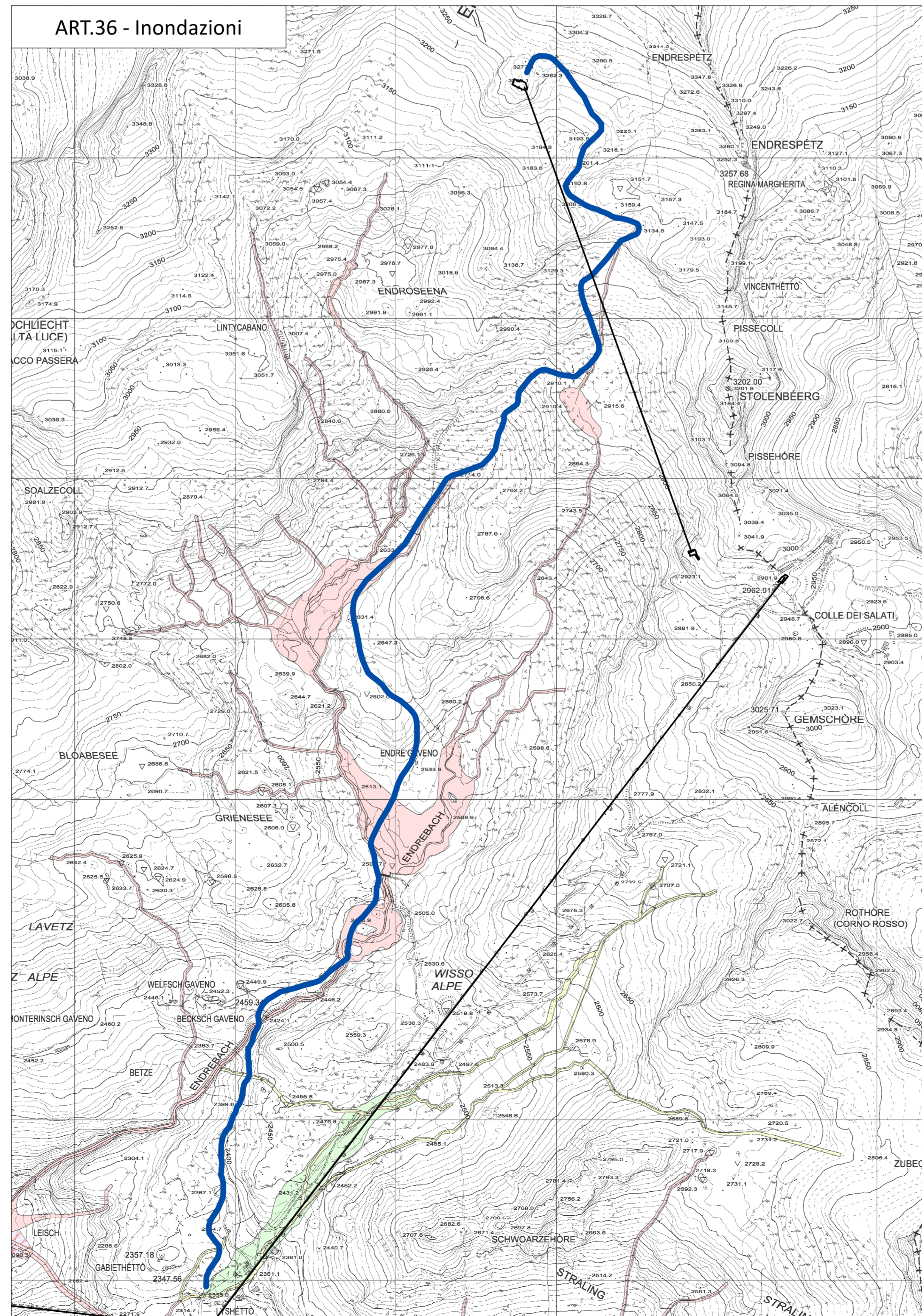
Art. 37 Terreni soggetti a rischio di valanghe e slavine

- V1 - Area ad alto rischio
- V2 - Area a medio rischio
- V3 - Area a basso rischio
- Va - Zona esposta a fenomeni valanghivi
- Vb - Zona di probabile localizzazione dei fenomeni valanghivi

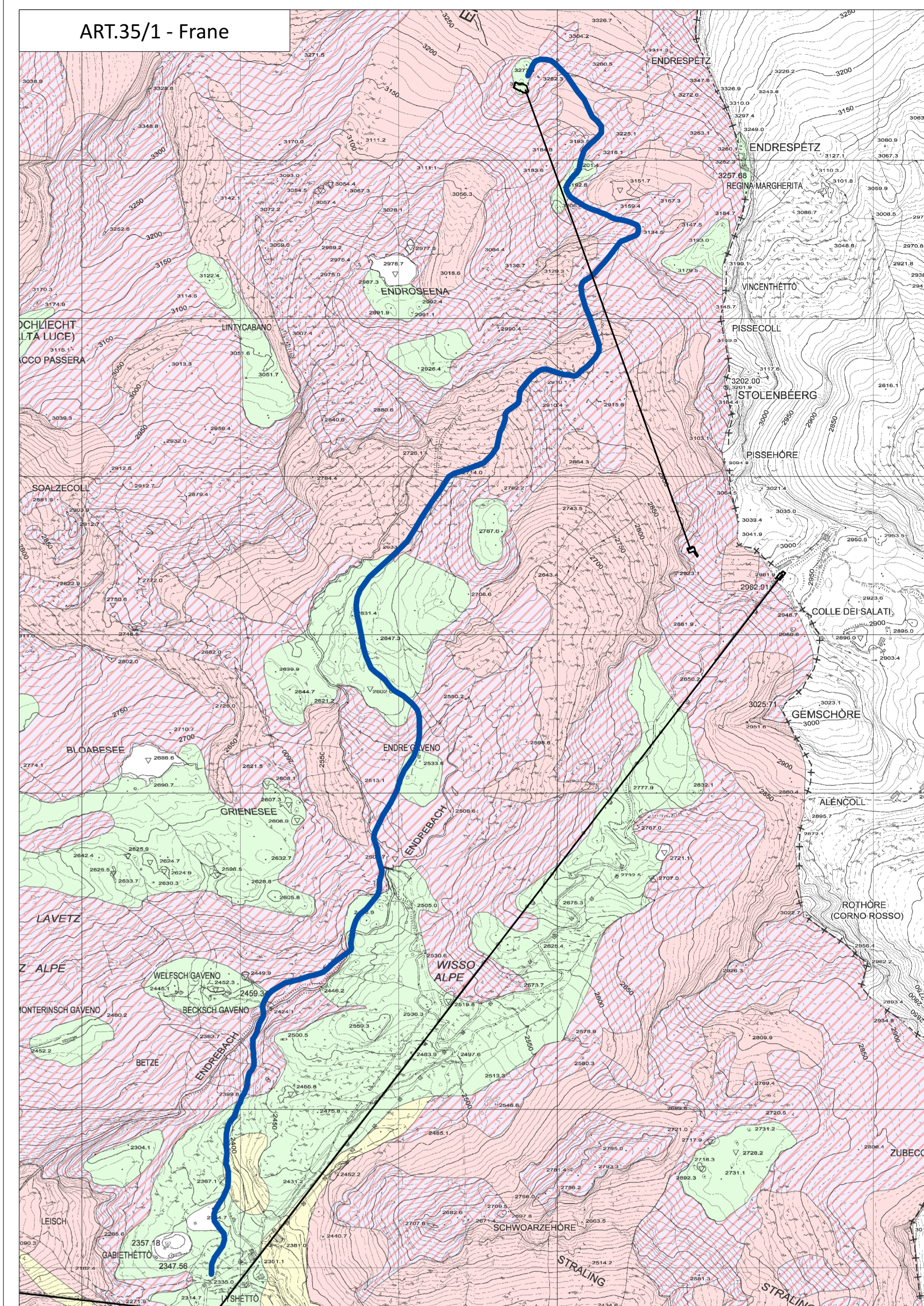
ART.34 - Zone umide e laghi



ART.36 - Inondazioni



ART.35/1 - Frane



ART.37 - Valanghe

