

# LEGENDA


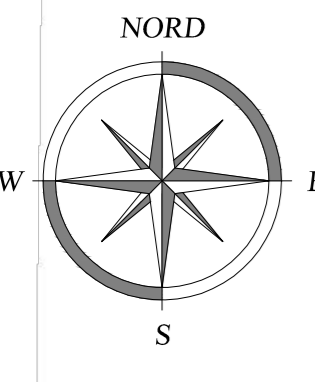
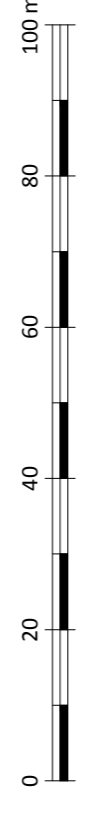
- Piste da sci esistenti
- Impianti di risalita
- Idrografia
- Fabbricati
- Asse pista in progetto
- Confine regionale
- Strade poderali
- Laghi - bacini
- Sentieri
- Sezioni



Curve di livello di rilievo

Scala Metrica

1:1.000



<b>Monterosa S.p.A.</b> <small>COMMITTENTE:</small> Regione Autonoma Valle d'Aosta Région Autonome Vallée d'Aoste COMUNE DI: Gressoney La Trinité		
OGGETTO: <b>INTERVENTI DI MIGLIORAMENTO TRACCIATO SCIABILE INDREN - GABIET</b>		<b>5</b>
CODICE LAVORO: GTL_MTRS_IND1_16		SCALE: <b>1:1.000</b>
<b>PROGETTO PRELIMINARE</b>		
TITOLO TAVOLA: <b>PLANIMETRIA DI RILIEVO PISTA INDREN - GABIET SETTORE B</b> DA PROG. 1.050,00 A PROG. 2.000,00		
VERSIONE 0	DATA 12/01/2017	FILE: GTL_MTRS_IND1_16_PRE_DS_0_RISABBI
COMMENTI MB		CONTROLLO MB MF
I TECNICI Dr. For. Enrico CERIANI Ing. Marco FIOU		I COLLABORATORI Geom. Marco BERNARDI Dr. Geol. Andrea BUSSI Dr. Geol. Michel LUBOZ Dr. For. Luca PEZZUOLO
drceriani@fiscal.it		

2762.2