

REGIONE AUTONOMA VALLE D'AOSTA
ASSESSORATO AGRICOLTURA E RISORSE NATURALI
DIPARTIMENTO RISORSE NATURALI E CORPO FORESTALE
DIREZIONE FLORA, FAUNA, CACCIA E PESCA

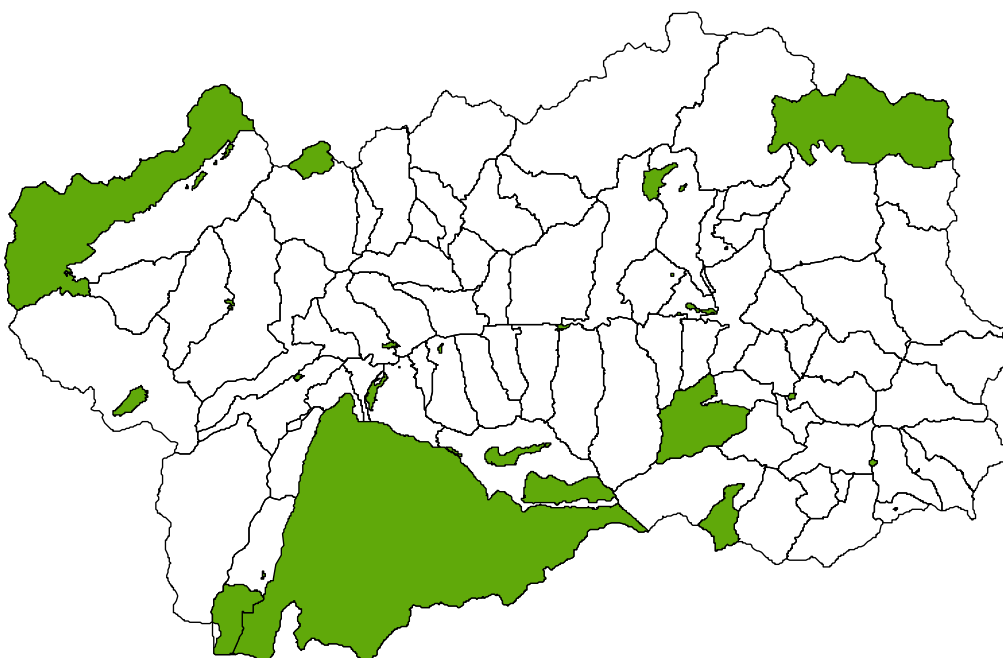
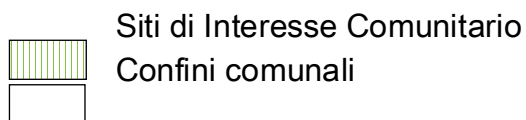
PIANO REGIONALE
FAUNISTICO-VENATORIO
per il periodo
2008-2012

ALLEGATO n. 2

CARTOGRAFIE DELLE EMERGENZE
NATURALISTICHE

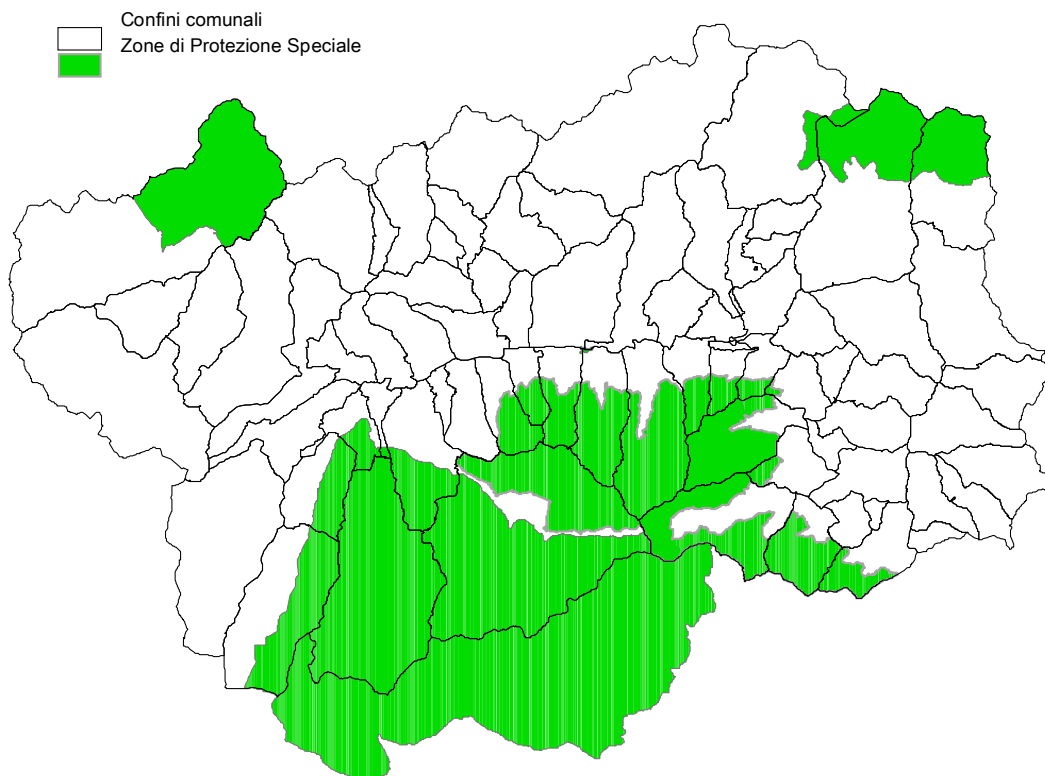
Carta dei Siti Rete Natura 2000 in Valle d'Aosta - Siti di Interesse Comunitario.

I SIC sono stati individuati in particolare per tutelare gli habitat elencati nell'all. I della Direttiva Habitat, le specie elencate nell'all. II (e i loro habitat) e le aree caratterizzate da elevata biodiversità complessiva (gli elenchi sono stati aggiornati dal DPR 120/2003).



Carta dei Siti Rete Natura 2000 in Valle d'Aosta – Zone di Protezione Speciale.

Le ZPS sono state individuate per tutelare principalmente le specie di uccelli elencate nell'all. I della Direttiva Uccelli e le aree importanti per la migrazione e la sosta (gli elenchi delle specie sono stati modificati nel tempo dalle seguenti direttive: 81/854/CEE, 85/411/CEE, 86/122/CEE, 91/244/CEE, 94/24/CE n. 97/49/CE, e dal Regolamento (CE) n. 807/2003 del Consiglio del 14 aprile 2003 L 122 36 1).



Oasi di protezione della fauna selvatica e aree a caccia specifica (ACS) presenti in Valle d'Aosta nel 2006.

