

Région Autonome
Vallée d'Aoste



Regione Autonoma
Valle d'Aosta

Assessorato Territorio e Ambiente

Direzione Ambiente
SERVIZIO CAVE, MINIERE E SORGENTI

Piano regionale delle attività estrattive

**PIANO INERTI
PIANO PIETRAMME
PIANO DEI GIACIMENTI DI MARMO
E DELLE PIETRE AFFINI AD USO ORNAMENTALE**

Région Autonome
Vallée d'Aoste



Regione Autonoma
Valle d'Aosta

Assessorato Territorio e Ambiente

Direzione Ambiente
SERVIZIO CAVE, MINIERE E SORGENTI

Piano regionale delle attività estrattive

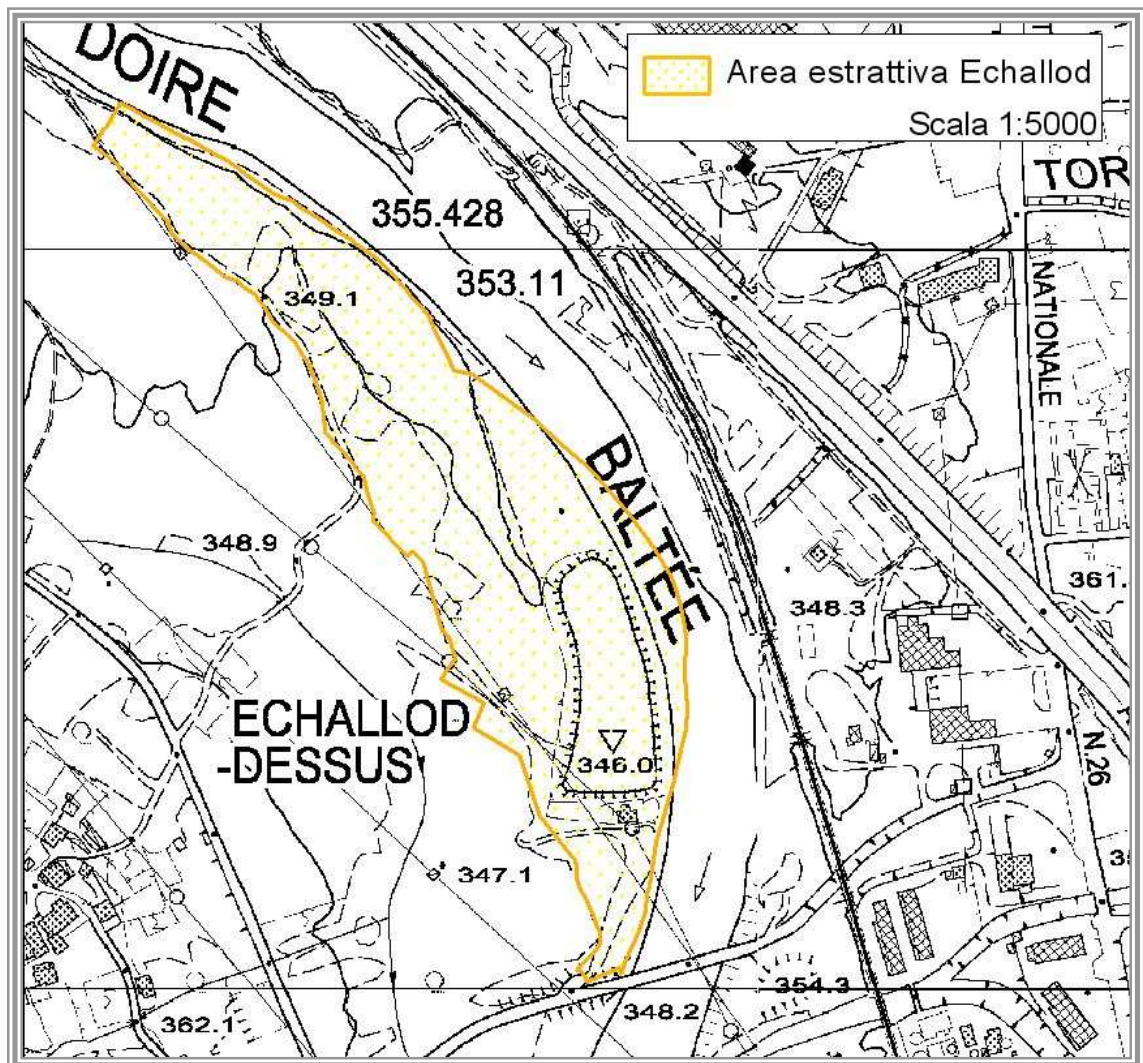
PIANO INERTI

Aosta maggio 2009



Assessorato Territorio e Ambiente
Direzione Ambiente
SERVIZIO CAVE, MINIERE E SORGENTI

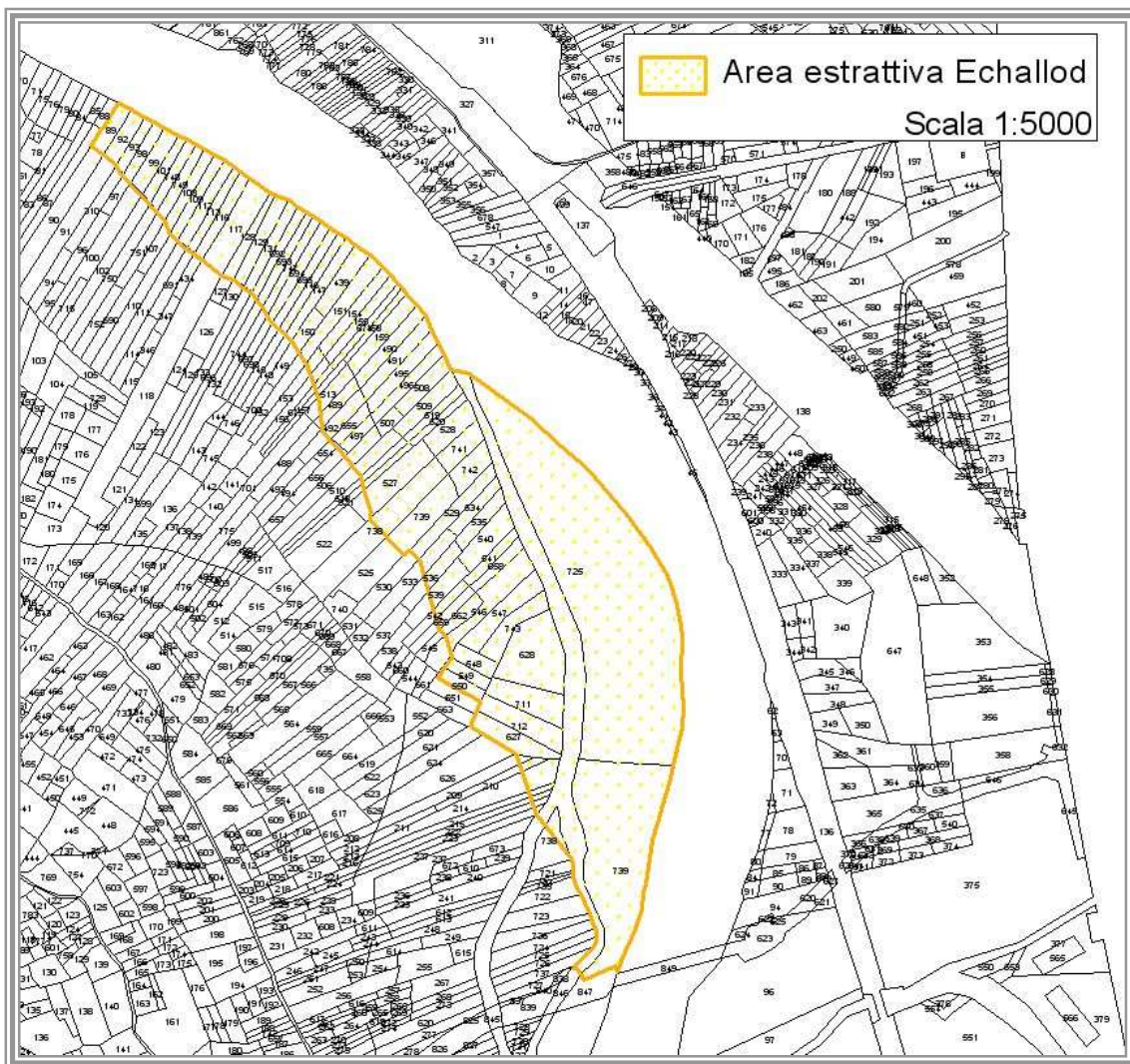
Piano regionale delle attività estrattive
INERTI



Comune di Arnad
Loc. Echallod



Piano regionale delle attività estrattive INERTI



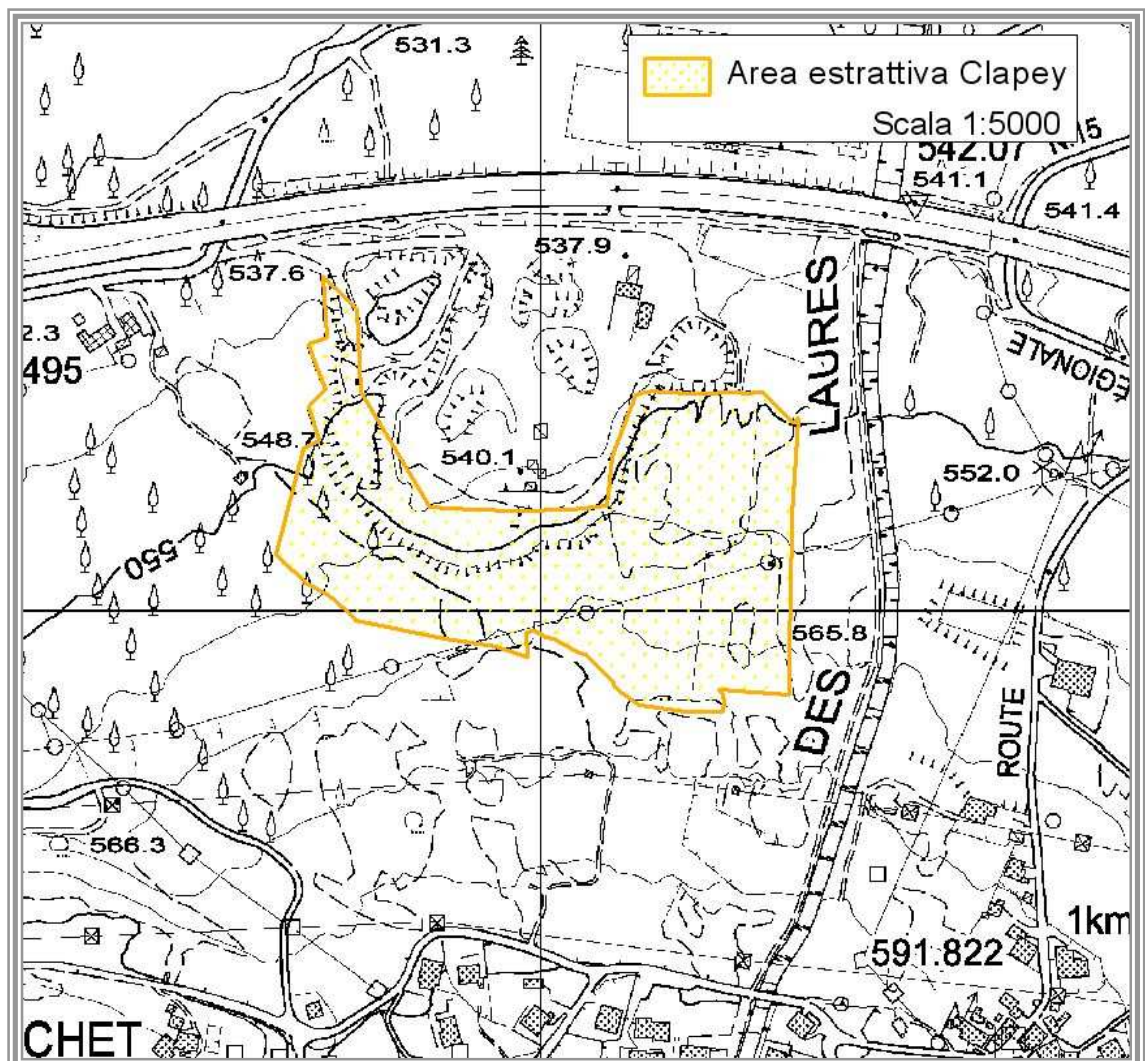
Comune di Arnad Foglio 27 e 28
Loc. Echallod

Prescrizioni particolari



Assessorato Territorio e Ambiente
Direzione Ambiente
SERVIZIO CAVE, MINIERE E SORGENTI

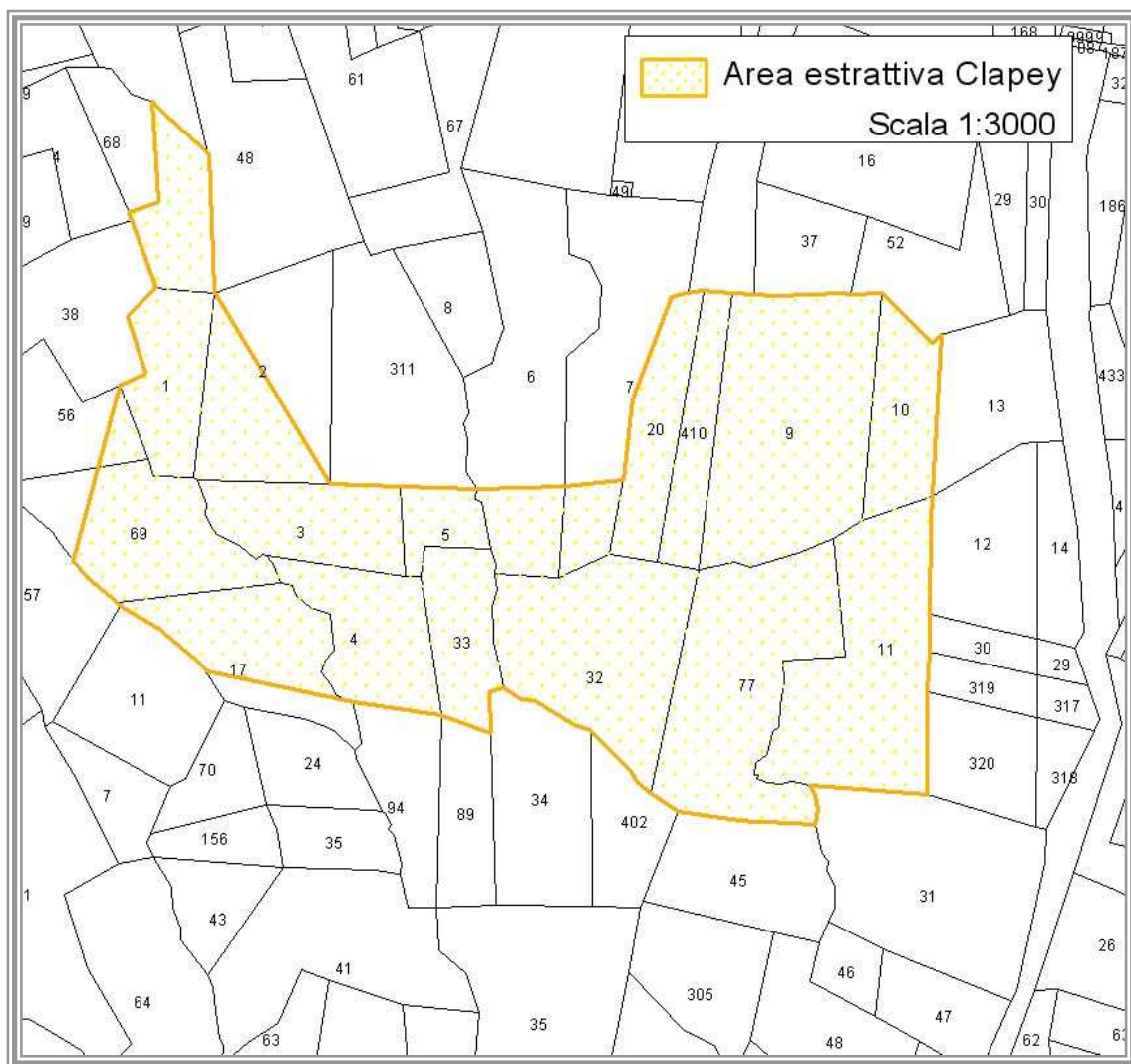
Piano regionale delle attività estrattive
INERTI



Comune di Brissogne
Loc. Clapey



Piano regionale delle attività estrattive **INERTI**



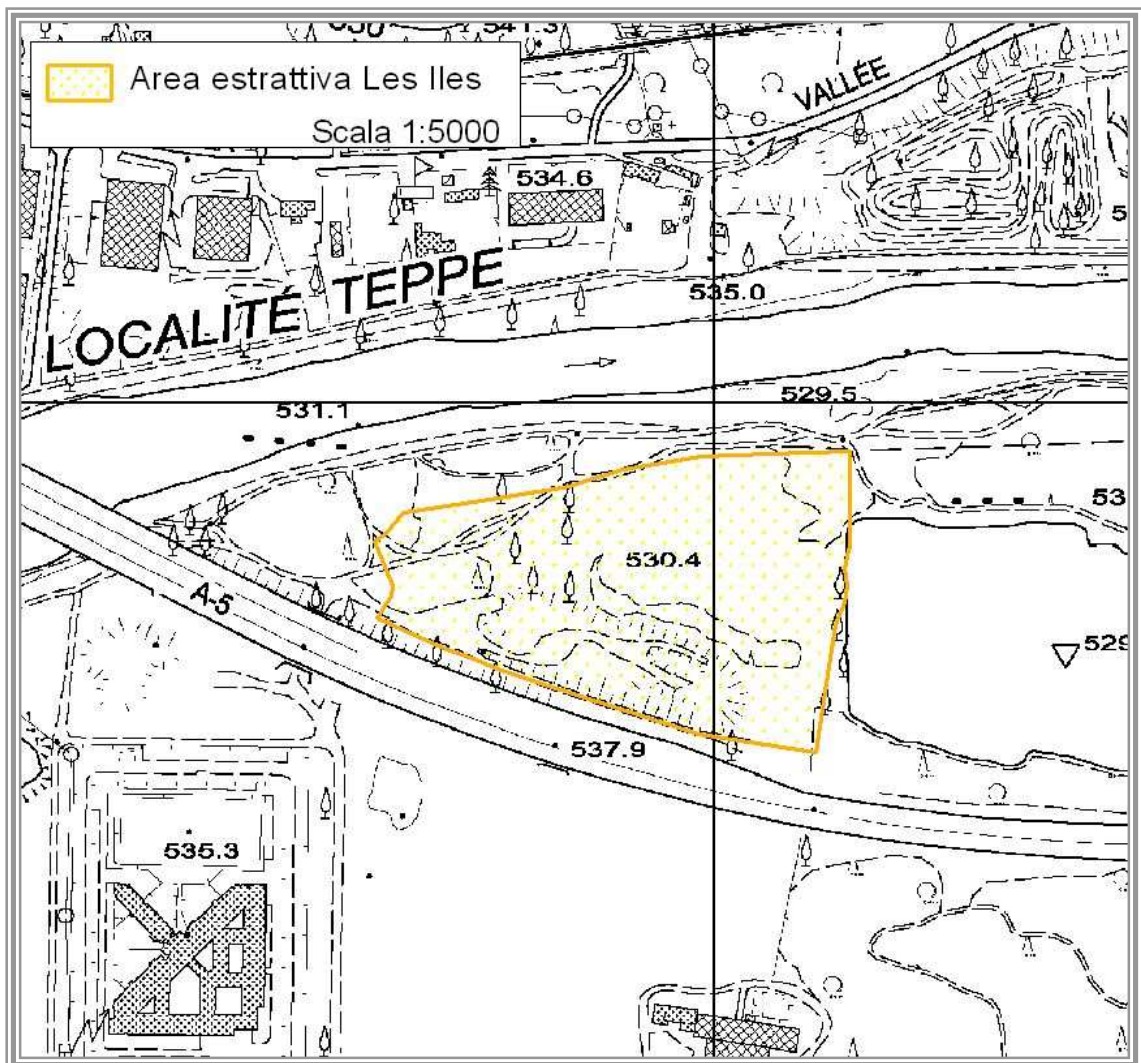
Comune di Brissogne Foglio 4 e 9
Loc. Clapey

Prescrizioni particolari



Assessorato Territorio e Ambiente
Direzione Ambiente
SERVIZIO CAVE, MINIERE E SORGENTI

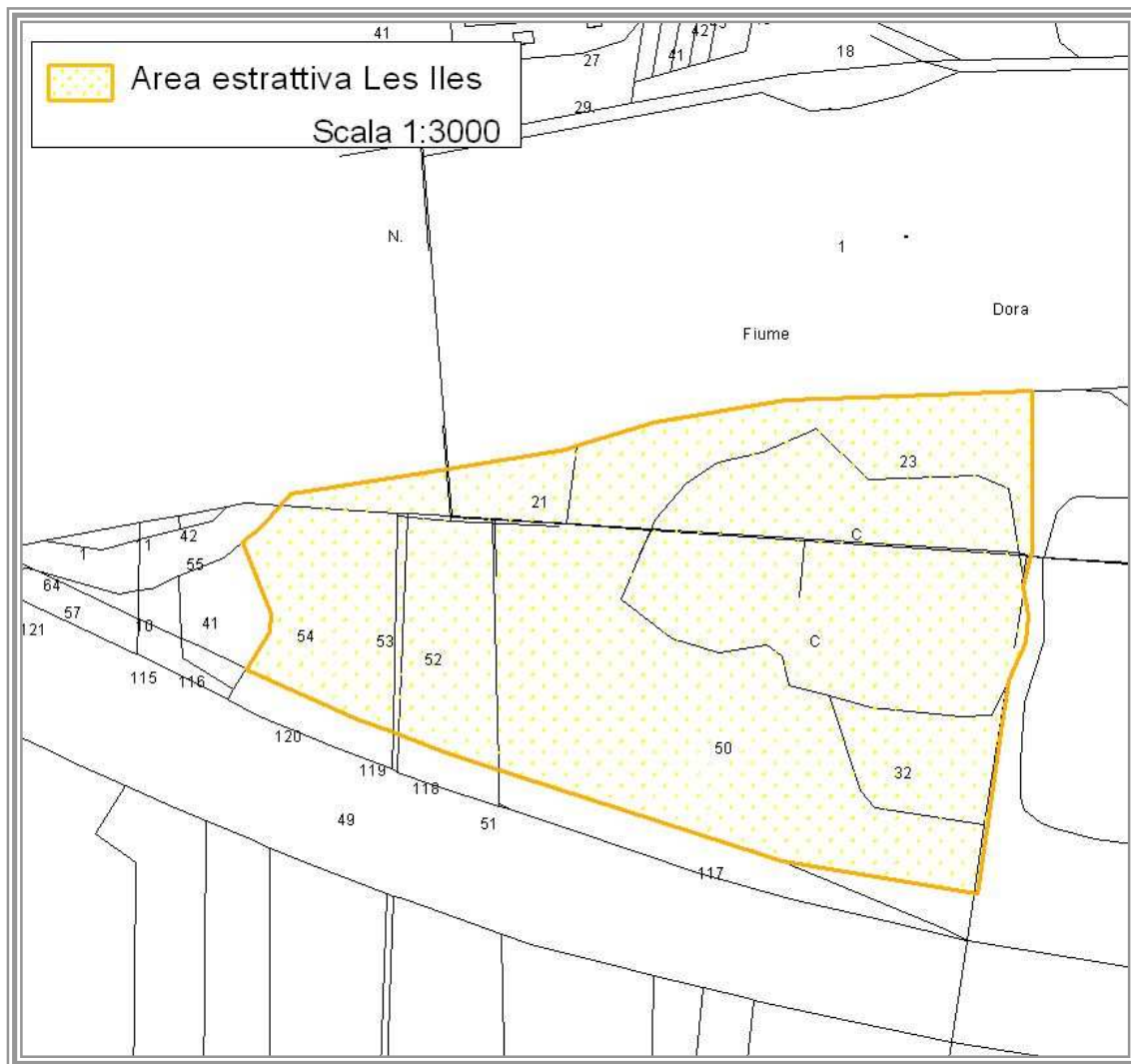
Piano regionale delle attività estrattive
INERTI



Comune di Brissogne
Loc. Les Iles



Piano regionale delle attività estrattive INERTI



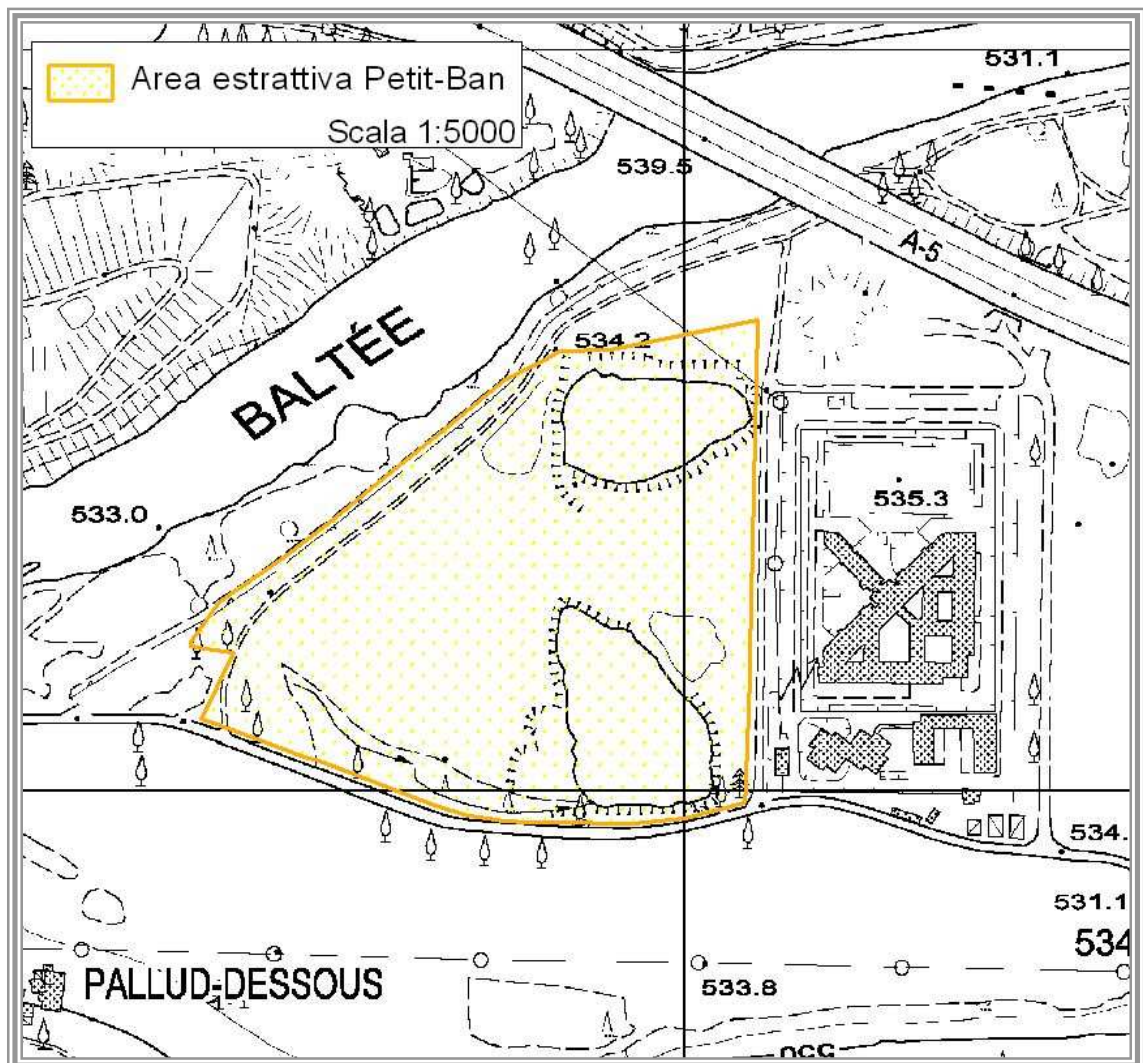
Comune di Brissogne Foglio 3
Loc. Les Iles

Prescrizioni particolari



Assessorato Territorio e Ambiente
Direzione Ambiente
SERVIZIO CAVE, MINIERE E SORGENTI

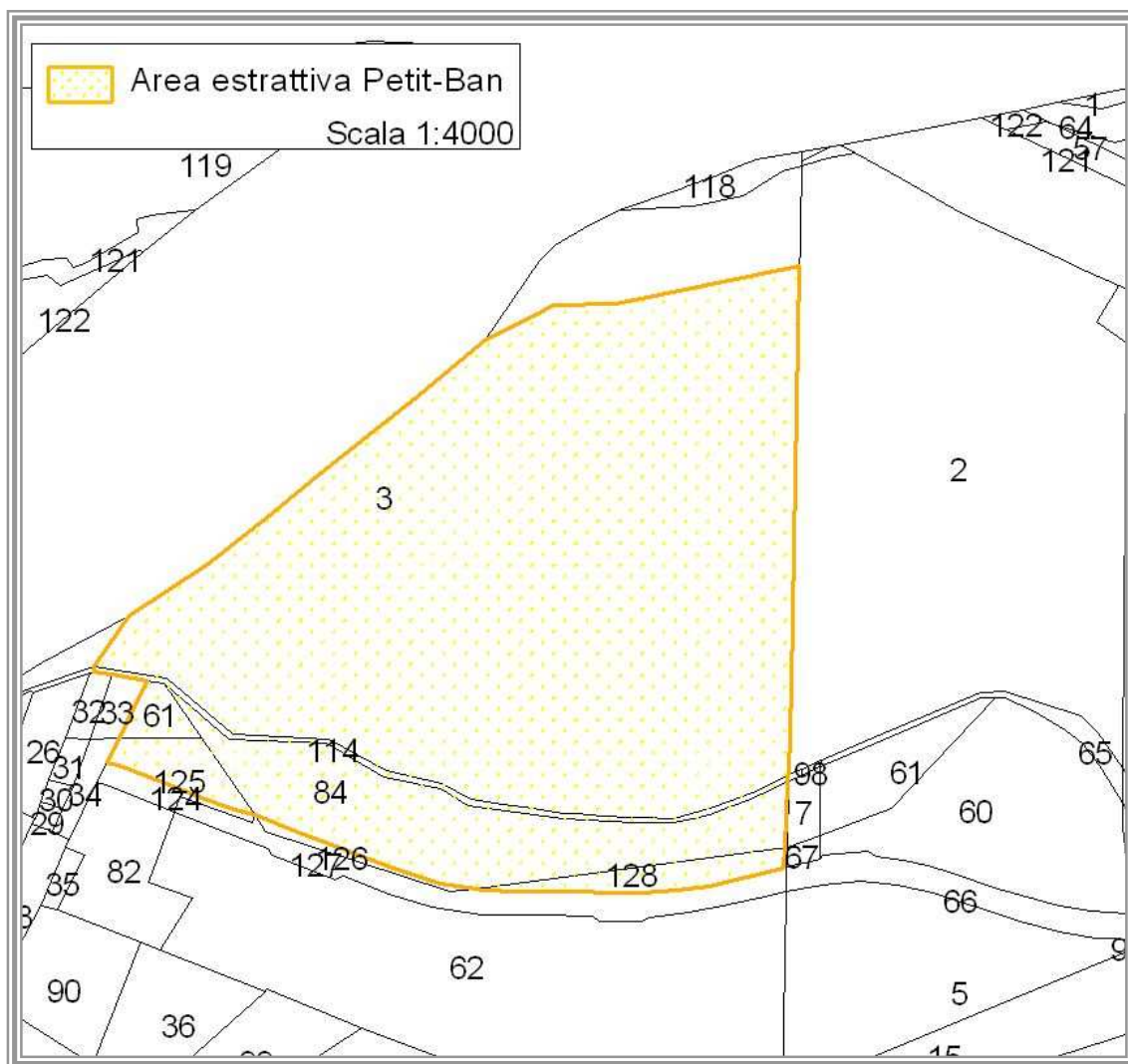
Piano regionale delle attività estrattive
INERTI



Comune di Brissogne
Loc. Petit-Ban



Piano regionale delle attività estrattive **INERTI**



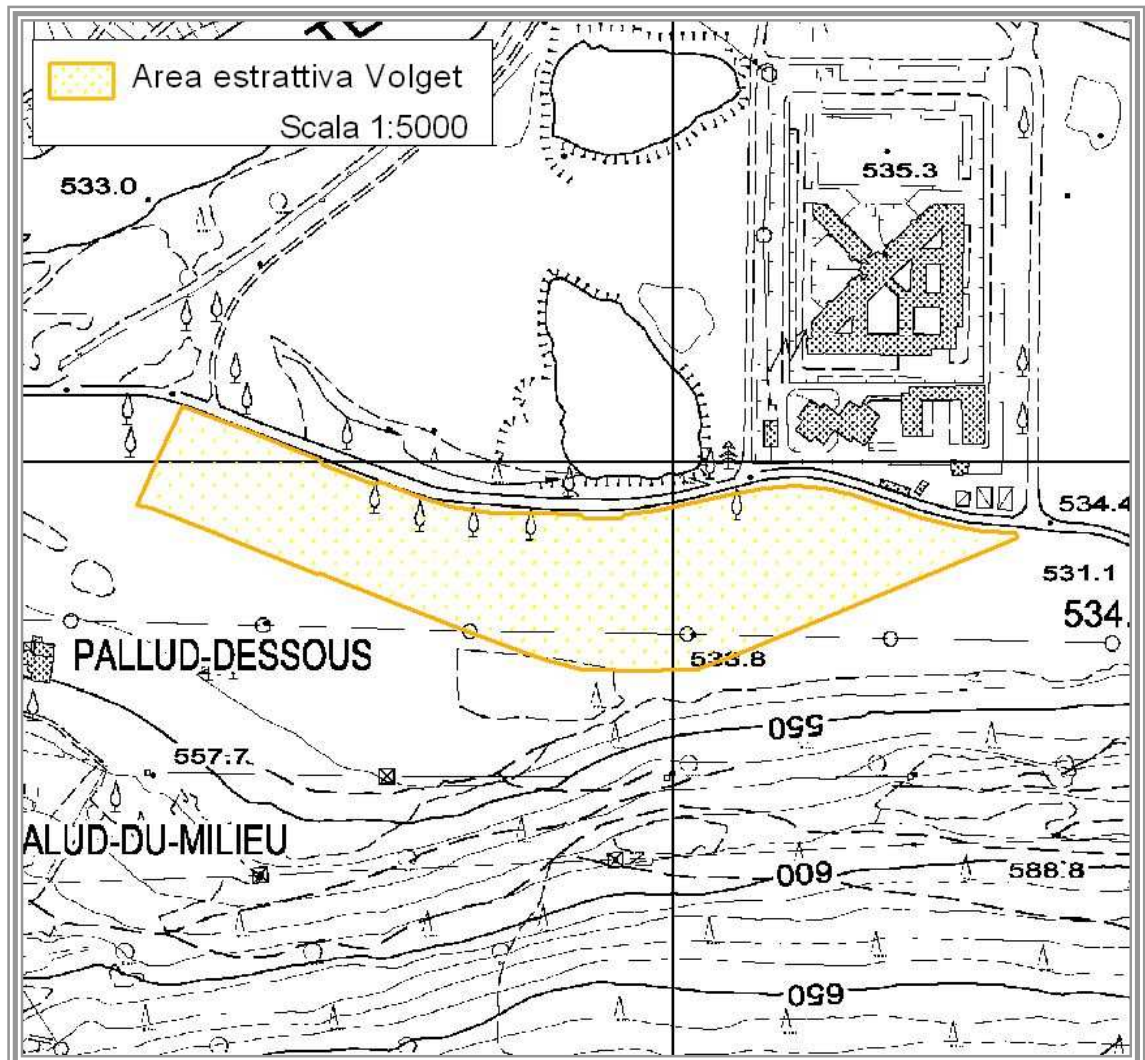
Comune di Brissogne Foglio 2
Loc. Petit-Ban

Prescrizioni particolari



Assessorato Territorio e Ambiente
Direzione Ambiente
SERVIZIO CAVE, MINIERE E SORGENTI

Piano regionale delle attività estrattive
INERTI

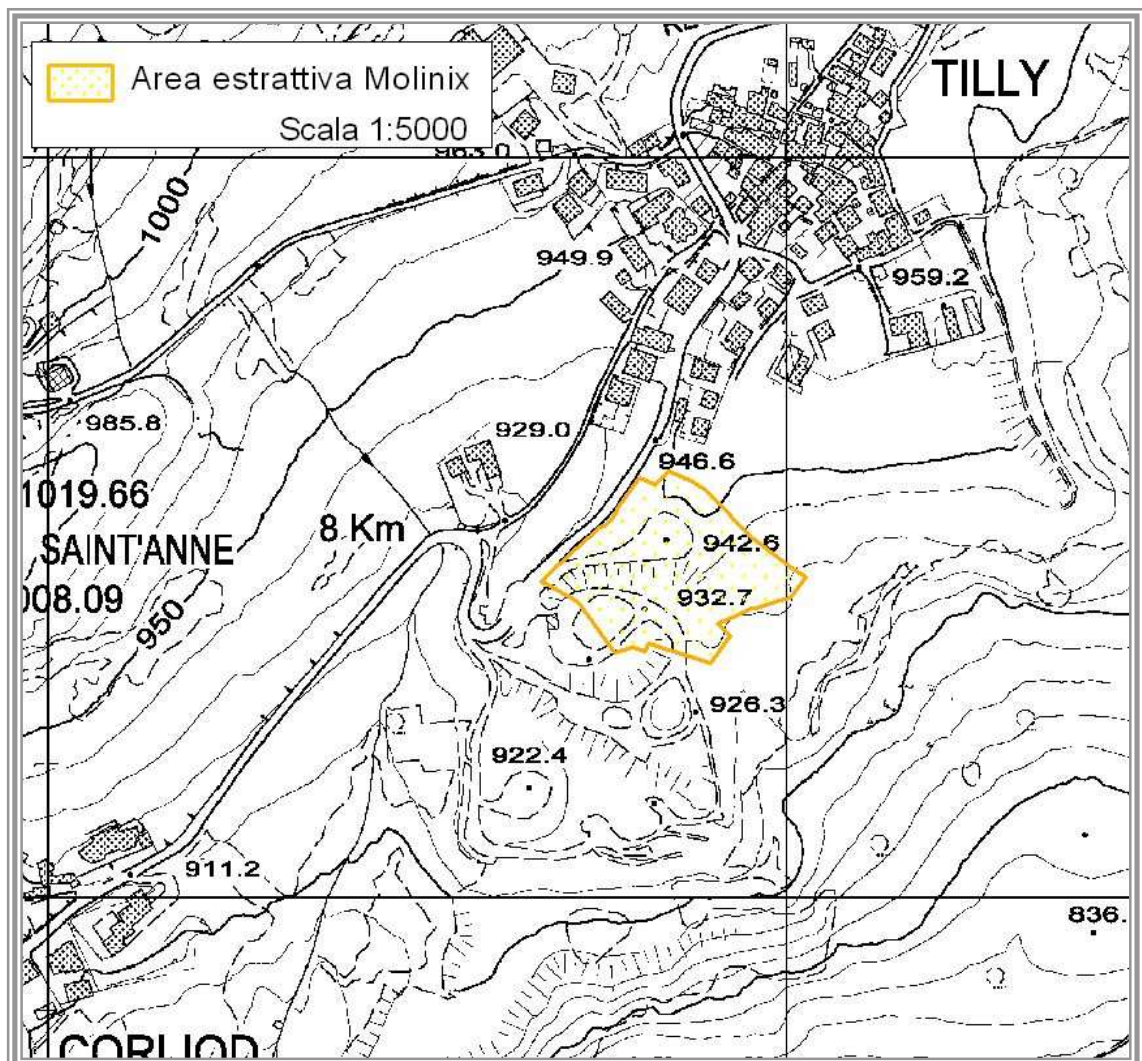


Comune di Brissogne
Loc. Volget



Assessorato Territorio e Ambiente
Direzione Ambiente
SERVIZIO CAVE, MINIERE E SORGENTI

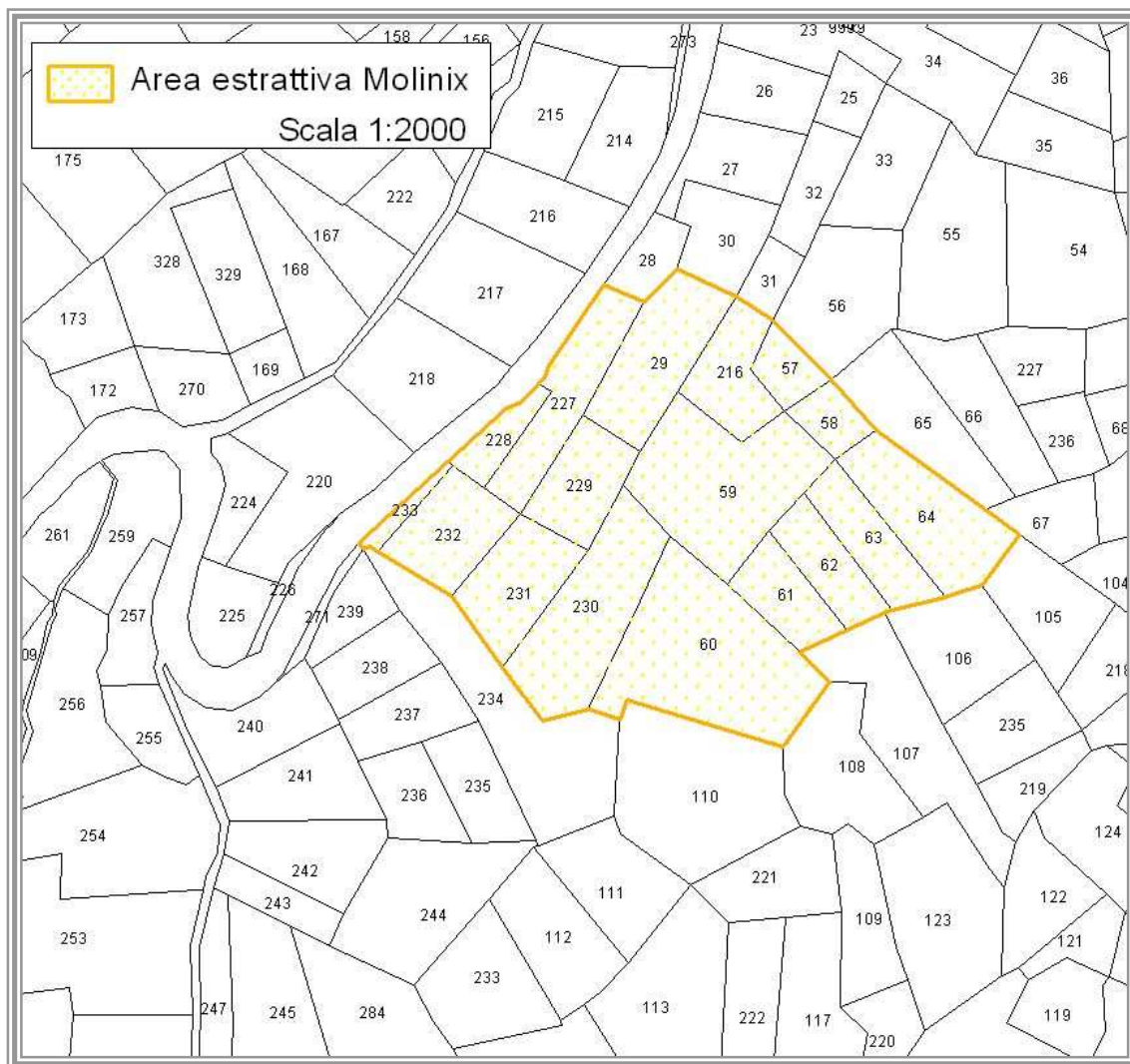
Piano regionale delle attività estrattive
INERTI



Comune di Challand-Saint-Anselme
Loc. Molinix



Piano regionale delle attività estrattive INERTI



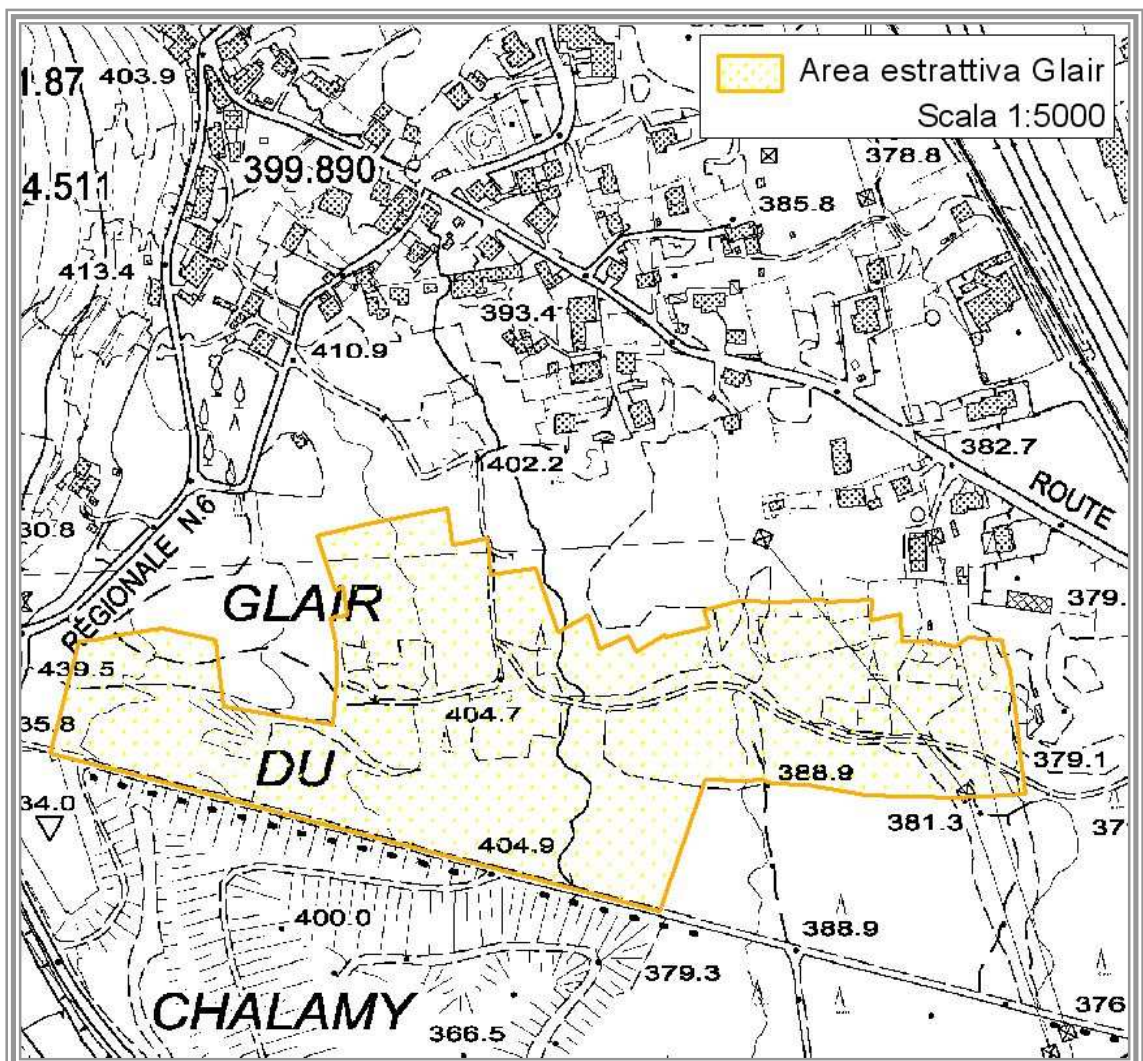
Comune di Challand-Saint-Anselme Foglio 15 e 16
Loc. Molinix

Prescrizioni particolari



Assessorato Territorio e Ambiente
Direzione Ambiente
SERVIZIO CAVE, MINIERE E SORGENTI

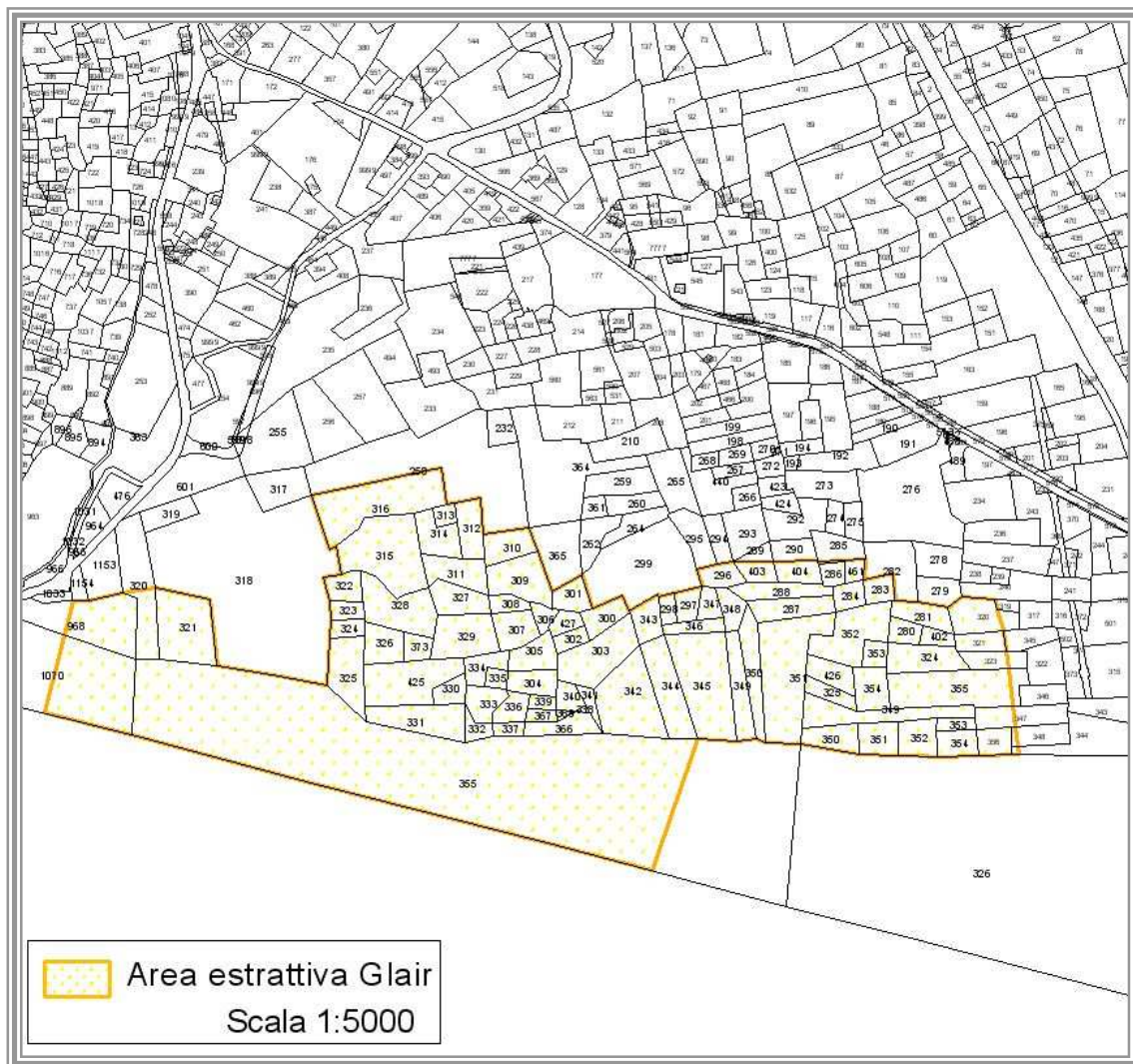
Piano regionale delle attività estrattive
INERTI



Comune di Champdepraz
Loc. Glair



Piano regionale delle attività estrattive INERTI



Comune di Champdepraz Fogli 25 ; 26 ; 27
Loc. Glair

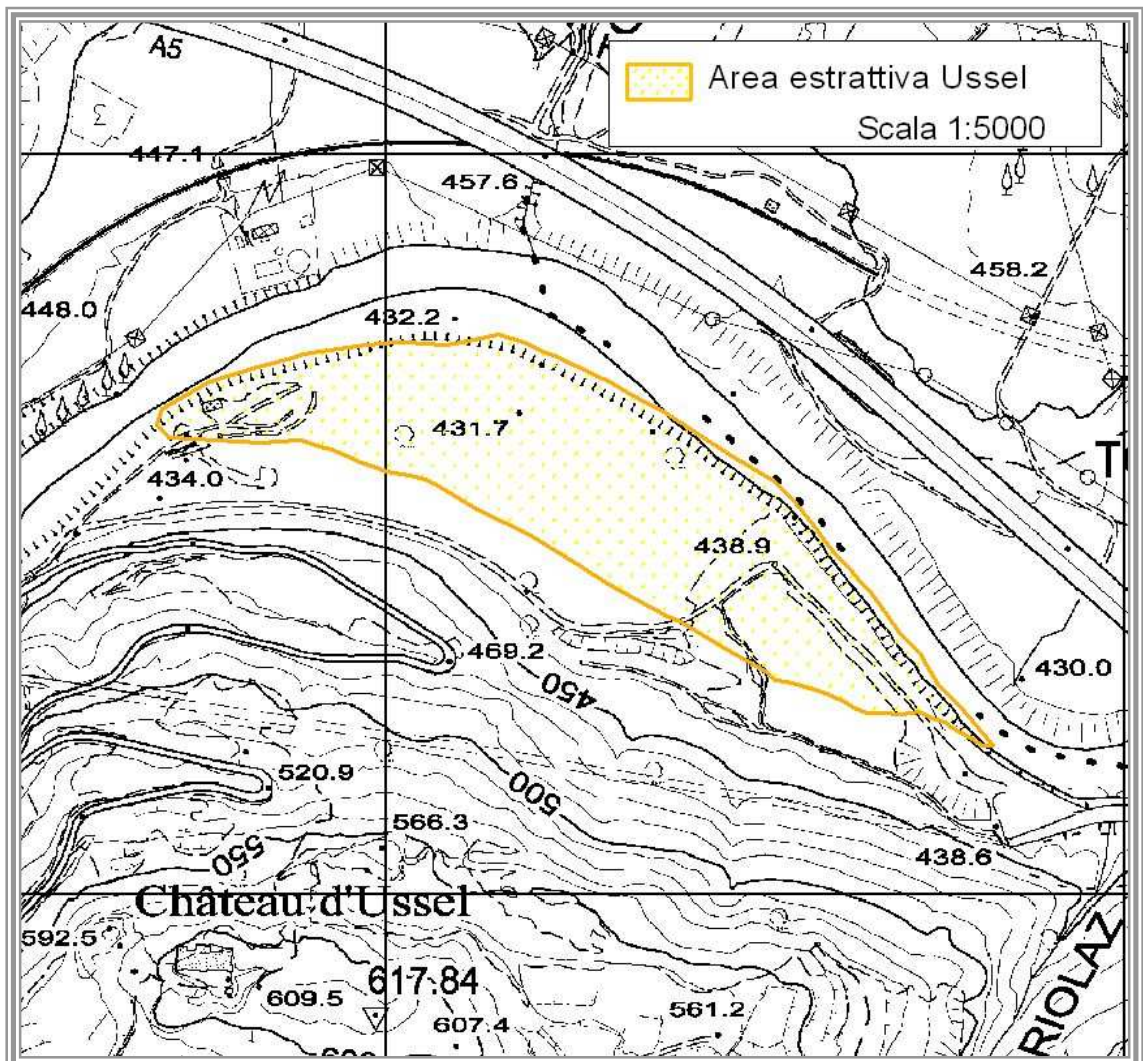
Prescrizioni particolari:

- Il piano di recupero ambientale dovrà prevedere un valido studio di riordino fondiario;
- La coltivazione dovrà essere effettuata a lotti.



Assessorato Territorio e Ambiente
Direzione Ambiente
SERVIZIO CAVE, MINIERE E SORGENTI

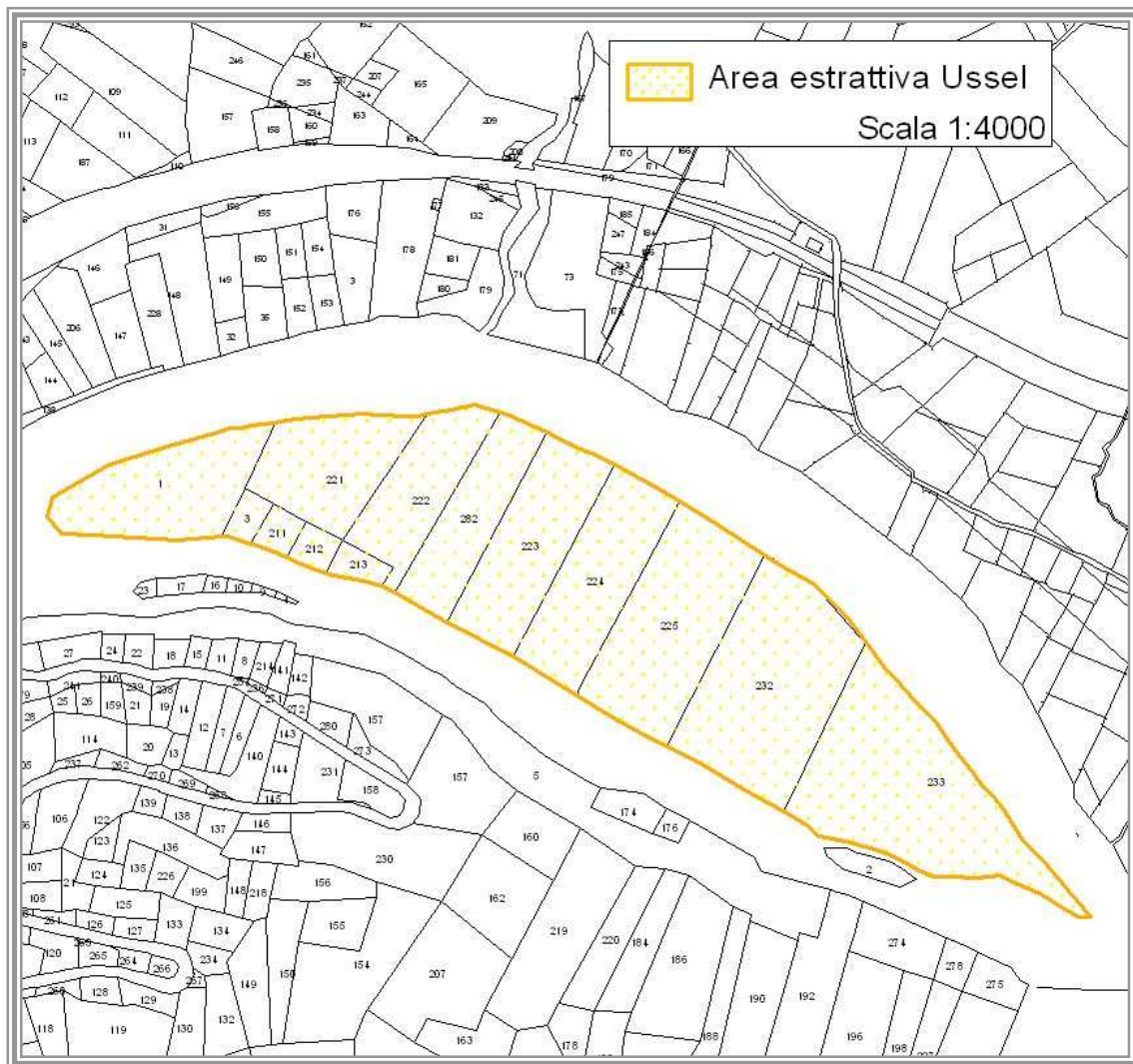
Piano regionale delle attività estrattive
INERTI



Comune di Chatillon
Loc. Ussel



Piano regionale delle attività estrattive INERTI



Comune di Chatillon Foglio 46

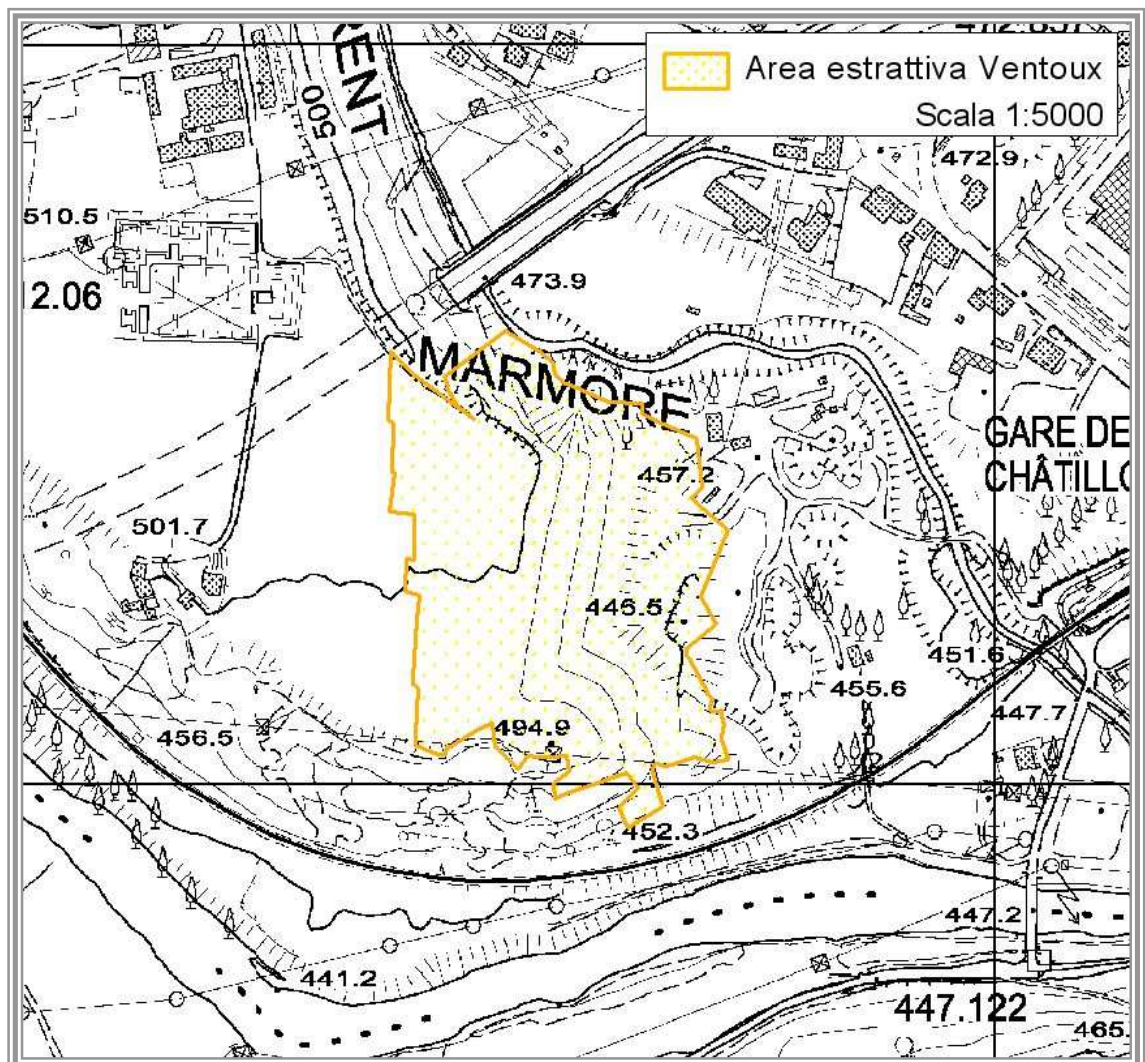
Loc. Ussel

Prescrizioni particolari



Assessorato Territorio e Ambiente
Direzione Ambiente
SERVIZIO CAVE, MINIERE E SORGENTI

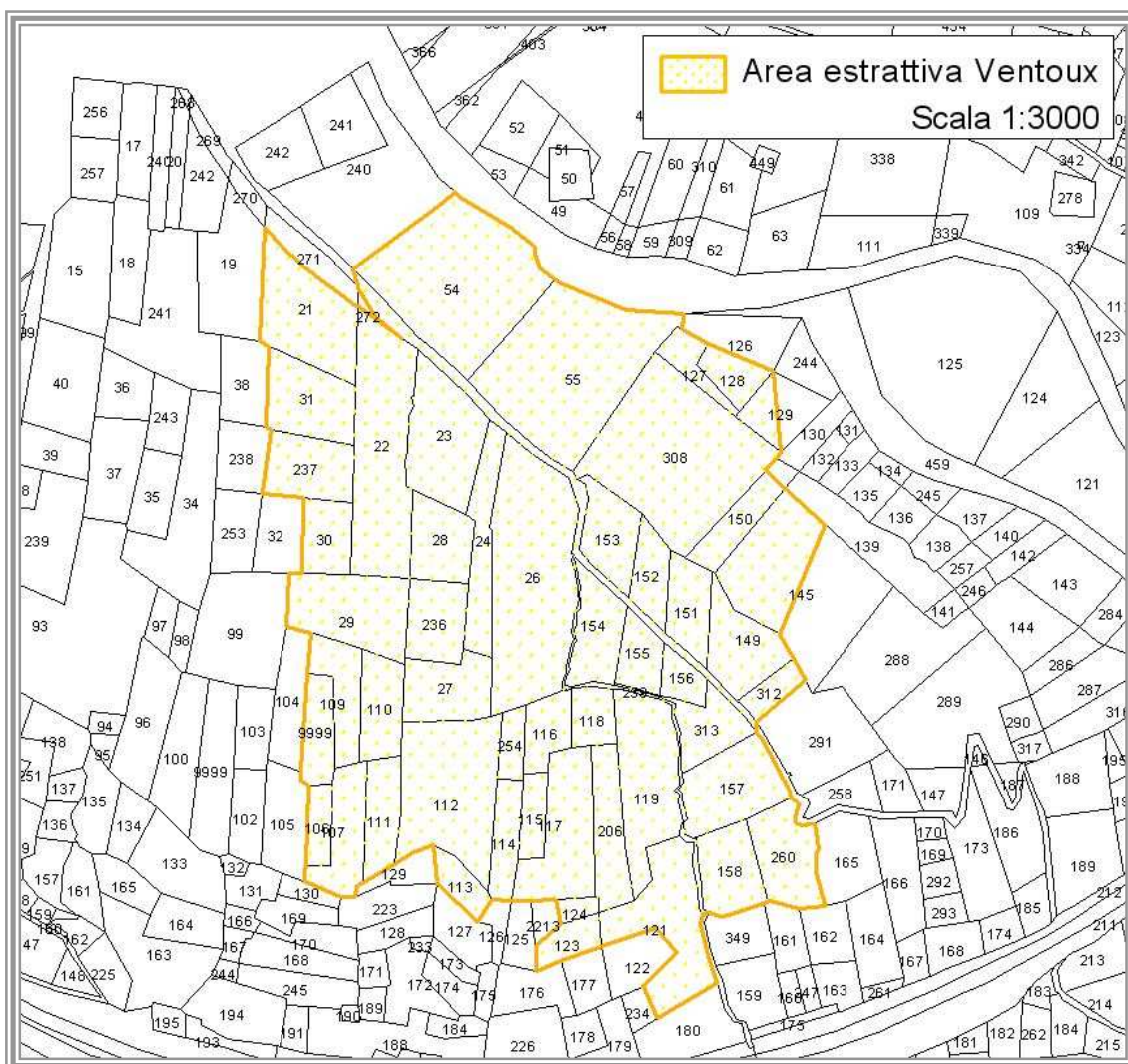
Piano regionale delle attività estrattive
INERTI



Comune di Chatillon
Loc. Ventoux



Piano regionale delle attività estrattive INERTI



Comune di Chatillon Foglio 36 e 37

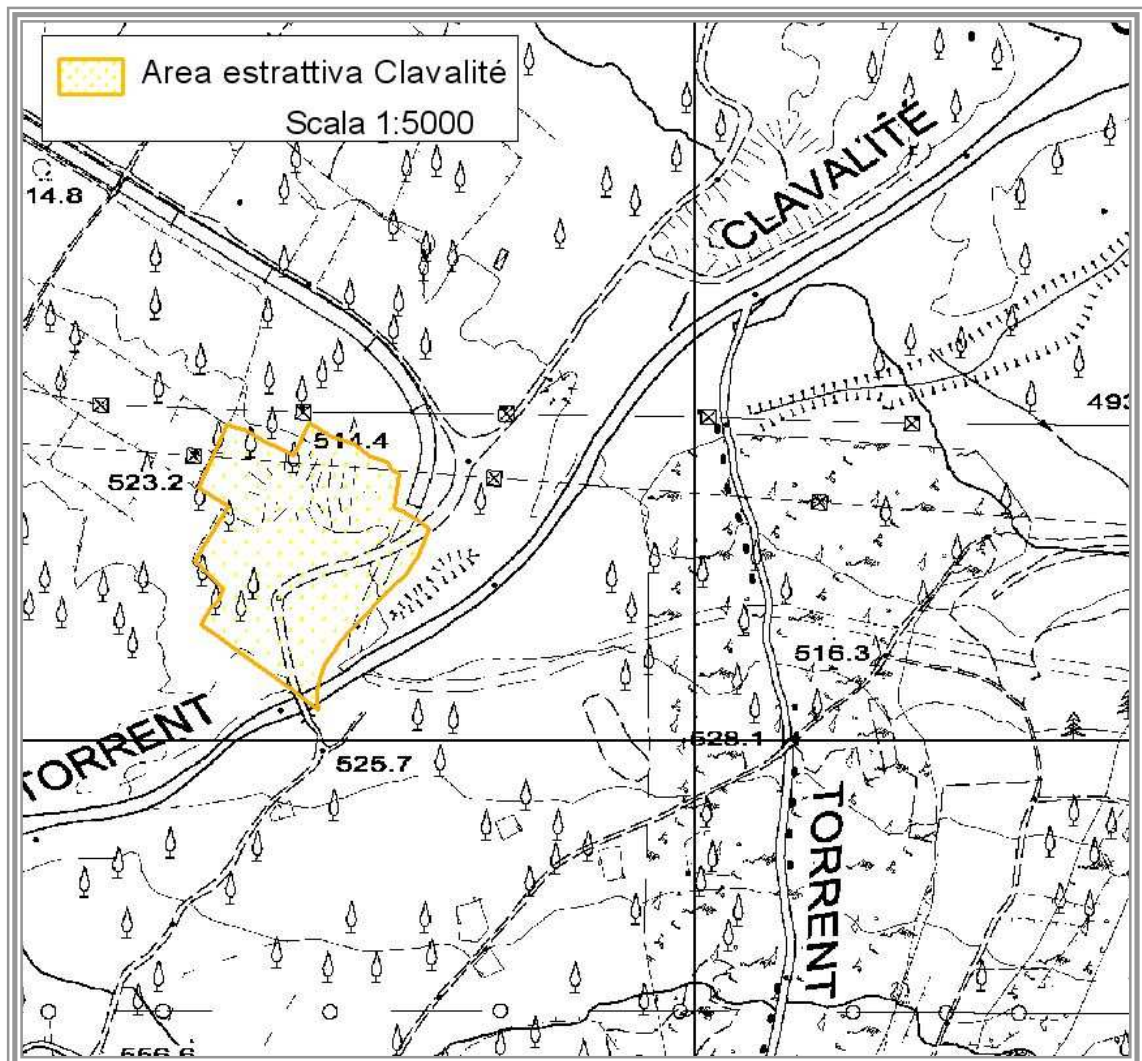
Loc. Ventoux

Prescrizioni particolari



Assessorato Territorio e Ambiente
Direzione Ambiente
SERVIZIO CAVE, MINIERE E SORGENTI

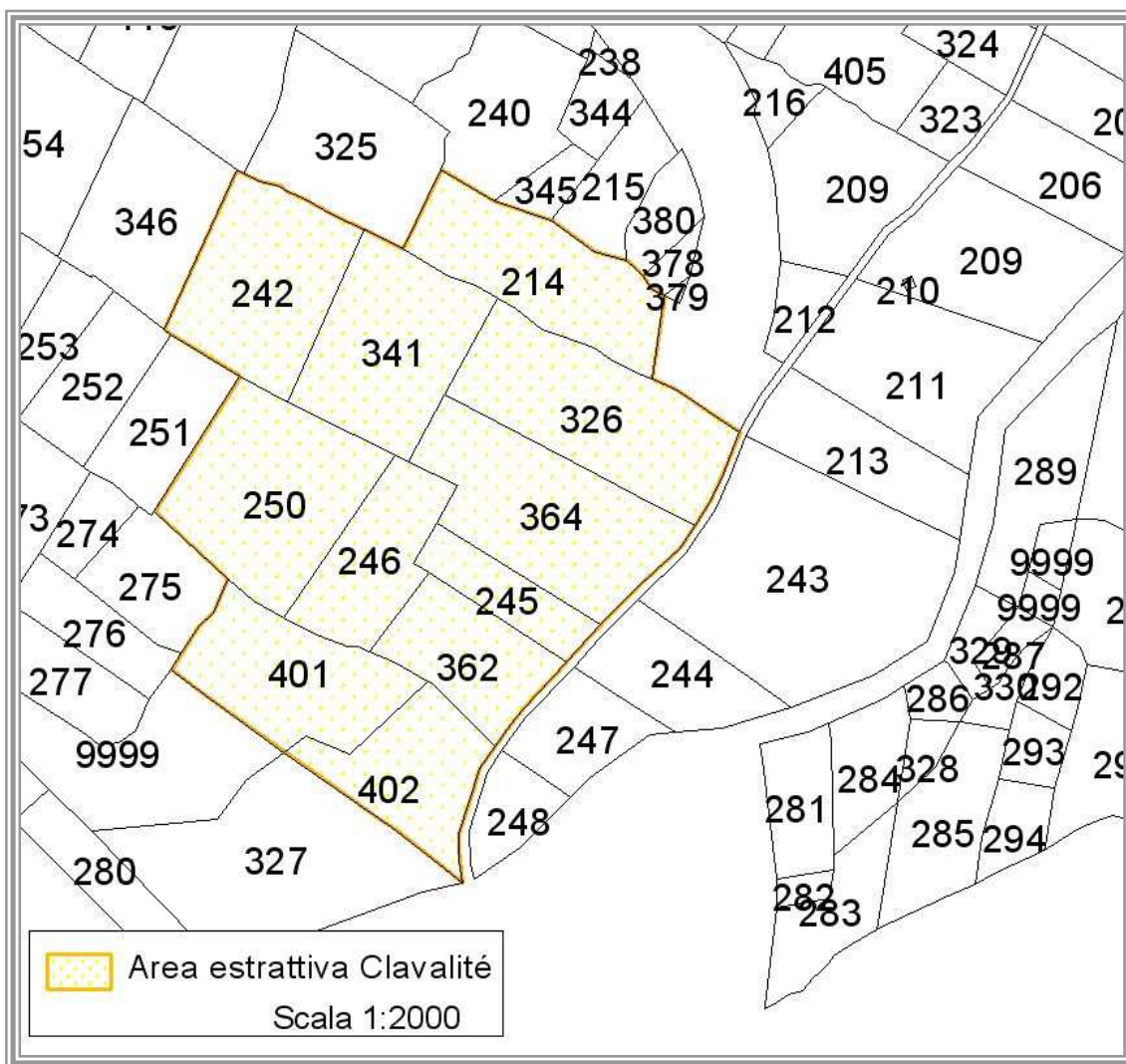
Piano regionale delle attività estrattive
INERTI



Comune di Fenis
Loc. Clavalité



Piano regionale delle attività estrattive INERTI



Comune di Fenis Foglio 6

Loc. Clavalité

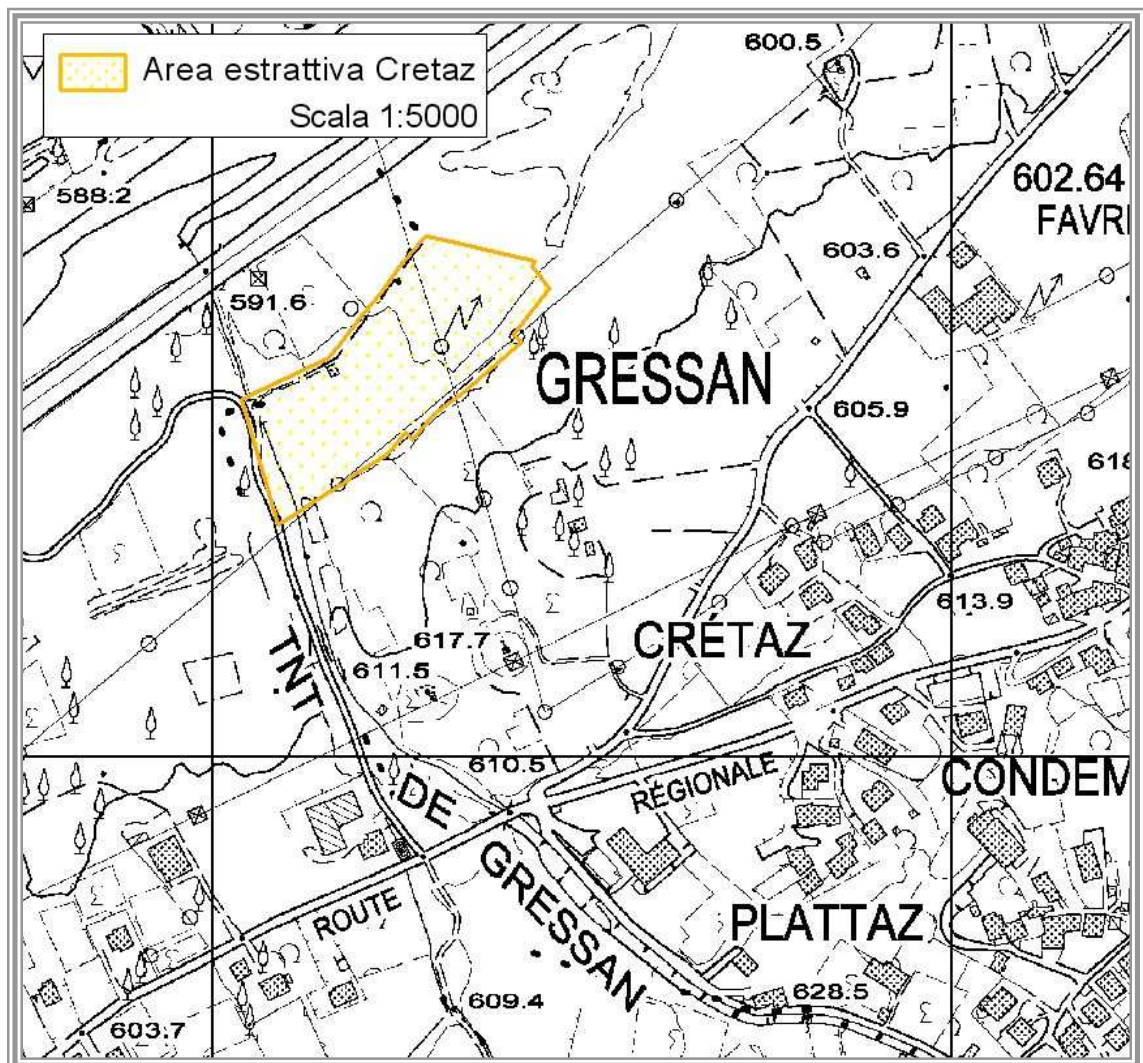
Prescrizioni particolari:

- L'accesso all'area estrattiva non dovrà interessare nel modo più assoluto il percorso ciclabile.



Assessorato Territorio e Ambiente
Direzione Ambiente
SERVIZIO CAVE, MINIERE E SORGENTI

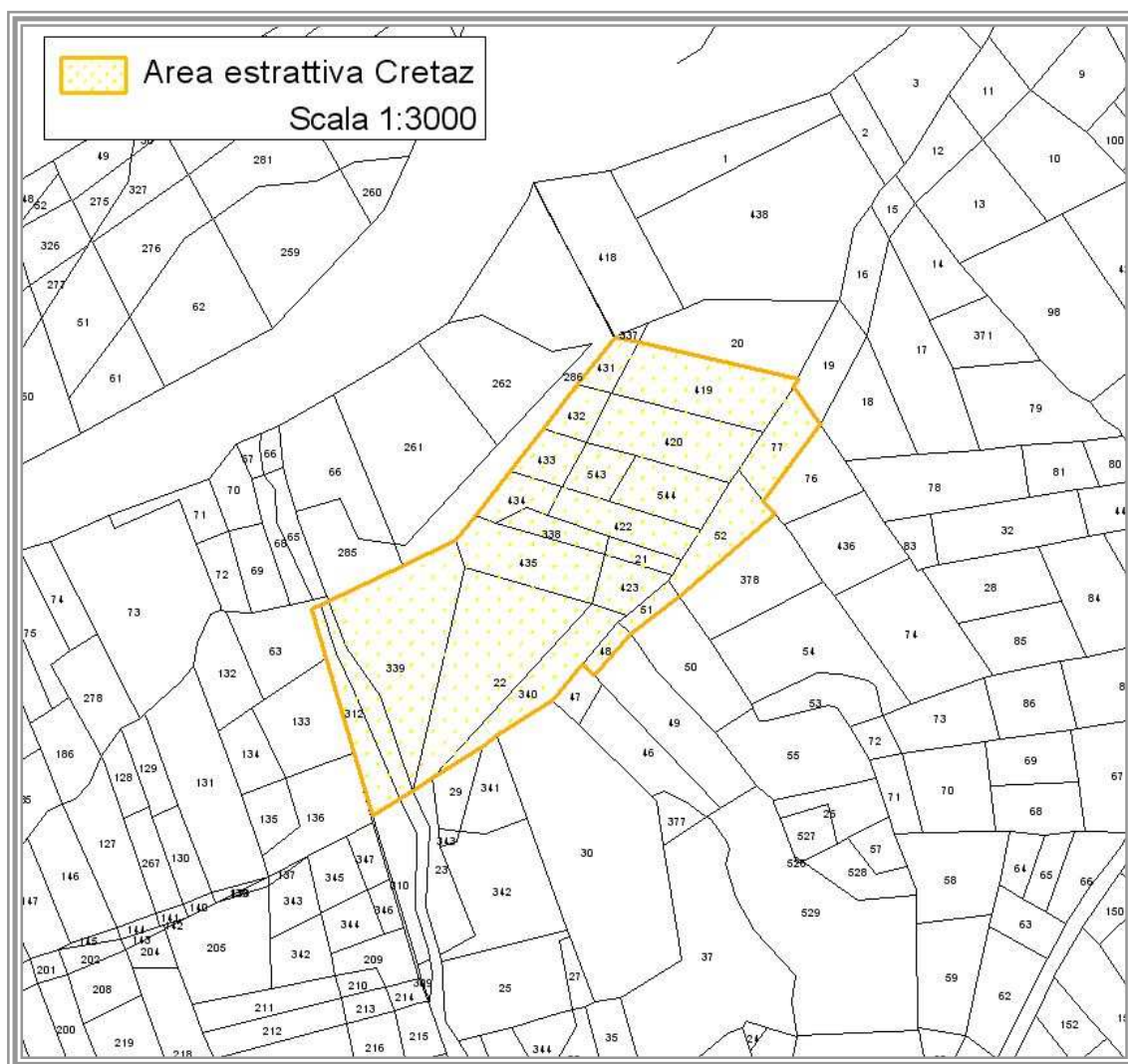
Piano regionale delle attività estrattive
INERTI



Comune di Gressan
Loc. Crétaz



Piano regionale delle attività estrattive INERTI



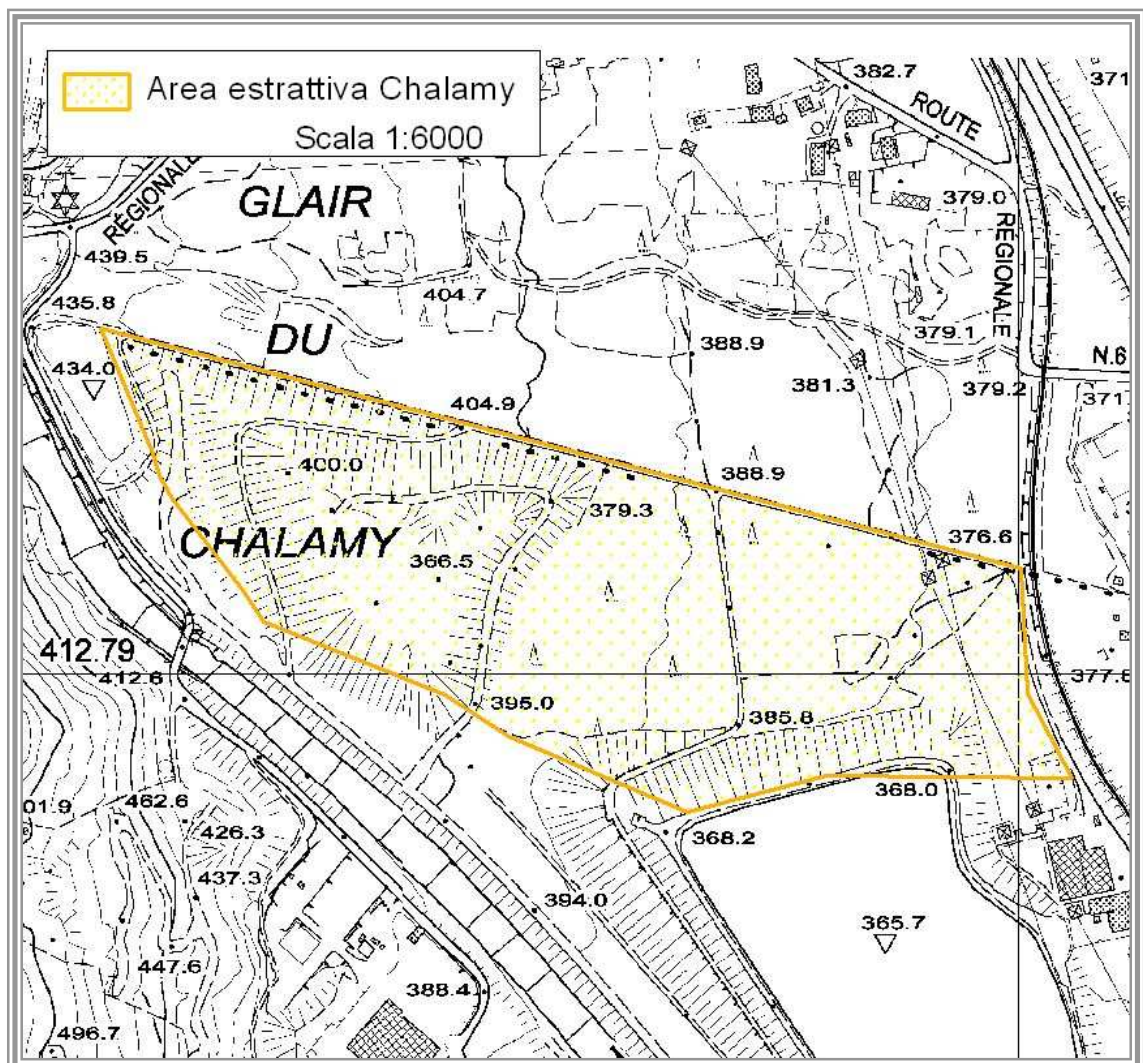
Comune di Gressan Foglio 1
Loc. Crétaz

Prescrizioni particolari



Assessorato Territorio e Ambiente
Direzione Ambiente
SERVIZIO CAVE, MINIERE E SORGENTI

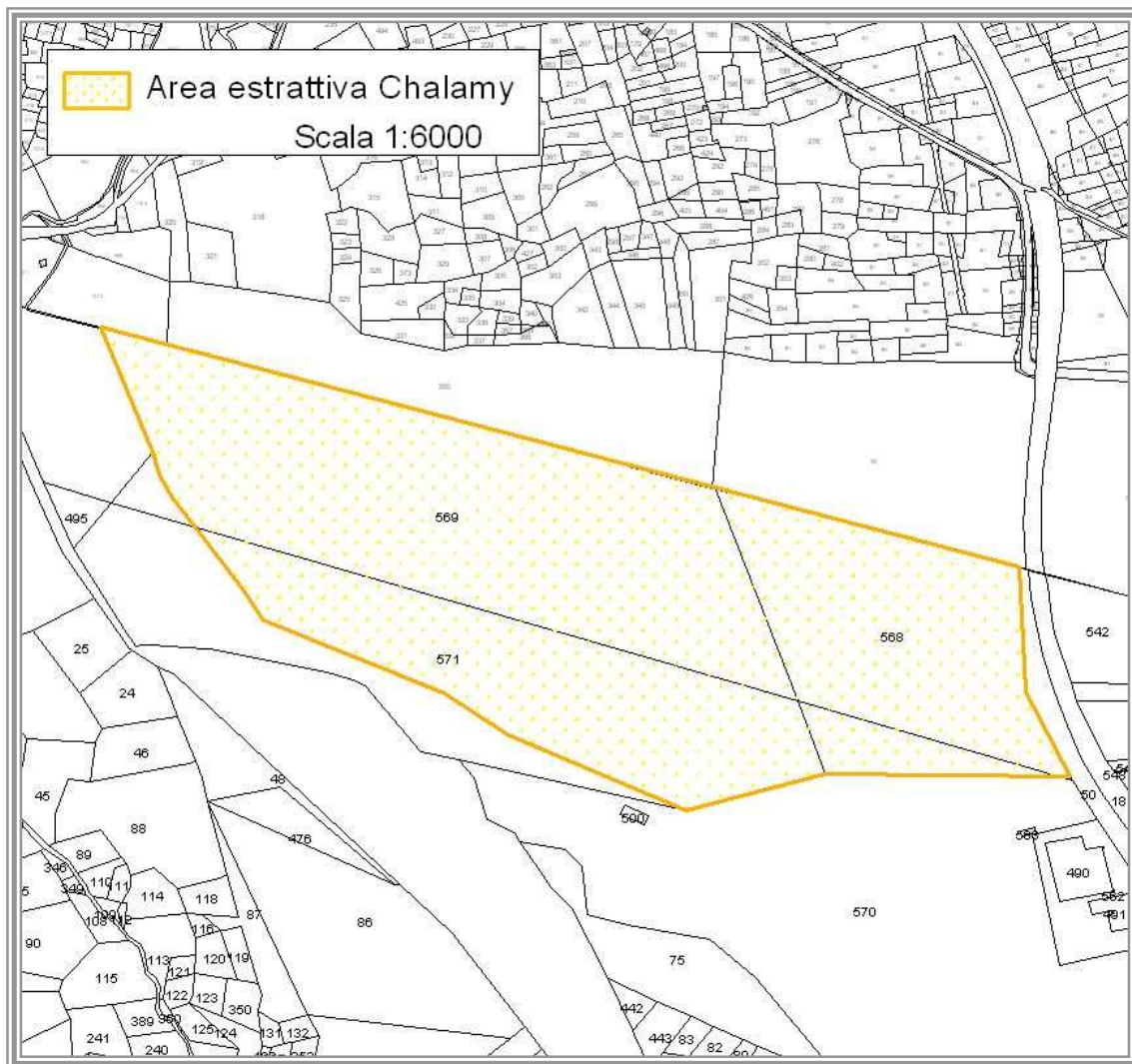
Piano regionale delle attività estrattive
INERTI



Comune di Issogne
Loc. Chalamy



Piano regionale delle attività estrattive **INERTI**



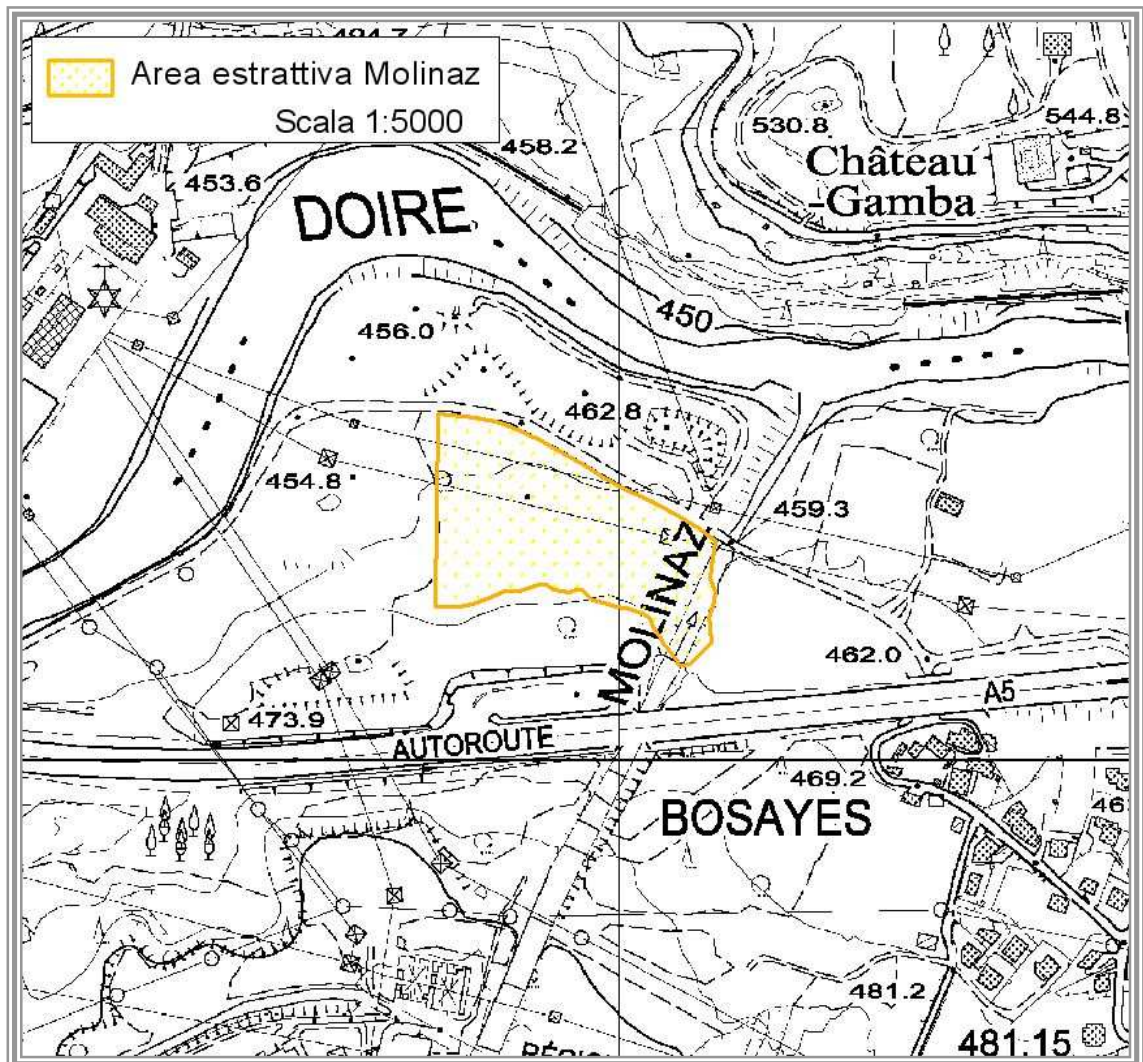
Comune di Issogne Foglio 3
Loc. Chalamy

Prescrizioni particolari



Assessorato Territorio e Ambiente
Direzione Ambiente
SERVIZIO CAVE, MINIERE E SORGENTI

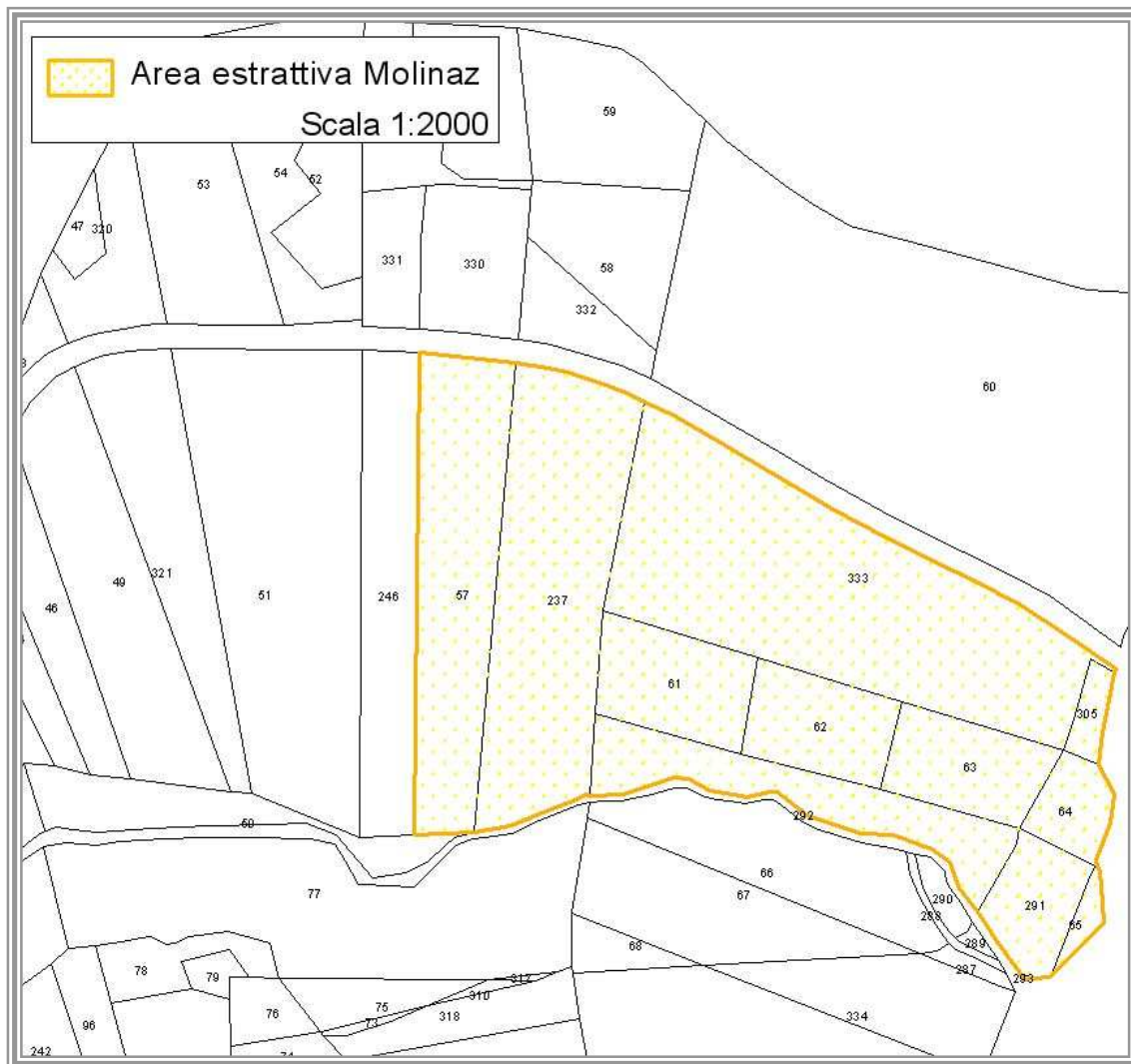
Piano regionale delle attività estrattive
INERTI



Comune di Pontey
Loc. Molinaz



Piano regionale delle attività estrattive **INERTI**



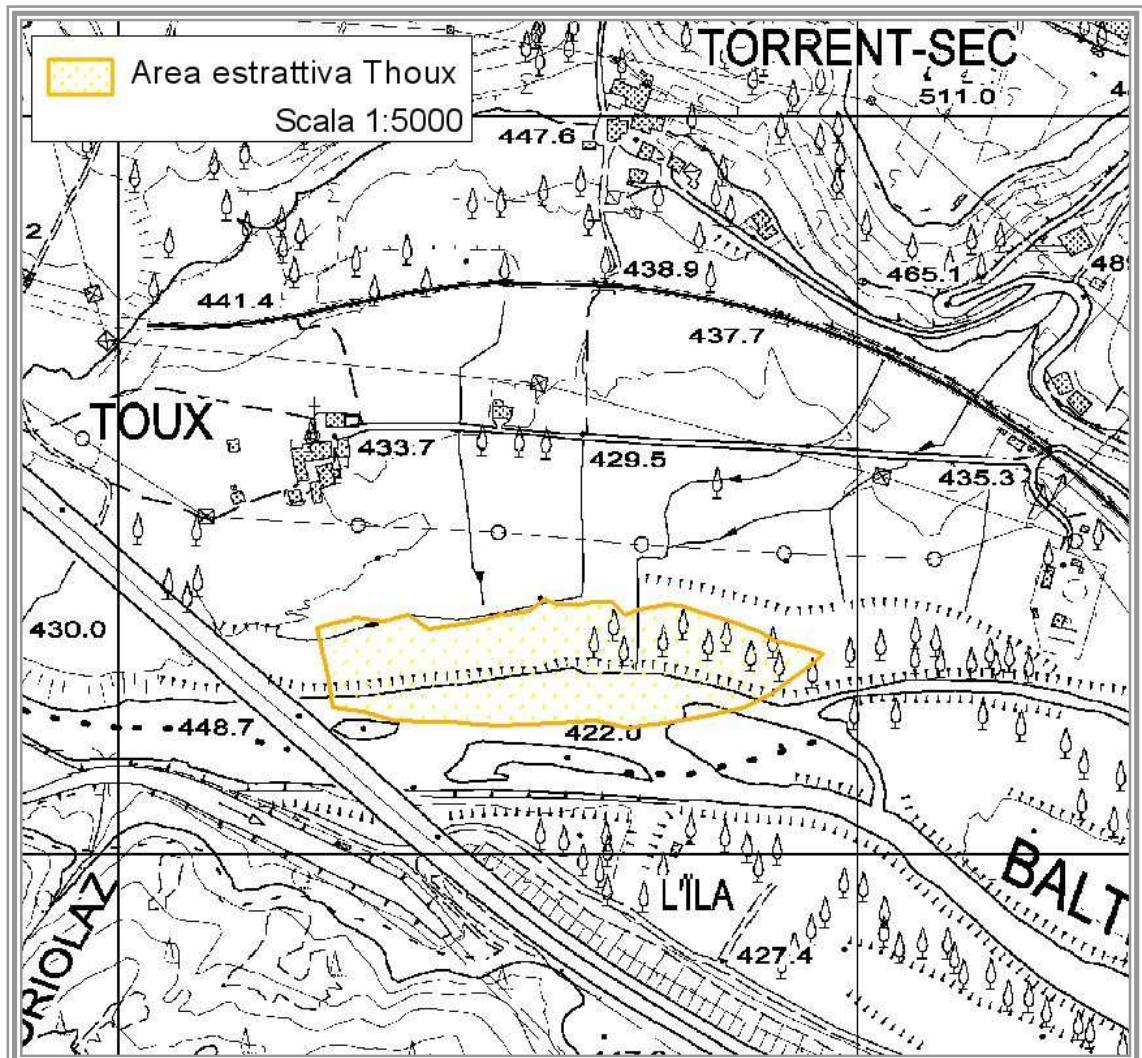
Comune di Pontey Foglio 8
Loc. Molinaz

Prescrizioni particolari



Assessorato Territorio e Ambiente
Direzione Ambiente
SERVIZIO CAVE, MINIERE E SORGENTI

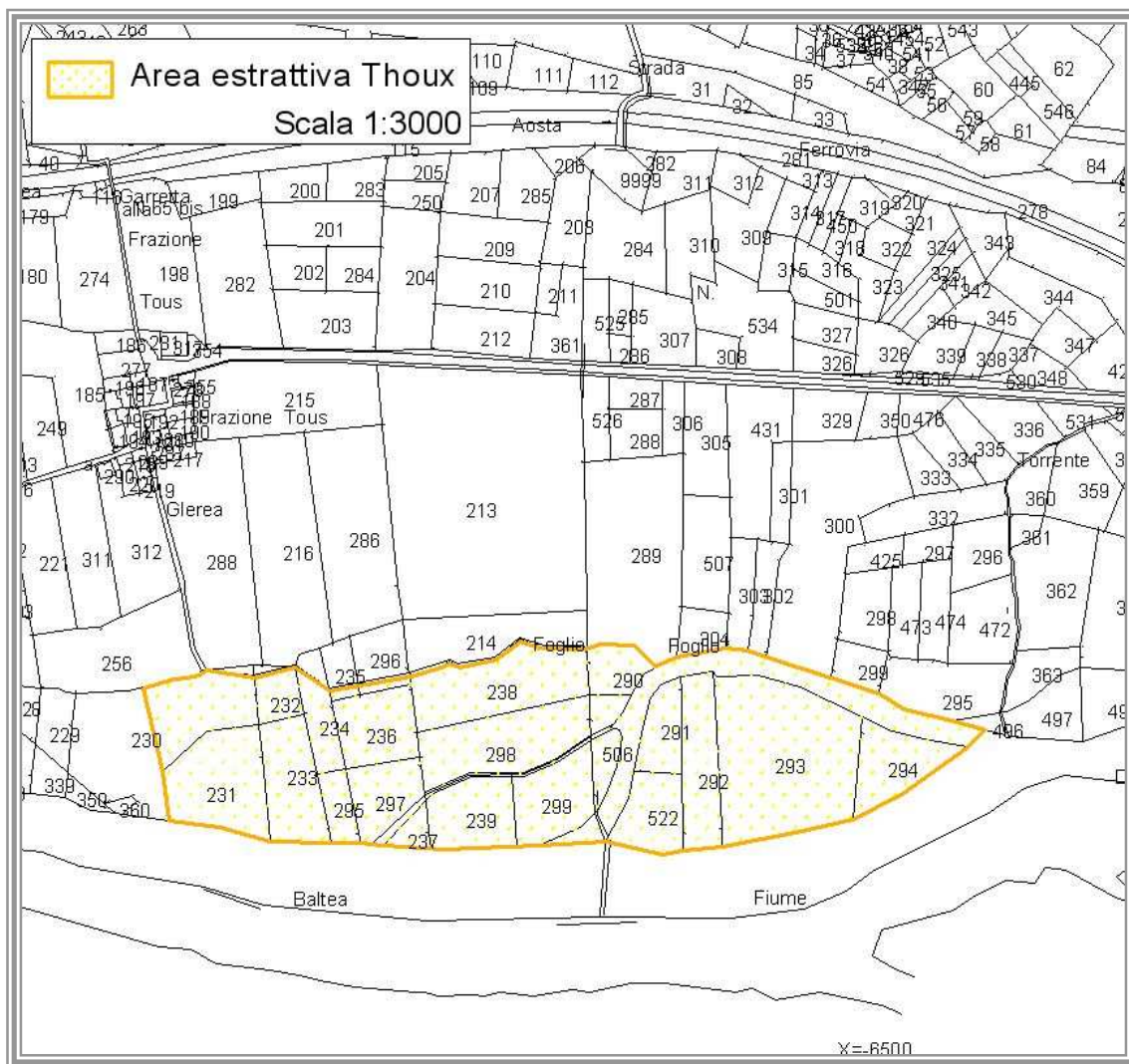
Piano regionale delle attività estrattive
INERTI



Comune di Saint-Vincent
Loc. Thoux



Piano regionale delle attività estrattive INERTI



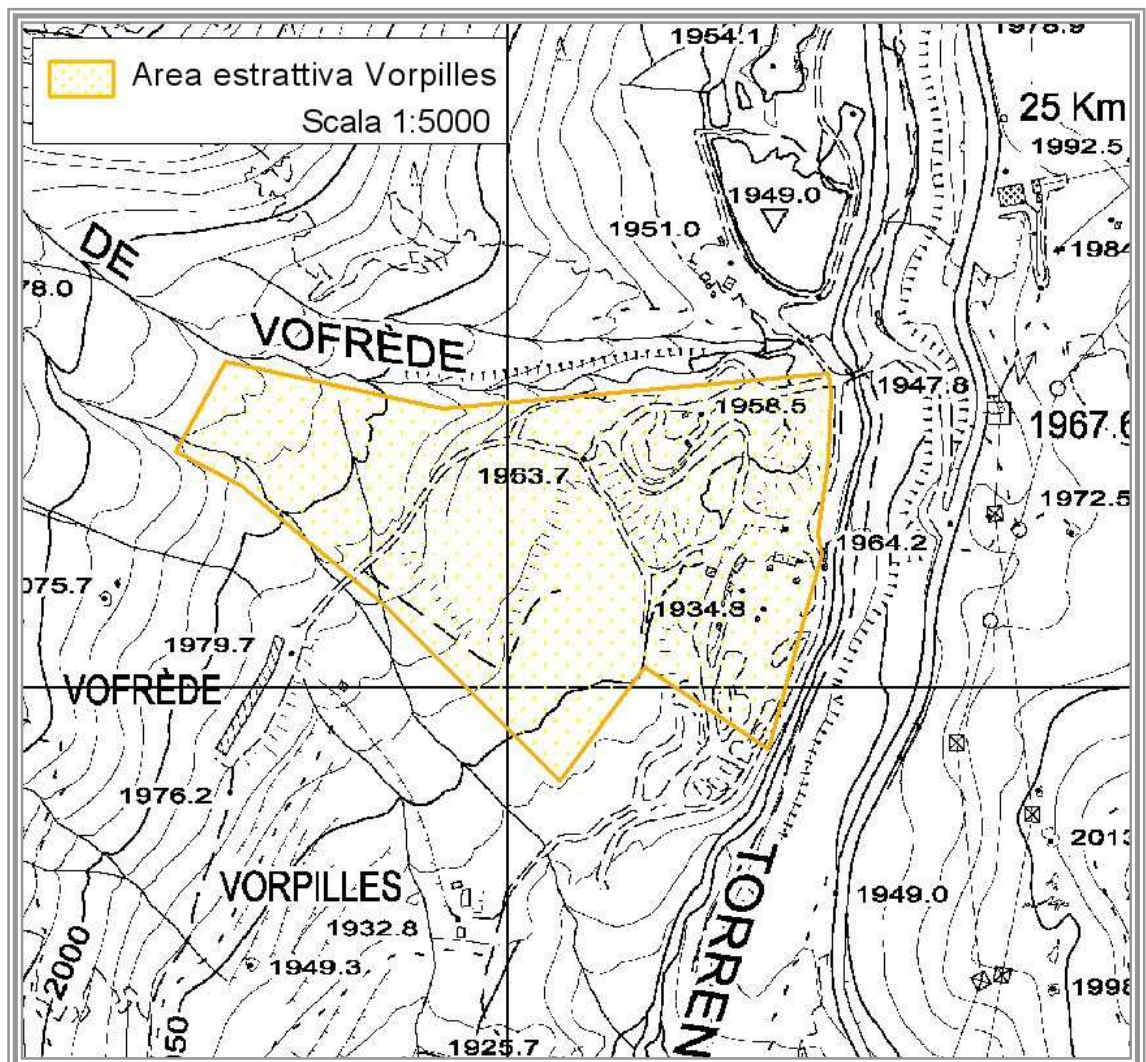
Comune di Saint-Vincent Foglio 53 e 54
Loc. Thoux

Prescrizioni particolari



Assessorato Territorio e Ambiente
Direzione Ambiente
SERVIZIO CAVE, MINIERE E SORGENTI

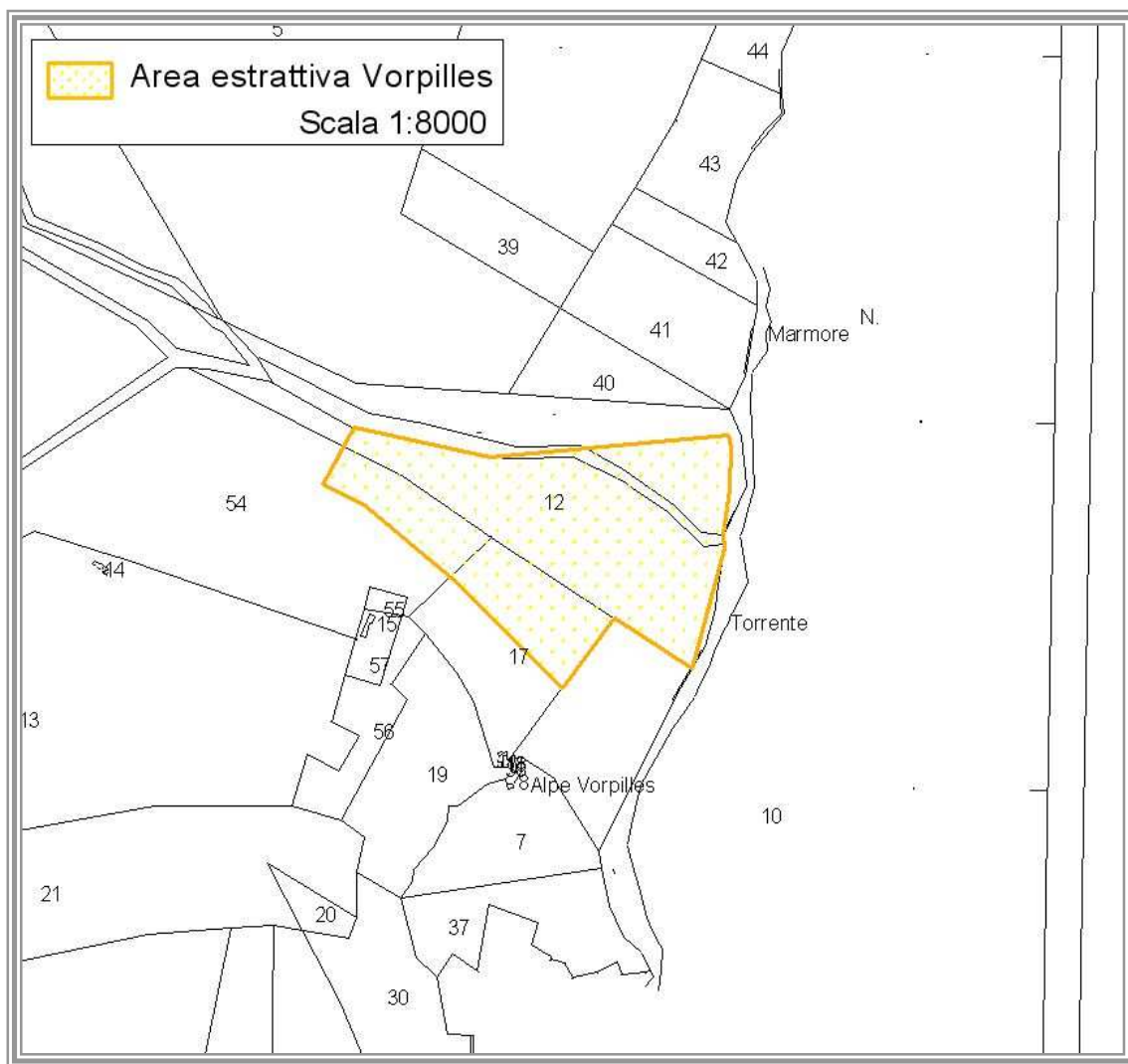
Piano regionale delle attività estrattive
INERTI



Comune di Valtournenche
Loc. Vorpilles



Piano regionale delle attività estrattive **INERTI**



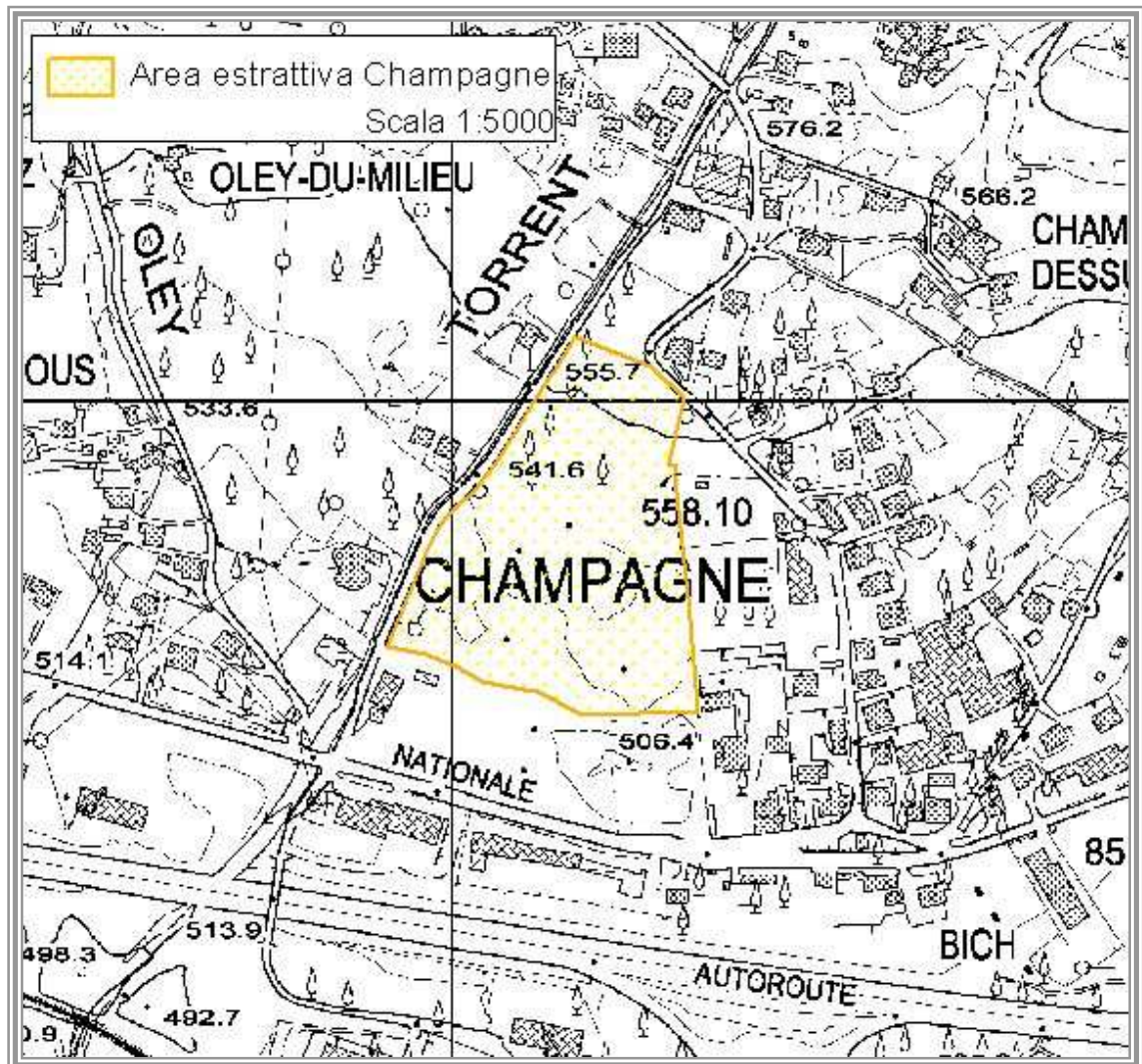
Comune di Valtournenche Foglio 46 e 52
Loc. Vorpilles

Prescrizioni particolari



Assessorato Territorio e Ambiente
Direzione Ambiente
SERVIZIO CAVE, MINIERE E SORGENTI

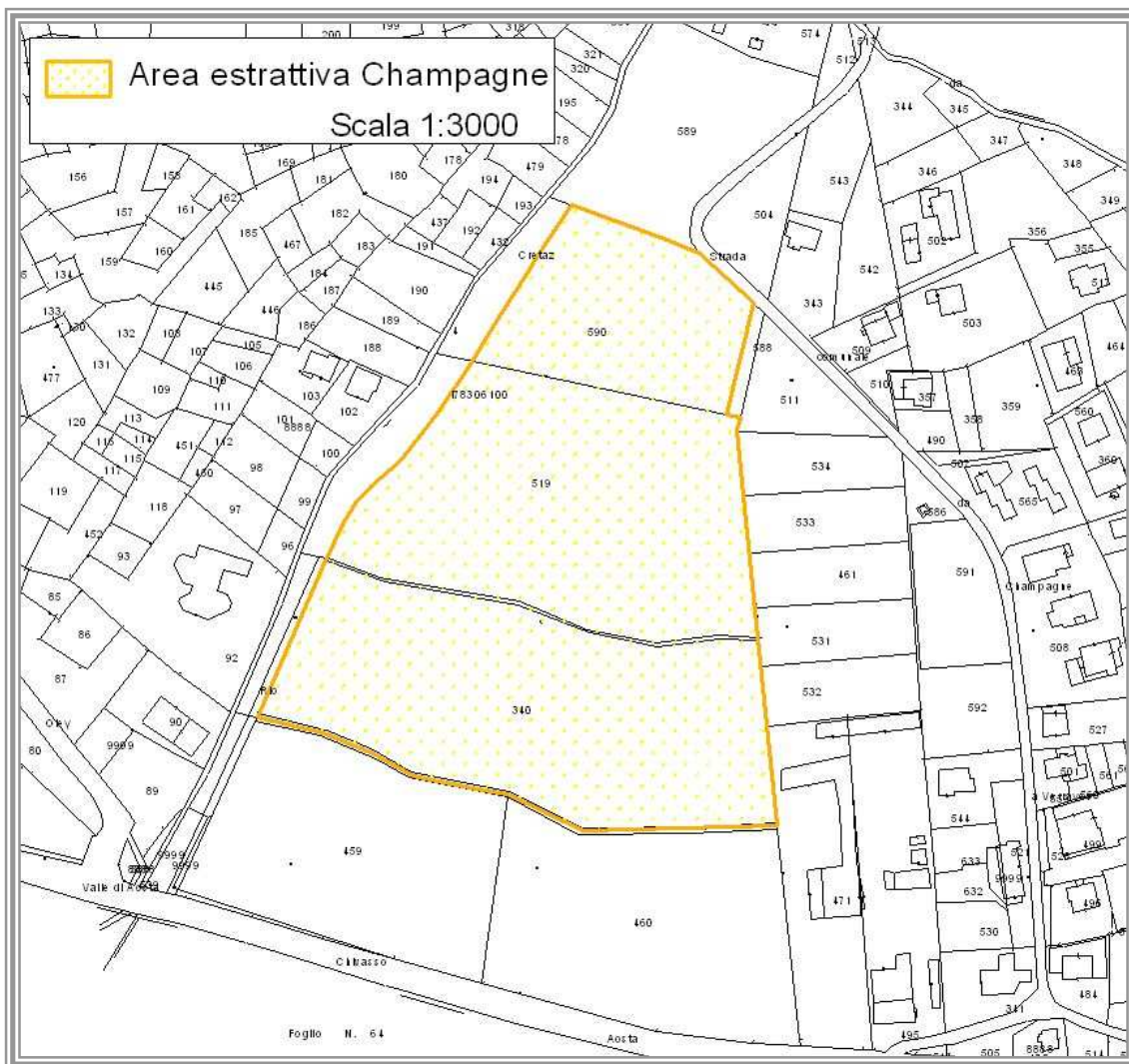
Piano regionale delle attività estrattive
INERTI



Comune di Verrayes
Loc. Champagne



Piano regionale delle attività estrattive INERTI



Comune di Verrayes Foglio 61
Loc. Champagne

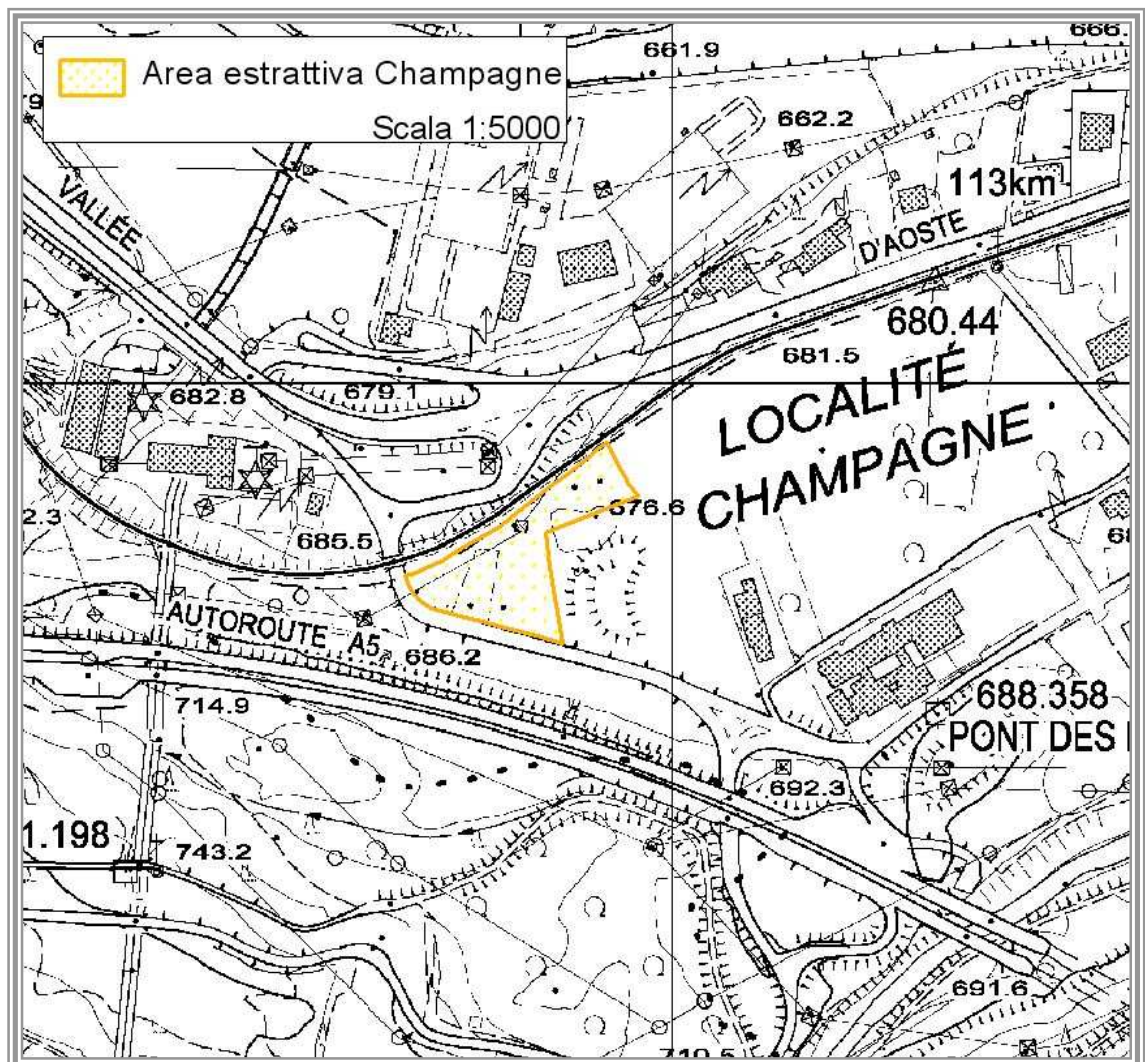
Prescrizioni particolari:

- L'attività di coltivazione dovrà tenere conto delle indicazioni espresse, ai fini della mitigazione degli effetti che l'attività estrattiva potrebbe avere nelle aree limitrofe, dall'Amministrazione comunale durante la fase istruttoria relativa all'approvazione del P.R.A.E.



Assessorato Territorio e Ambiente
Direzione Ambiente
SERVIZIO CAVE, MINIERE E SORGENTI

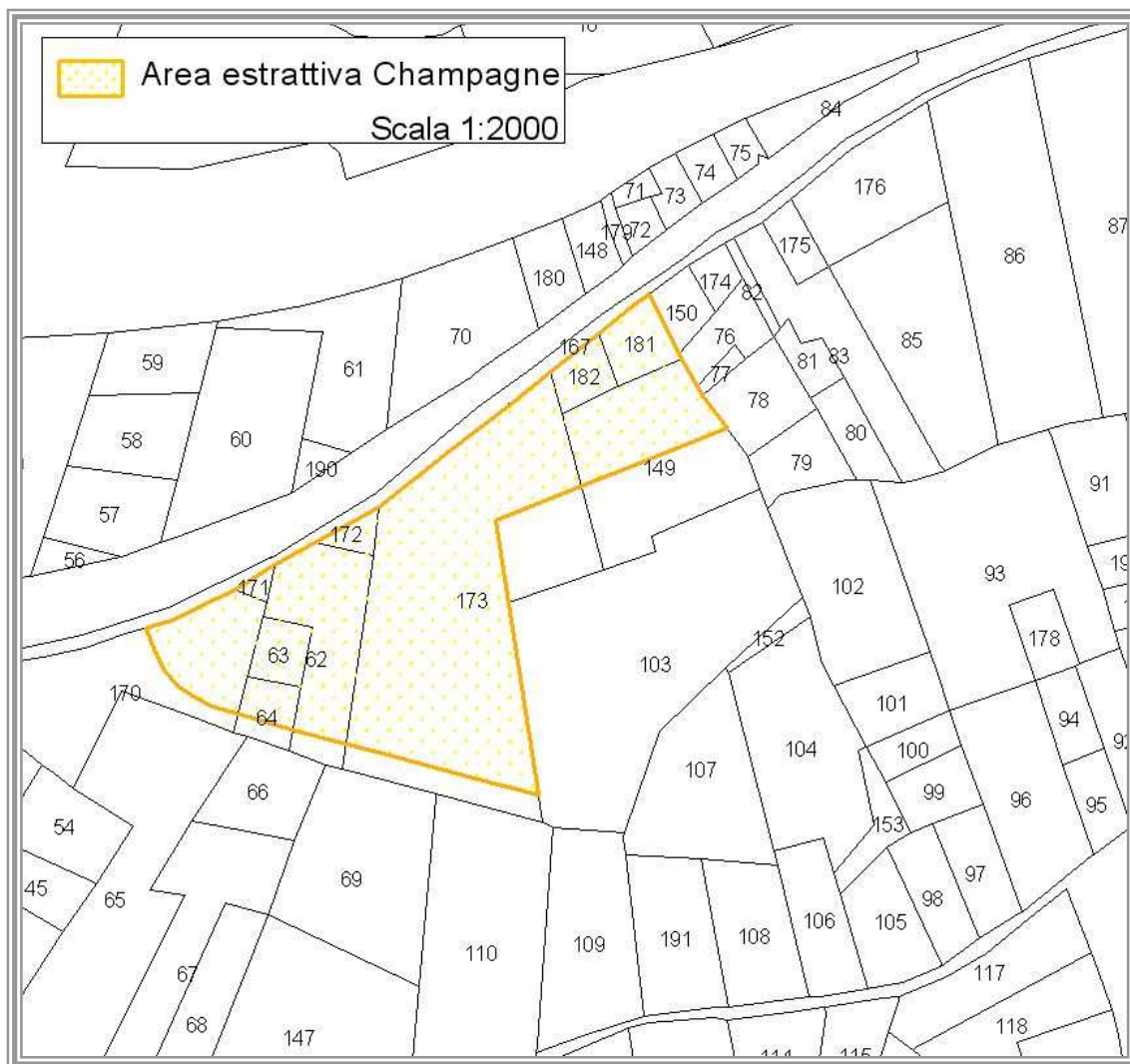
Piano regionale delle attività estrattive
INERTI



Comune di Villeneuve
Loc. Champagne



Piano regionale delle attività estrattive **INERTI**



Comune di Villeneuve Foglio 15
Loc. Champagne

Prescrizioni particolari

Région Autonome
Vallée d'Aoste



Regione Autonoma
Valle d'Aosta

Assessorato Territorio e Ambiente

Direzione Ambiente
SERVIZIO CAVE, MINIERE E SORGENTI

Piano regionale delle attività estrattive

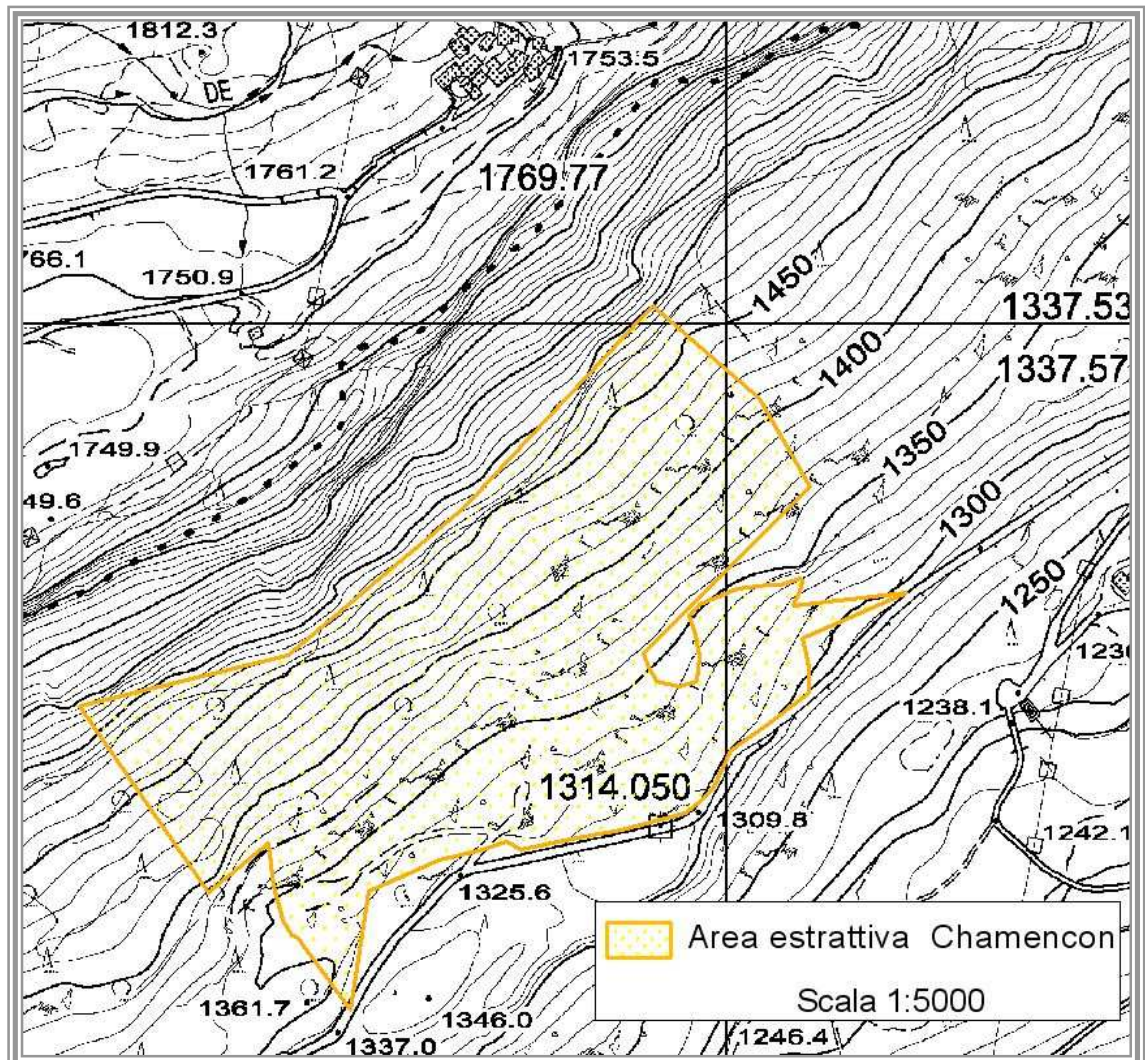
PIANO PIETRAME

Aosta maggio 2009



Assessorato Territorio e Ambiente
Direzione Ambiente
SERVIZIO CAVE, MINIERE E SORGENTI

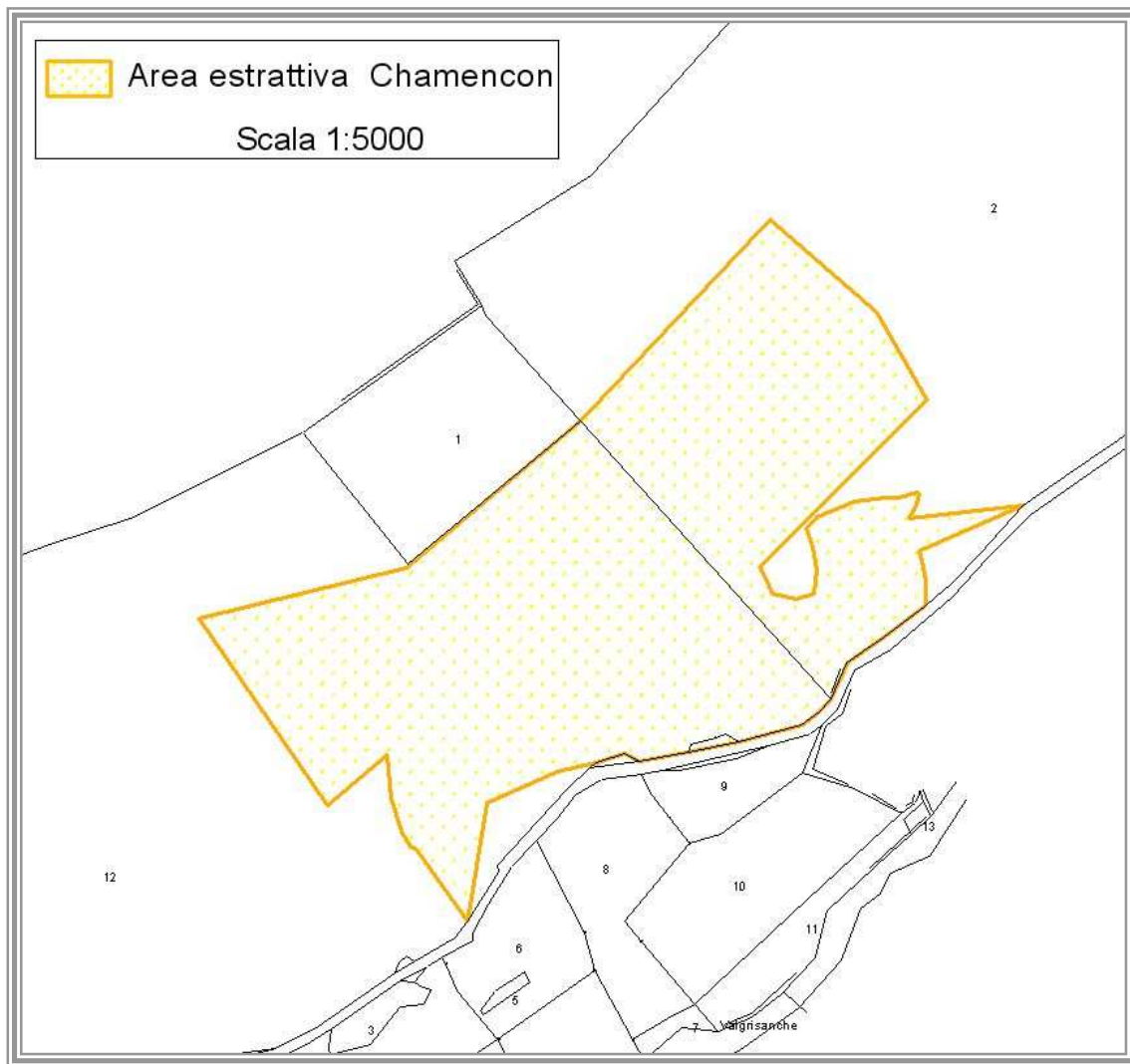
Piano regionale delle attività estrattive
PIETRAME



Comune di Arvier
Loc. Chaménçon



Piano regionale delle attività estrattive **PIETRAMME**



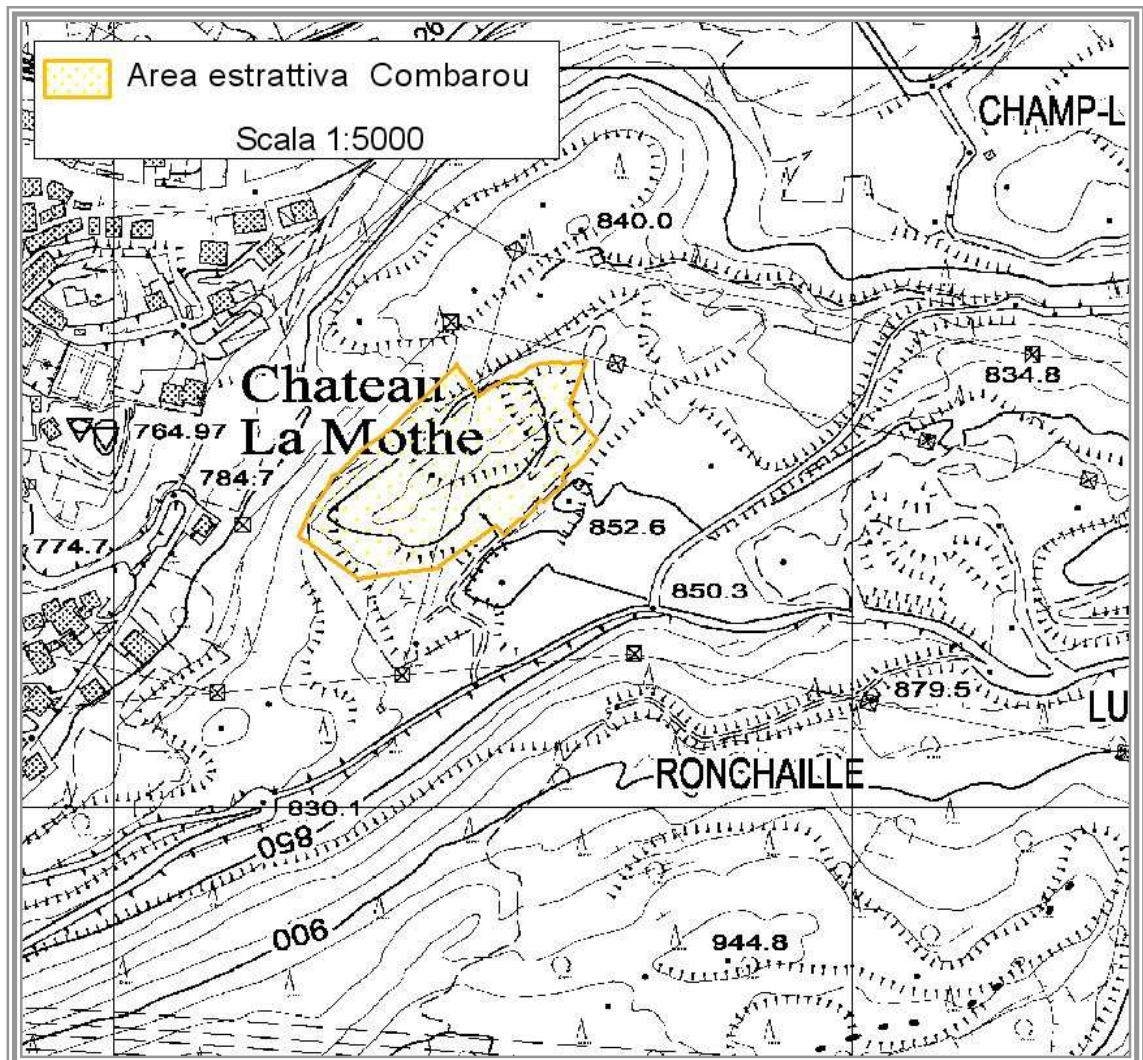
Comune di Arvier Foglio 33
Loc. Chaménçon

Prescrizioni particolari



Assessorato Territorio e Ambiente
Direzione Ambiente
SERVIZIO CAVE, MINIERE E SORGENTI

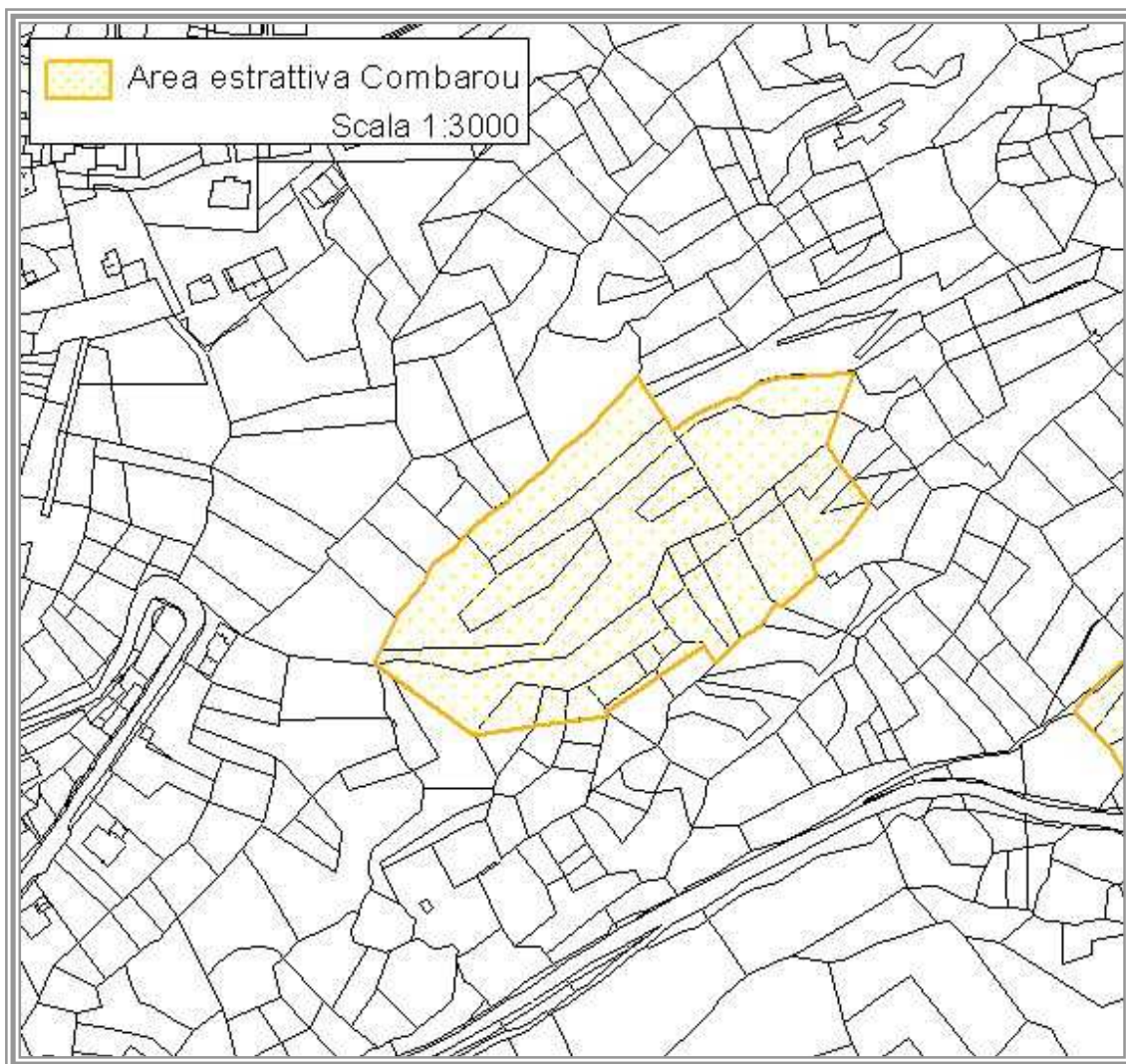
Piano regionale delle attività estrattive
PIETRAMME



Comune di Arvier
Loc. Combarou



Piano regionale delle attività estrattive **PIETrame**



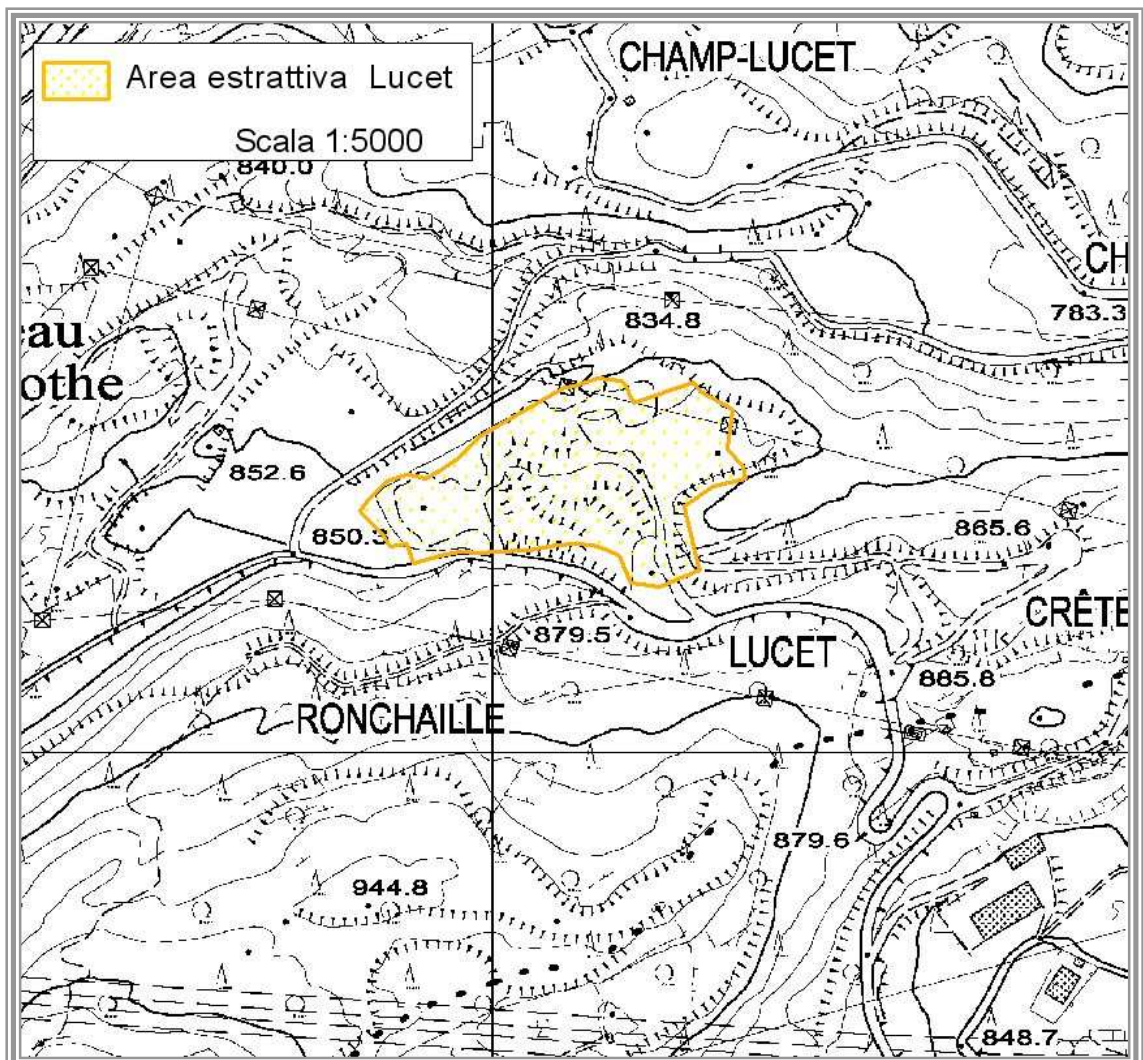
Comune di Arvier Foglio 8 ; Foglio 9
Loc. Combarou

Prescrizioni particolari



Assessorato Territorio e Ambiente
Direzione Ambiente
SERVIZIO CAVE, MINIERE E SORGENTI

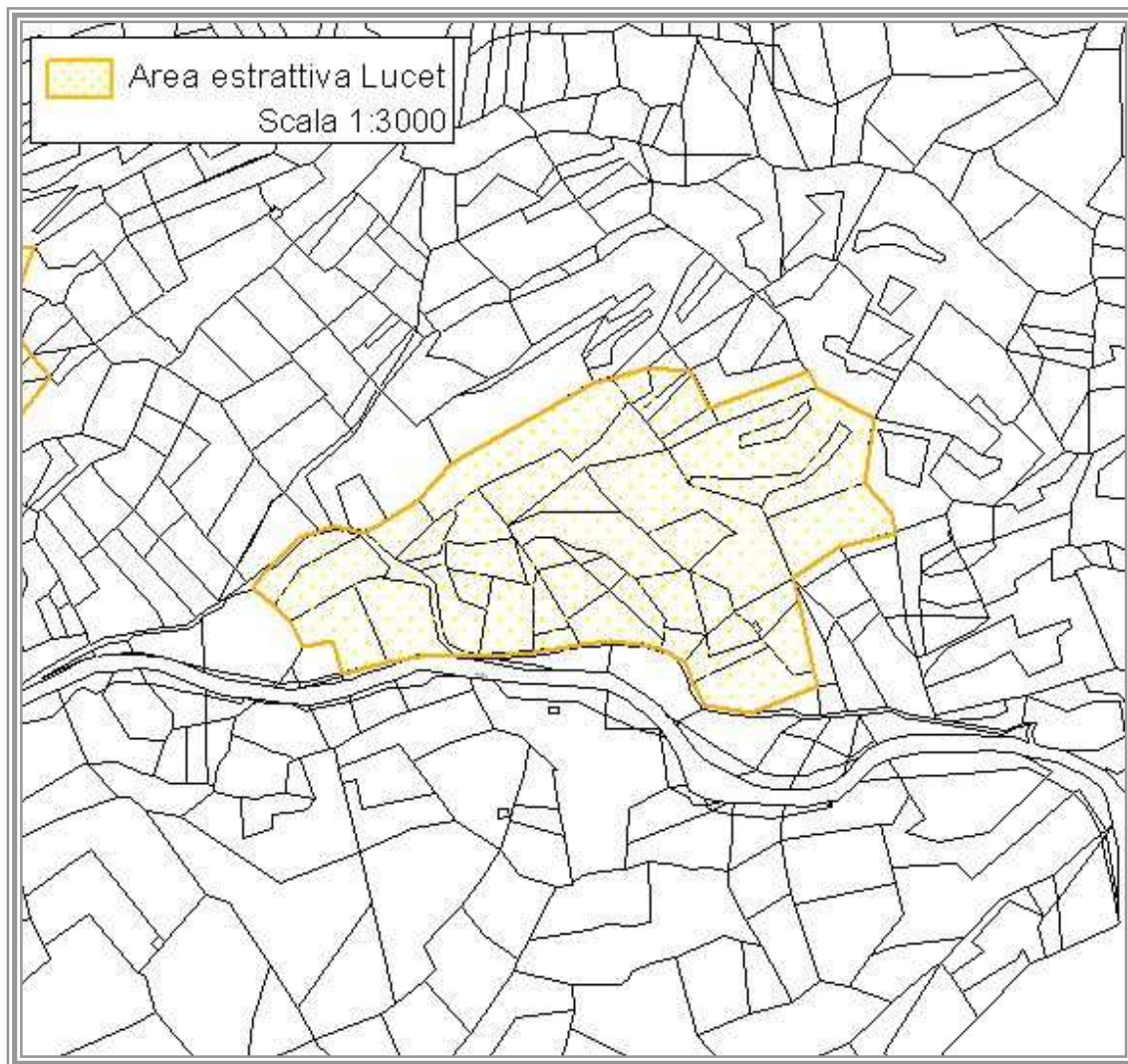
Piano regionale delle attività estrattive
PIETrame



Comune di Arvier
Loc. Lucet



Piano regionale delle attività estrattive **PIETrame**



Comune di Arvier Foglio 8 ; Foglio 18

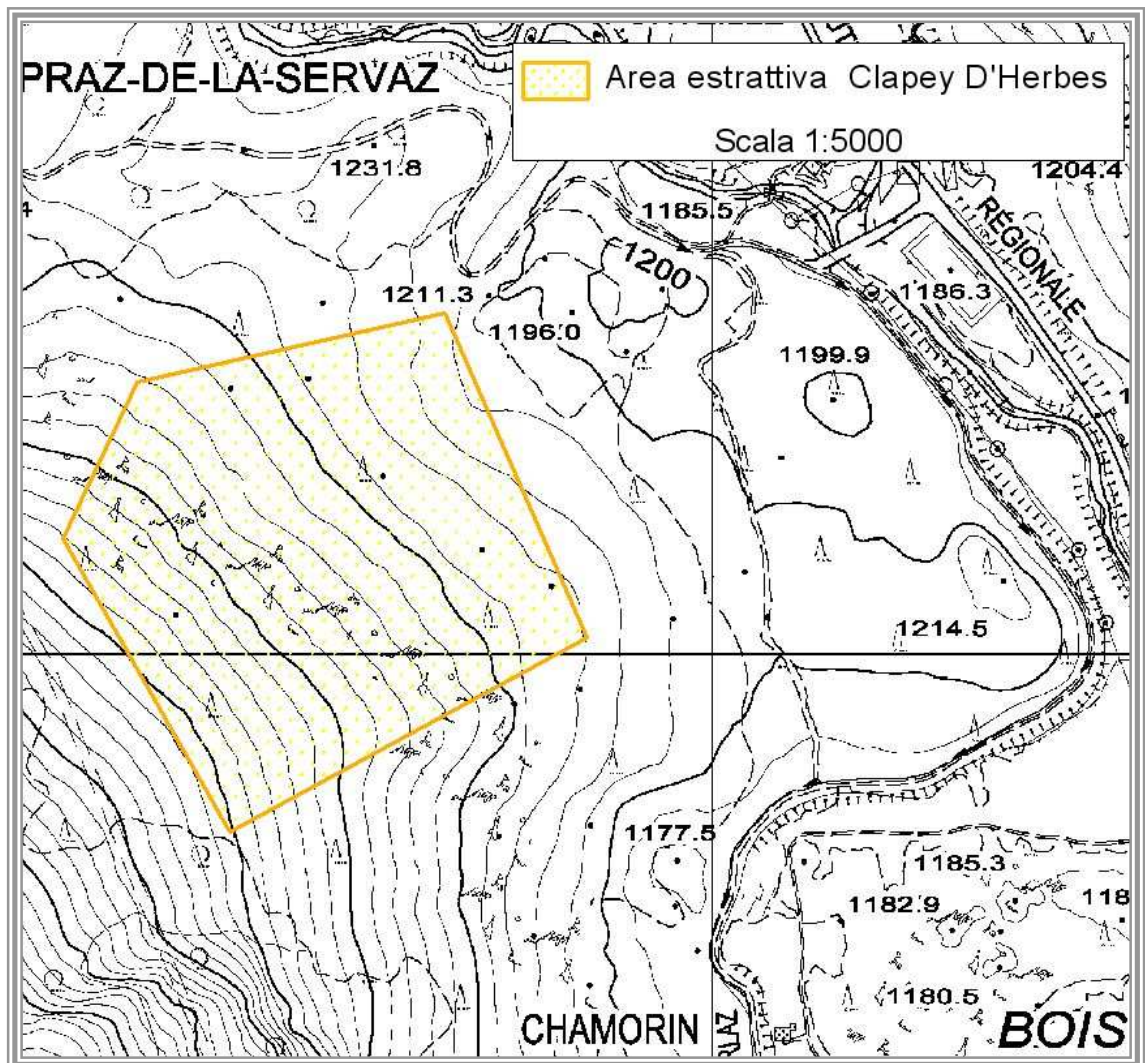
Loc. Lucet

Prescrizioni particolari



Assessorato Territorio e Ambiente
Direzione Ambiente
SERVIZIO CAVE, MINIERE E SORGENTI

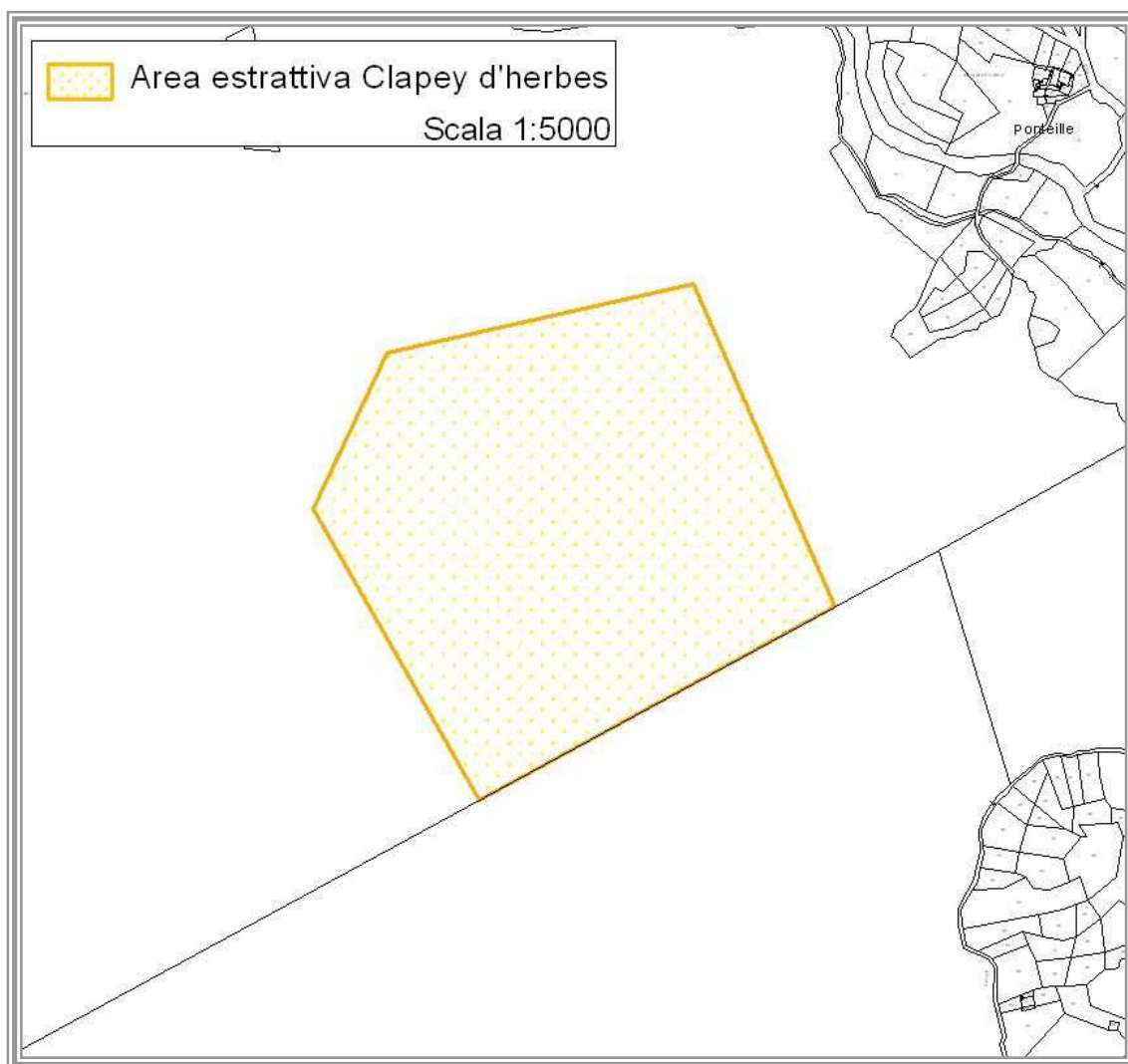
Piano regionale delle attività estrattive
PIETRAMME



Comune di Brusson
Loc. Clapey d'Herbes



Piano regionale delle attività estrattive **PIETrame**



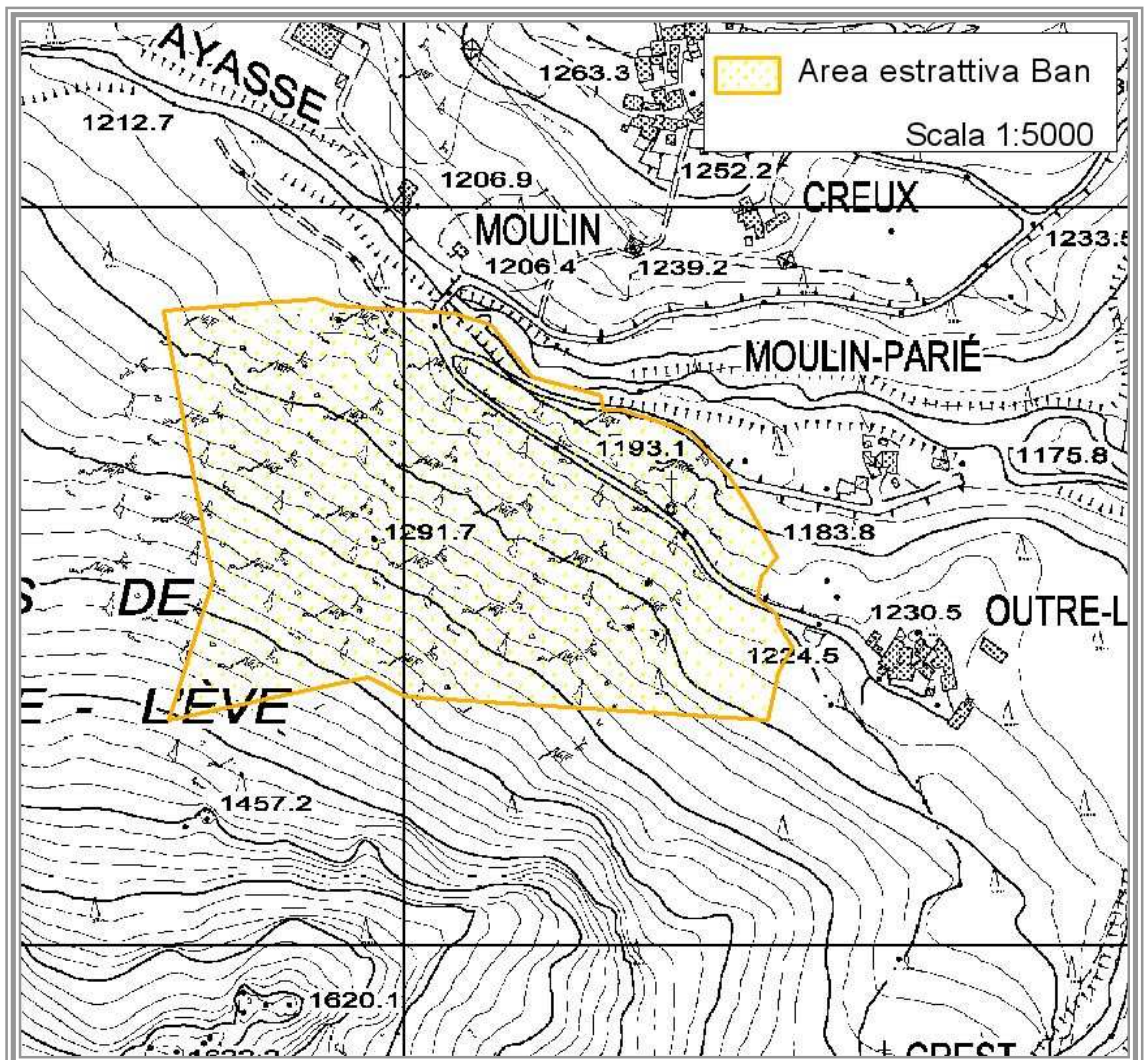
Comune di Brusson Foglio 41
Loc. Clapey d'Herbes

Prescrizioni particolari



Assessorato Territorio e Ambiente
Direzione Ambiente
SERVIZIO CAVE, MINIERE E SORGENTI

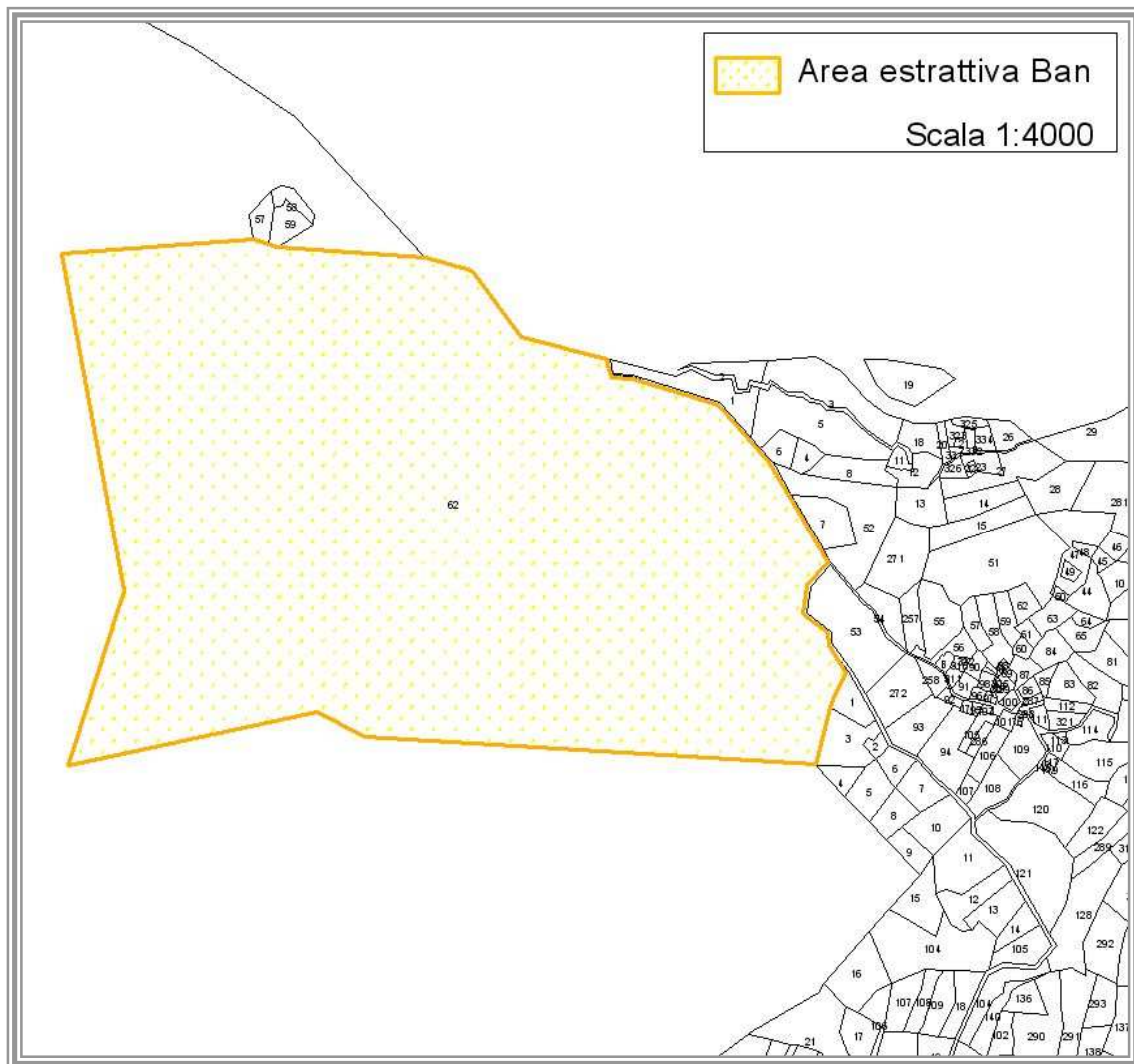
Piano regionale delle attività estrattive
PIETRAME



Comune di Champorcher
Loc. Ban



Piano regionale delle attività estrattive **PIETrame**



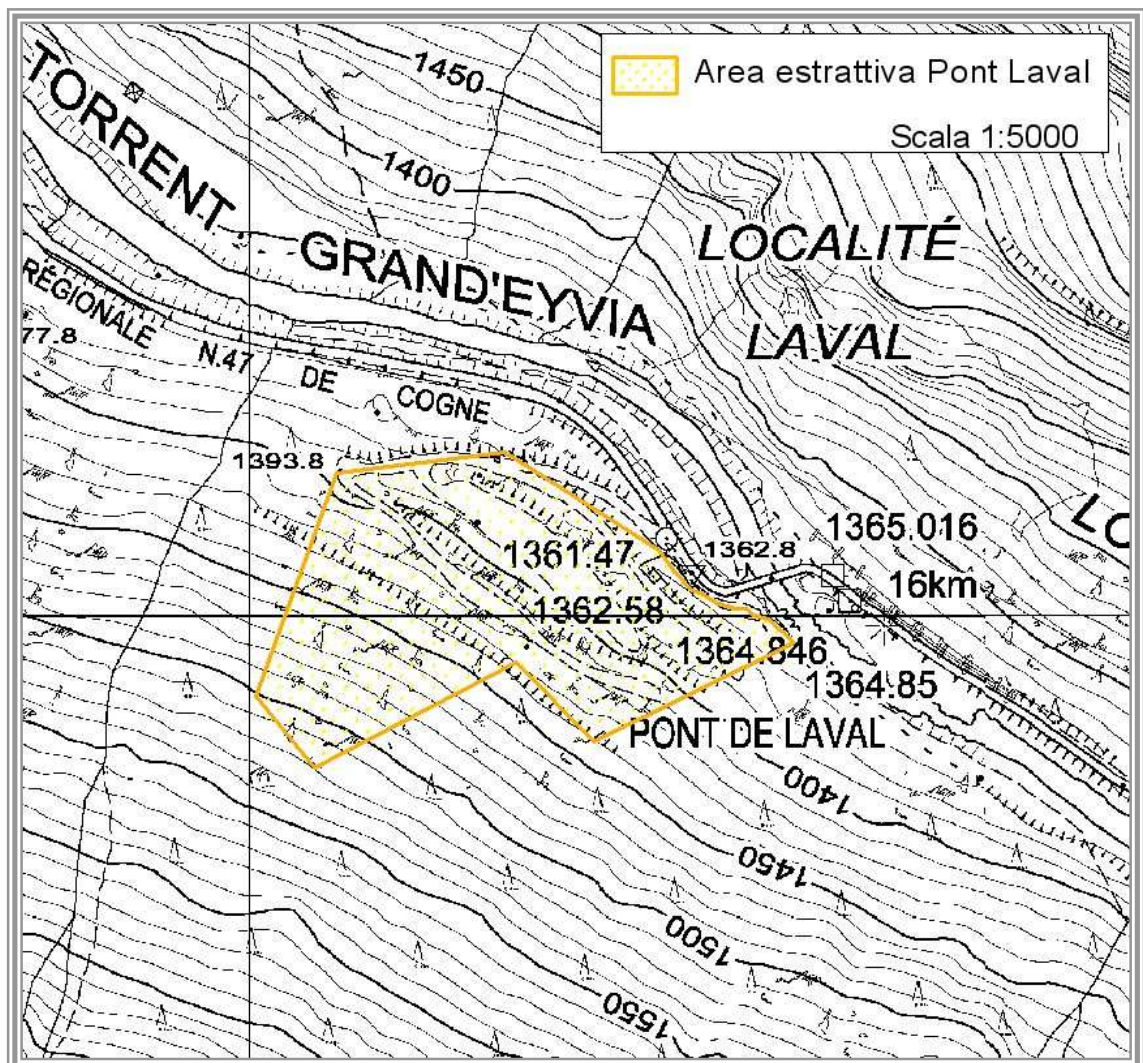
Comune di Champorcher Foglio 35
Loc. Ban

Prescrizioni particolari



Assessorato Territorio e Ambiente
Direzione Ambiente
SERVIZIO CAVE, MINIERE E SORGENTI

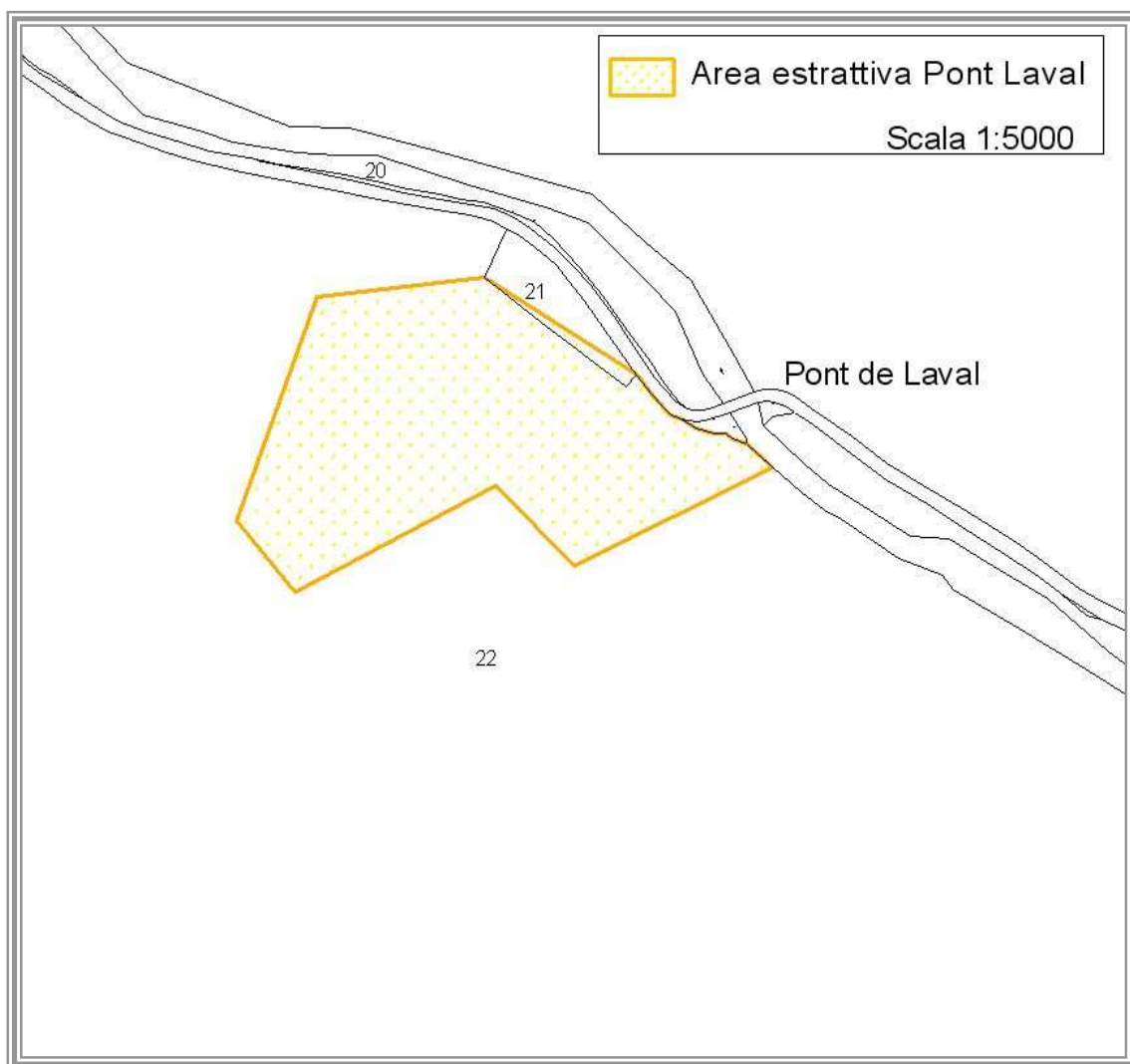
Piano regionale delle attività estrattive
PIETRAME



Comune di Cogne
Loc. Pont de Laval



Piano regionale delle attività estrattive **PIETRAMME**



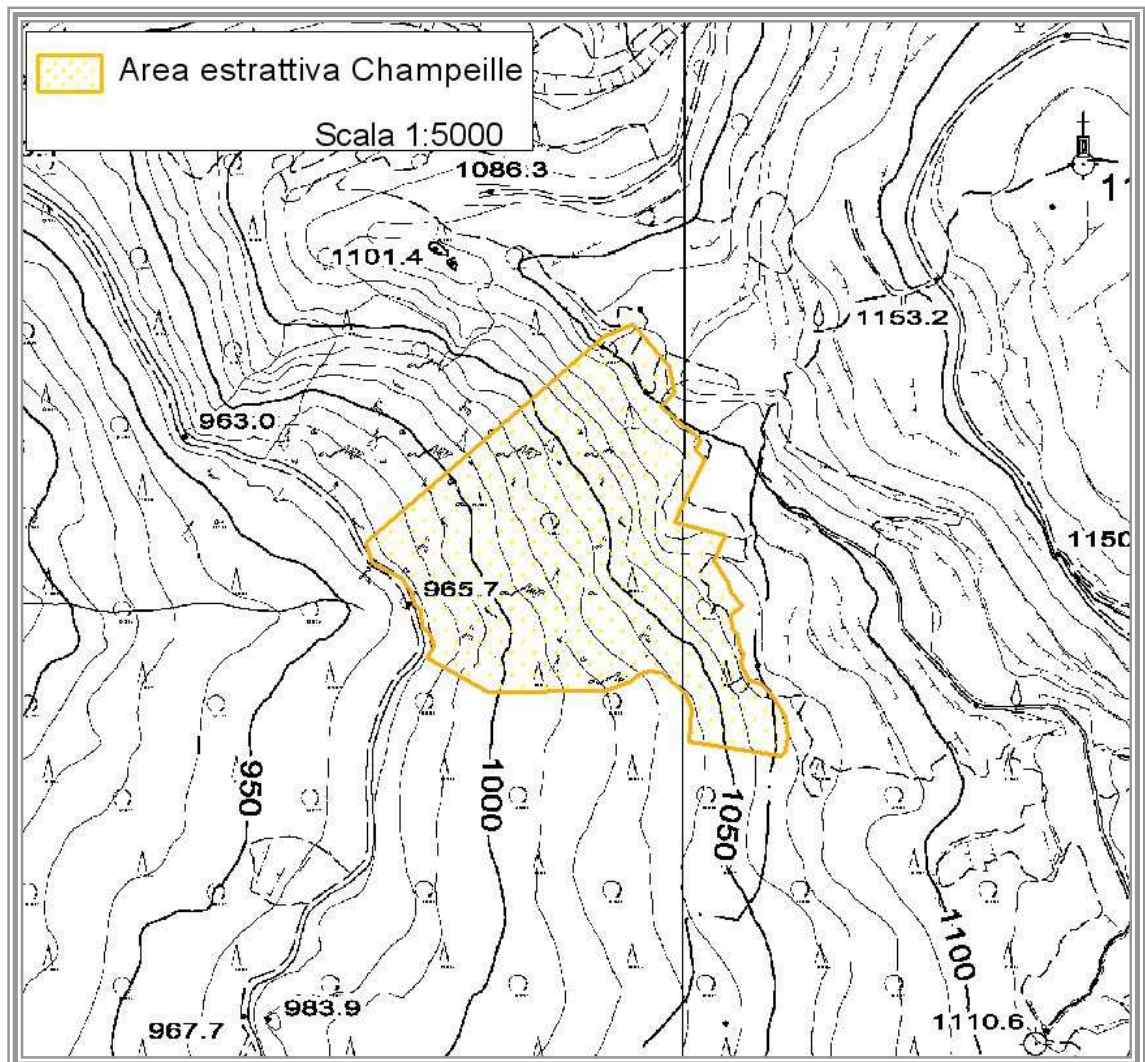
Comune di Cogne Foglio 1
Loc. Pont de Laval

Prescrizioni particolari



Assessorato Territorio e Ambiente
Direzione Ambiente
SERVIZIO CAVE, MINIERE E SORGENTI

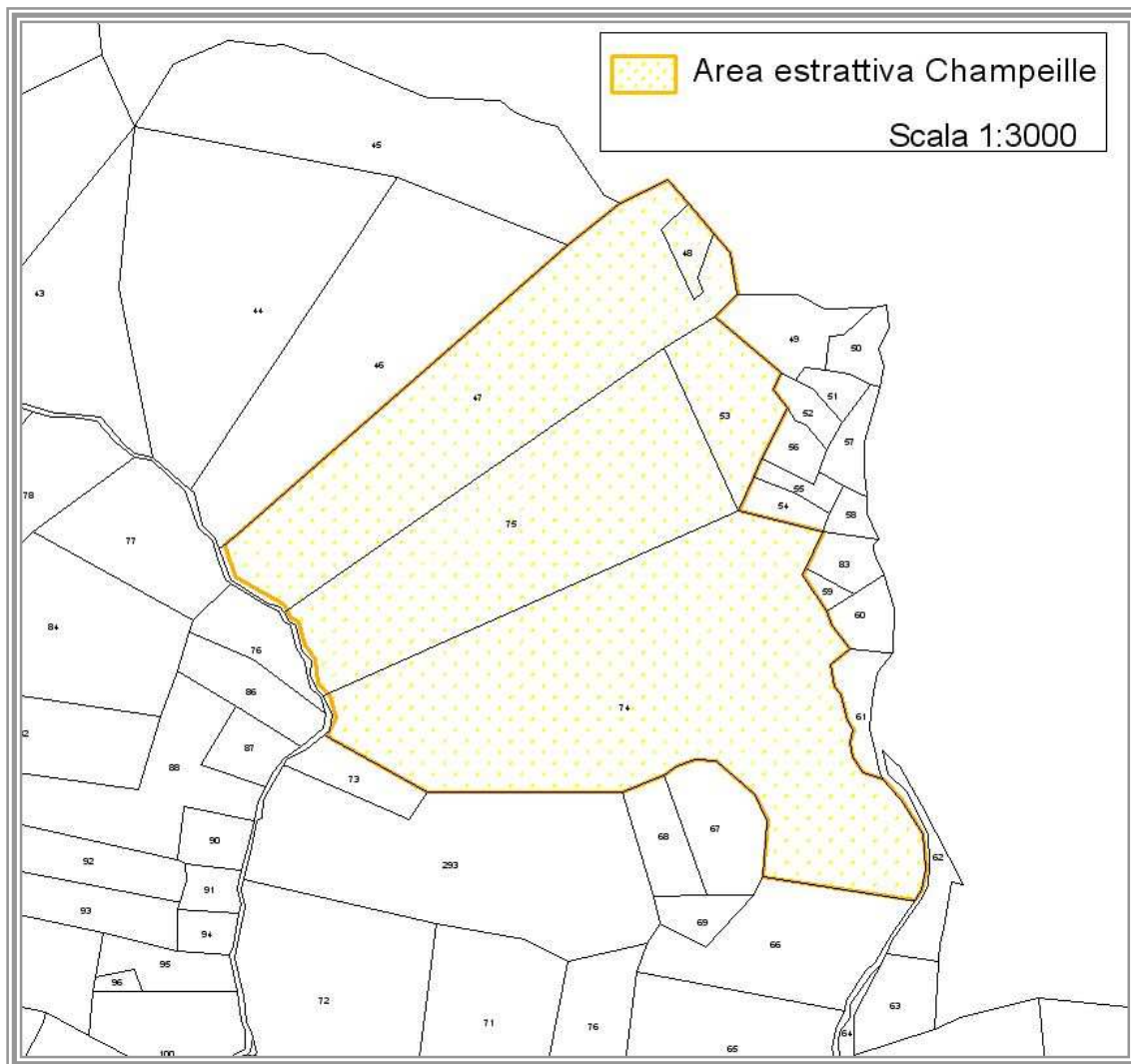
Piano regionale delle attività estrattive
PIETRAME



Comune di Emarèse
Loc. Champeille



Piano regionale delle attività estrattive **PIETRAMME**



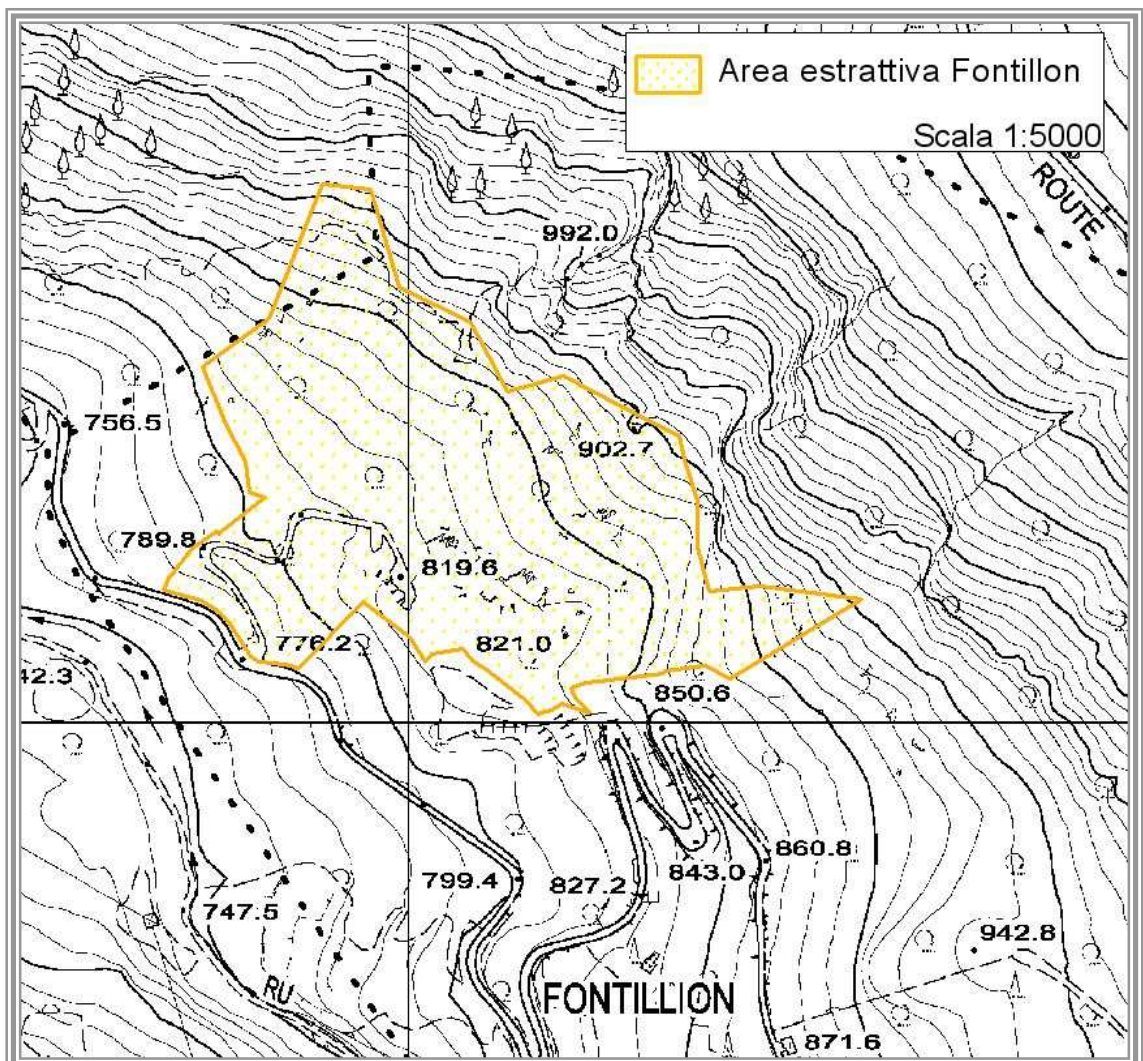
Comune di Emarèse Foglio 22
Loc. Champeille

Prescrizioni particolari



Assessorato Territorio e Ambiente
Direzione Ambiente
SERVIZIO CAVE, MINIERE E SORGENTI

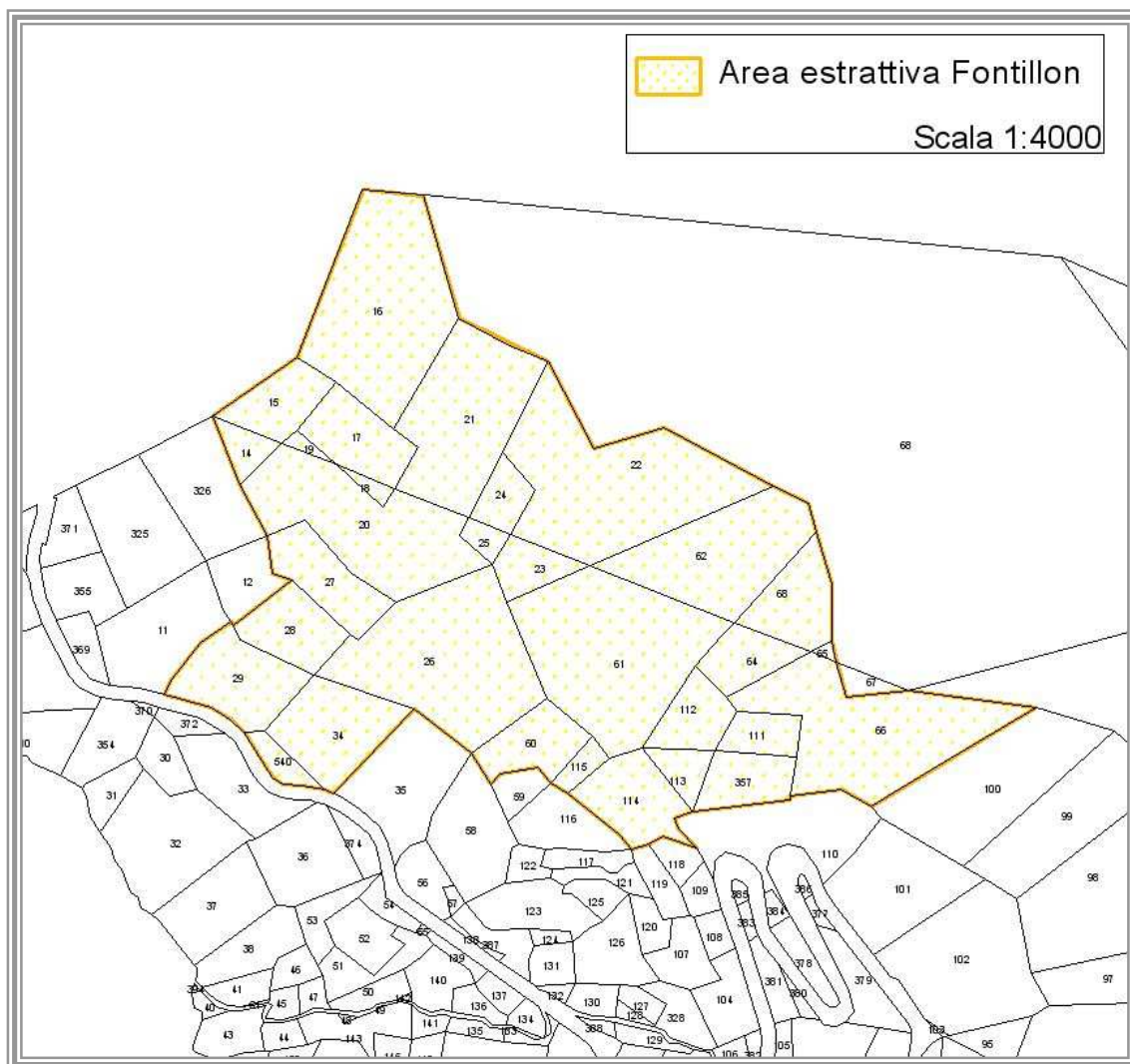
Piano regionale delle attività estrattive
PIETRAME



Comune di Emarèse
Loc. Fontillon



Piano regionale delle attività estrattive **PIETrame**



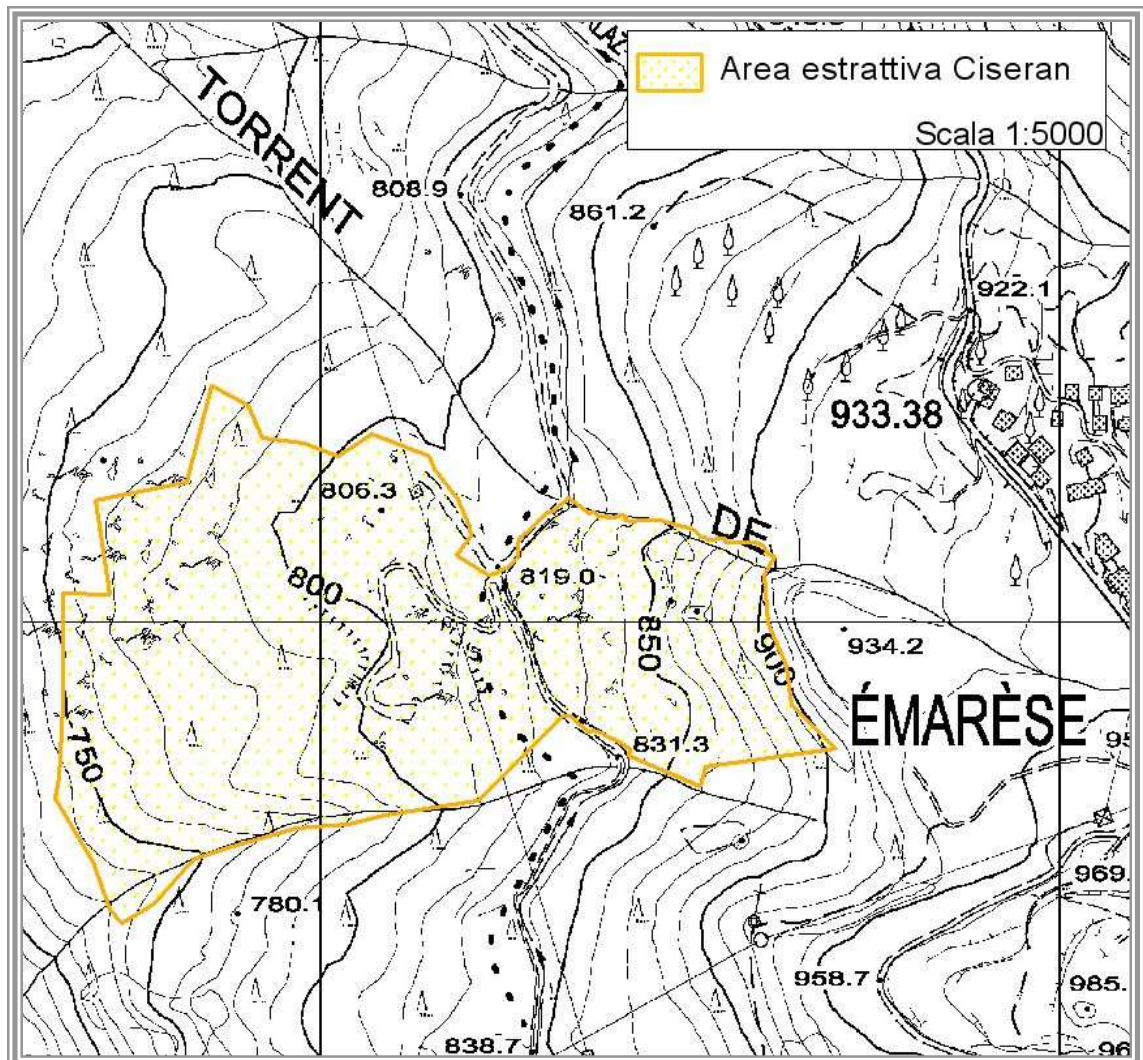
Comune di Emarèse Foglio 7
Loc. Fontillon

Prescrizioni particolari



Assessorato Territorio e Ambiente
Direzione Ambiente
SERVIZIO CAVE, MINIERE E SORGENTI

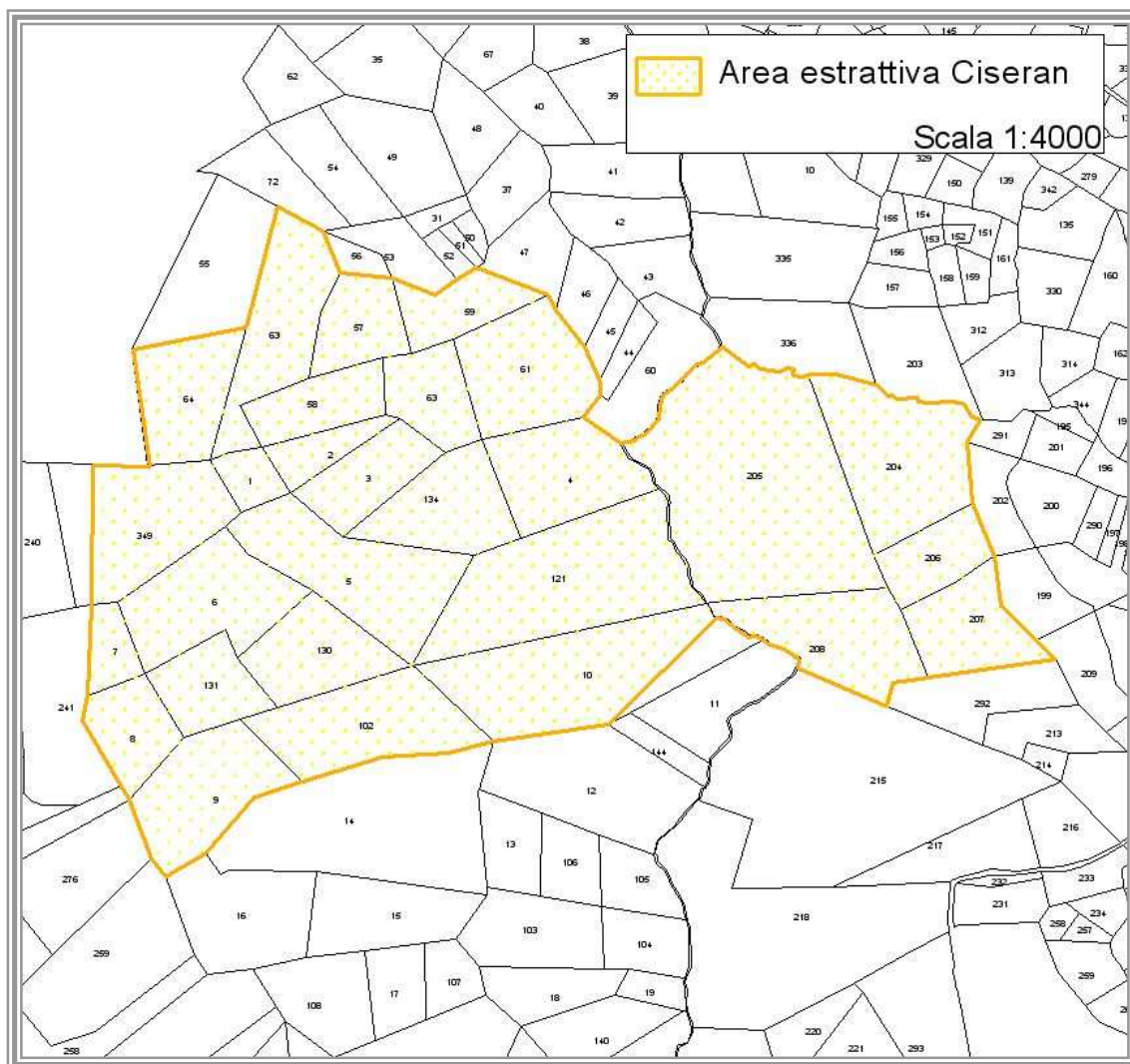
Piano regionale delle attività estrattive
PIETRAME



Comune di Emarèse e Montjovet
Loc. Ciseran



Piano regionale delle attività estrattive PIETrame



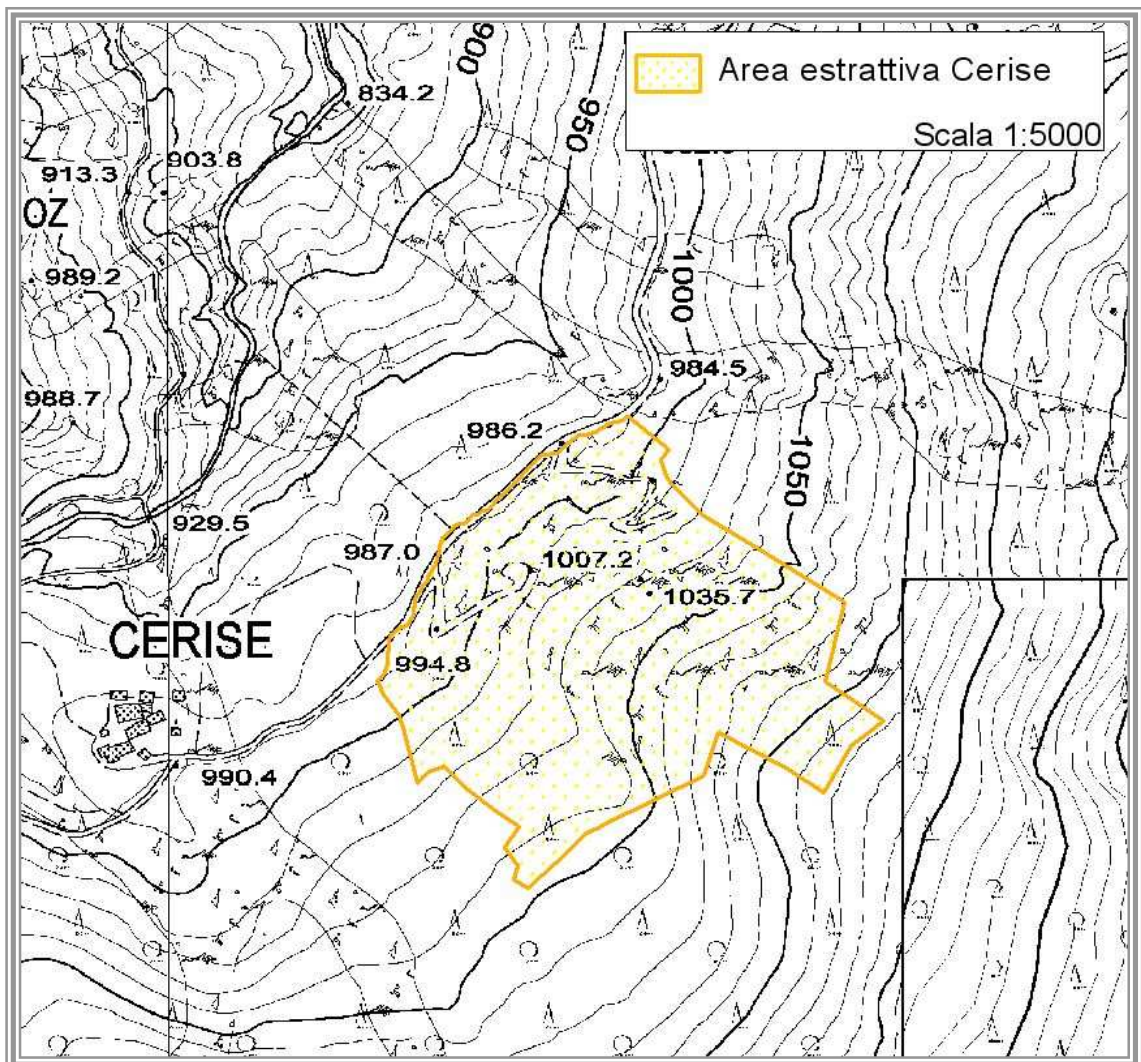
Comune di Emarèse e Montjovet Foglio 17 e16
Loc. Ciseran

Prescrizioni particolari



Assessorato Territorio e Ambiente
Direzione Ambiente
SERVIZIO CAVE, MINIERE E SORGENTI

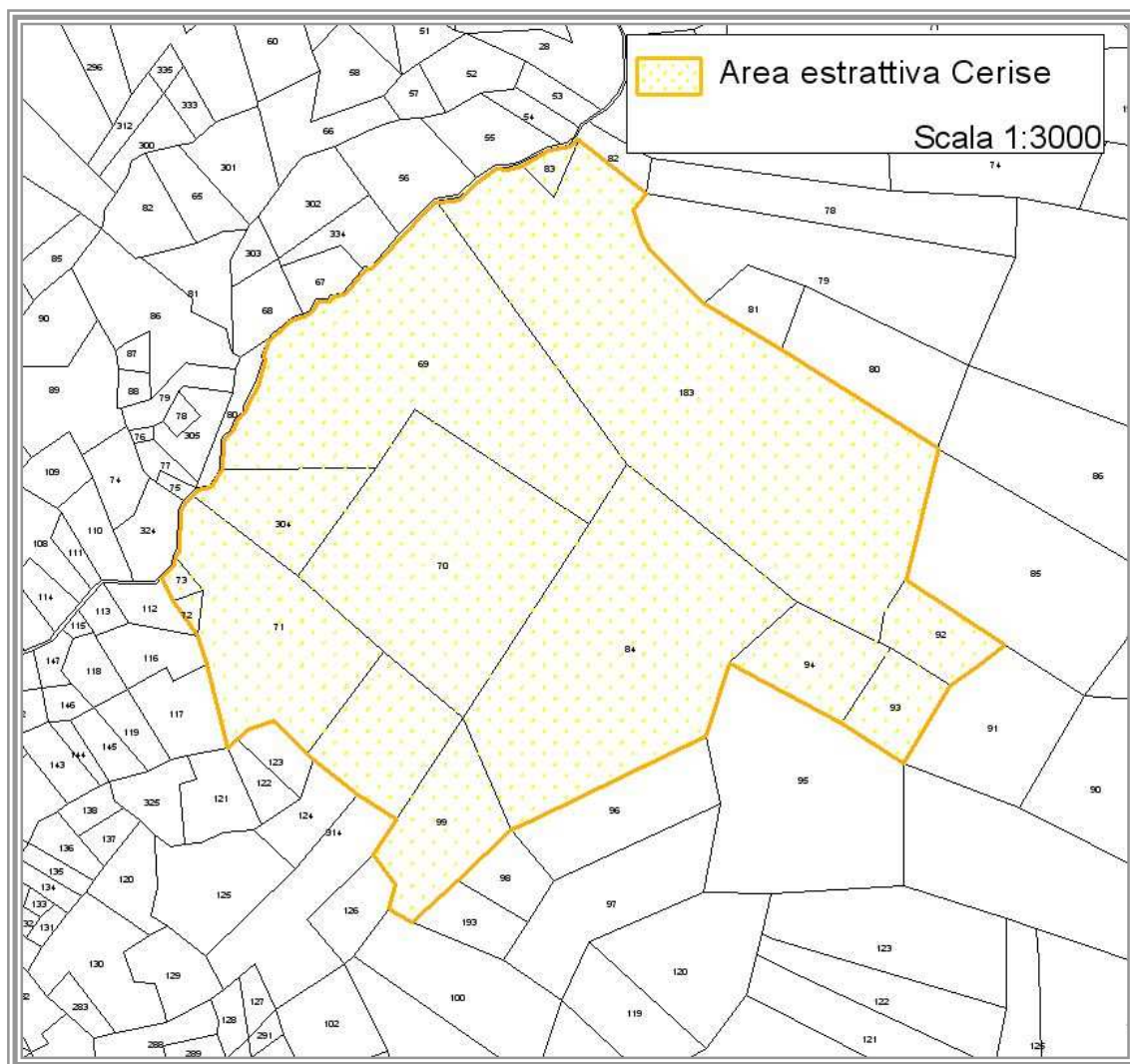
Piano regionale delle attività estrattive
PIETRAMME



Comune di Fenis
Loc. Cerise



Piano regionale delle attività estrattive **PIETrame**



Comune di Fenis Foglio 30 ; Foglio 31

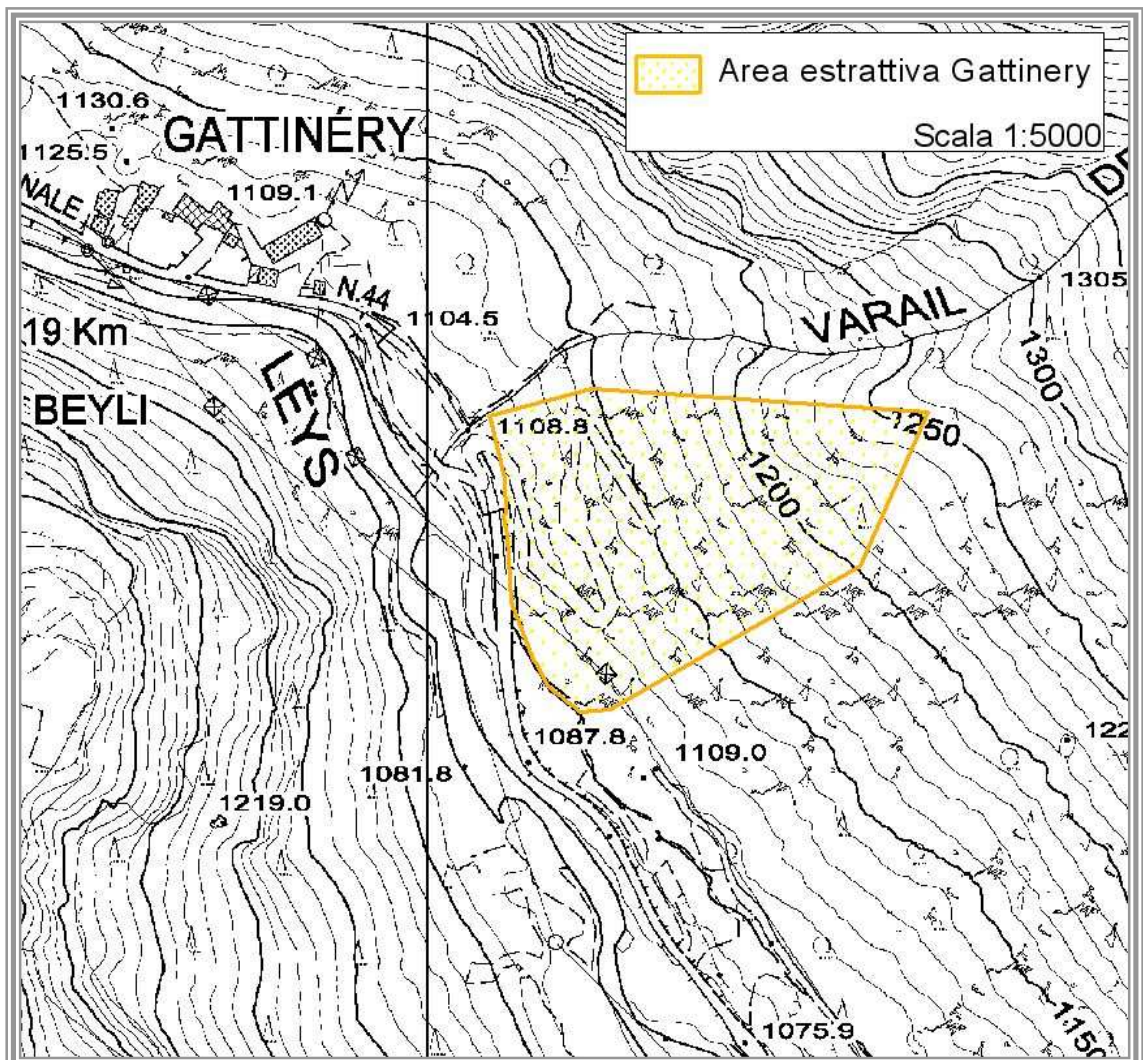
Loc. Cerise

Prescrizioni particolari



Assessorato Territorio e Ambiente
Direzione Ambiente
SERVIZIO CAVE, MINIERE E SORGENTI

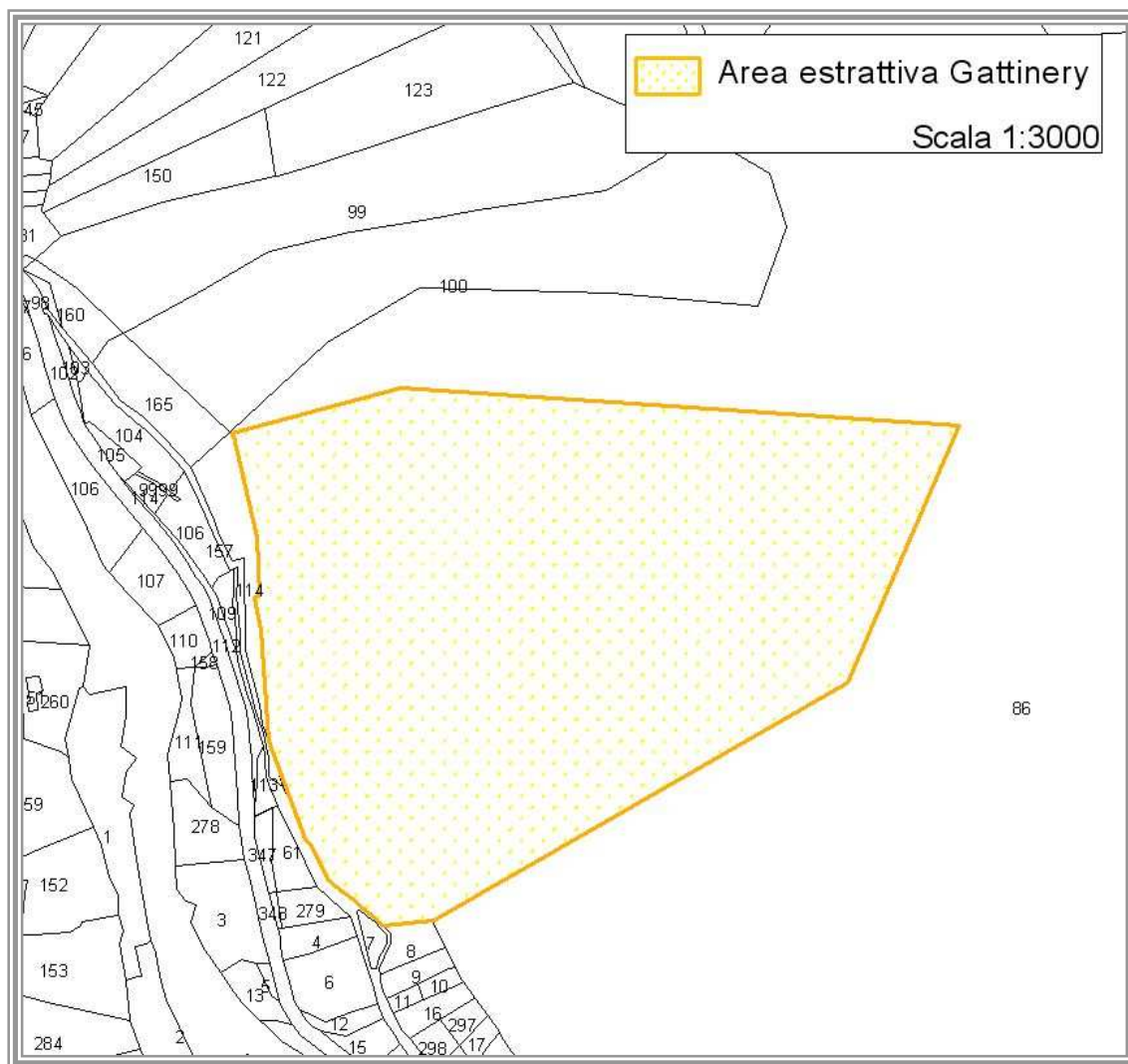
Piano regionale delle attività estrattive
PIETrame



Comune di Gaby
Loc. Gattinery



Piano regionale delle attività estrattive **PIETrame**



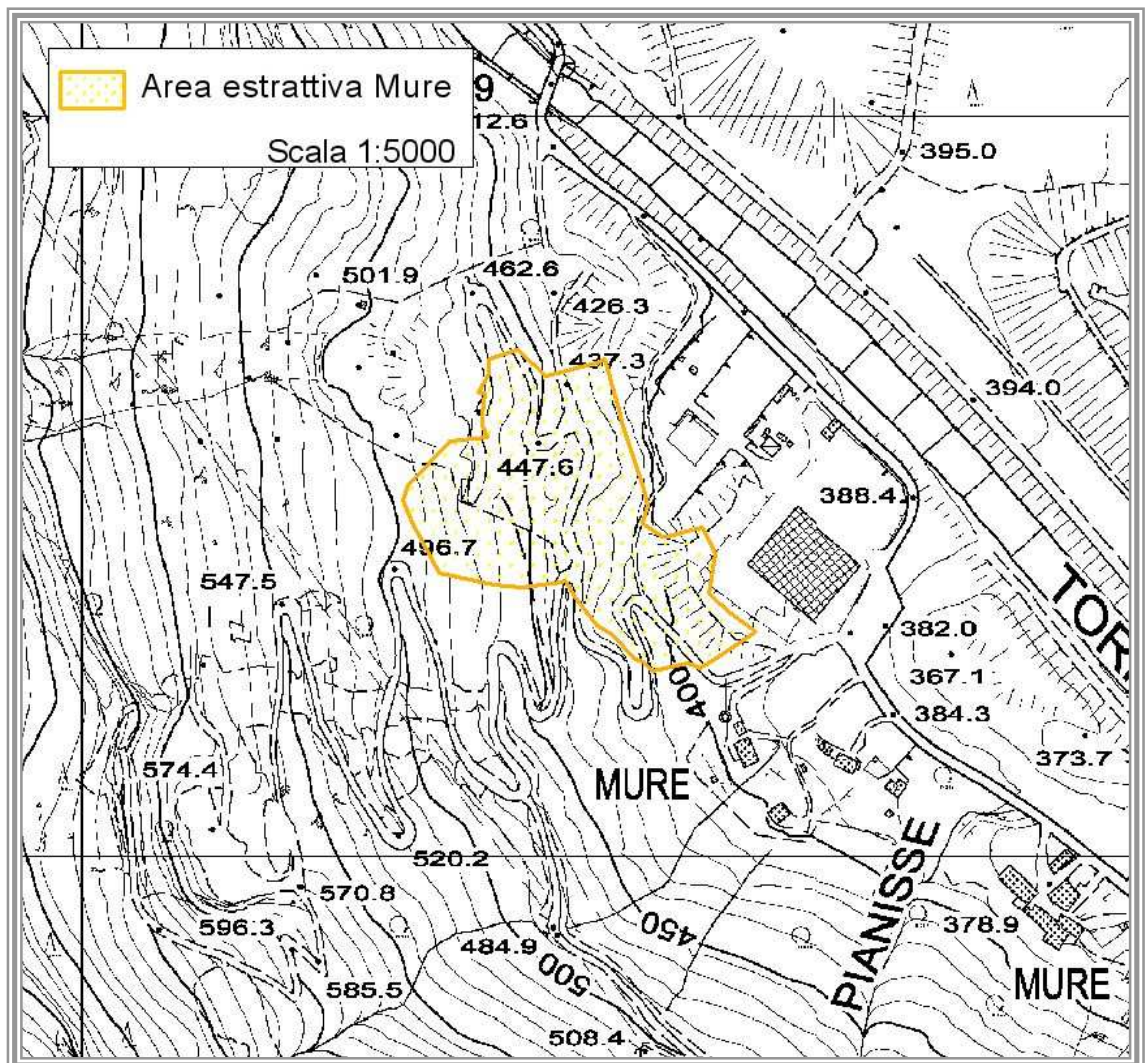
Comune di Gaby Foglio 11
Loc. Gattinery

Prescrizioni particolari



Assessorato Territorio e Ambiente
Direzione Ambiente
SERVIZIO CAVE, MINIERE E SORGENTI

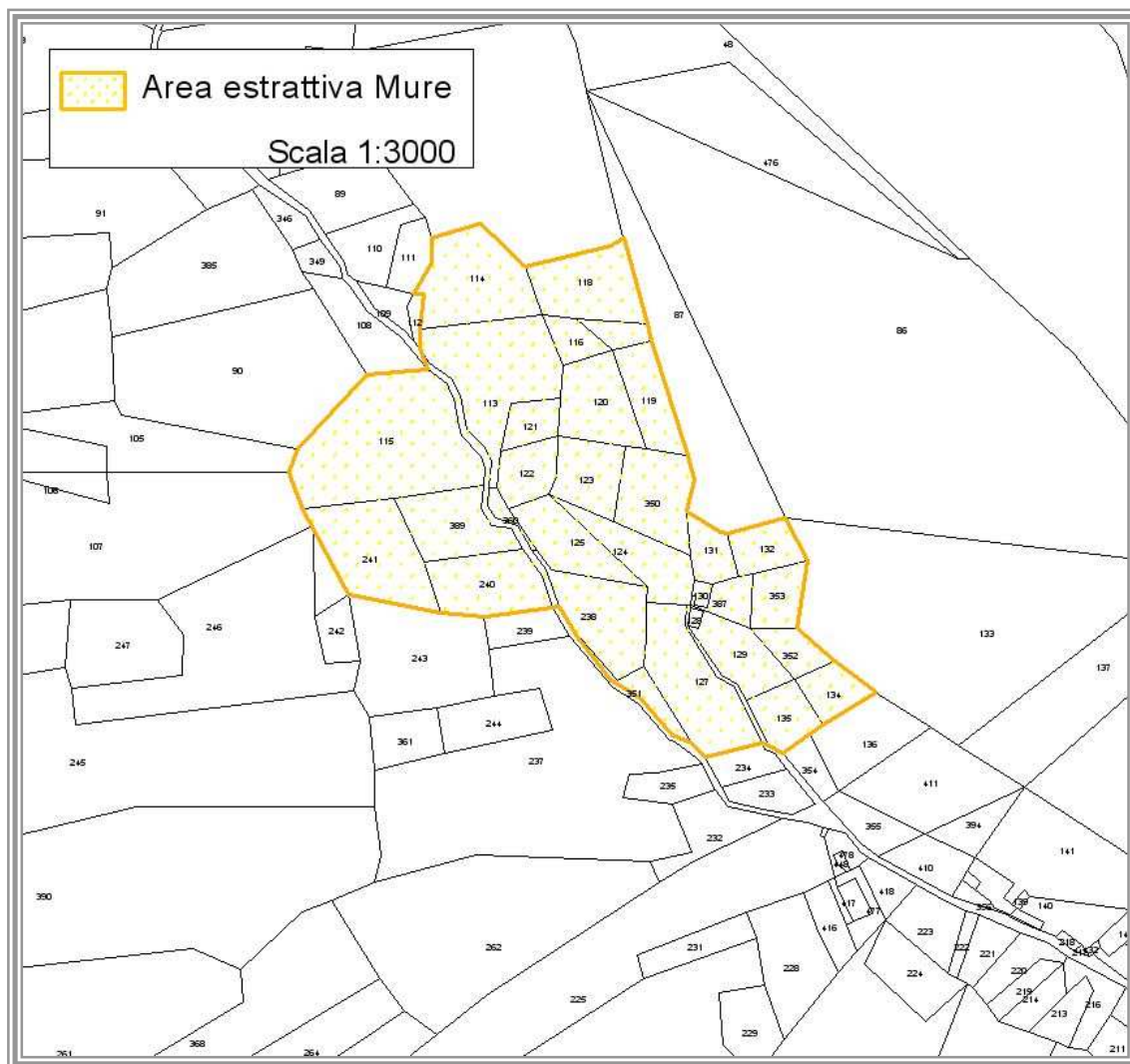
Piano regionale delle attività estrattive
PIETRAME



Comune di Issogne
Loc. Mure



Piano regionale delle attività estrattive PIETrame



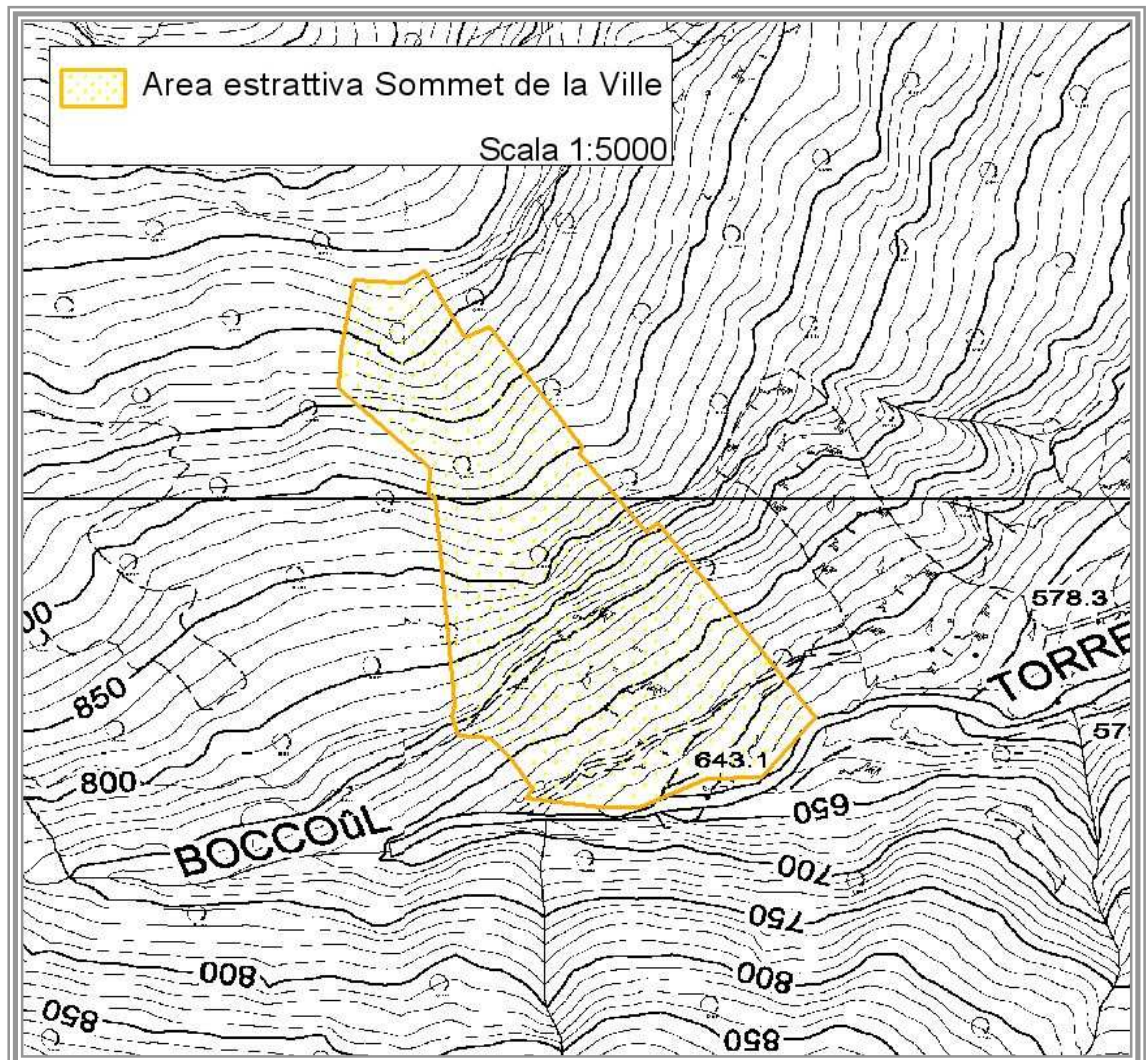
Comune di Issogne Foglio 3
Loc. Mure

Prescrizioni particolari



Assessorato Territorio e Ambiente
Direzione Ambiente
SERVIZIO CAVE, MINIERE E SORGENTI

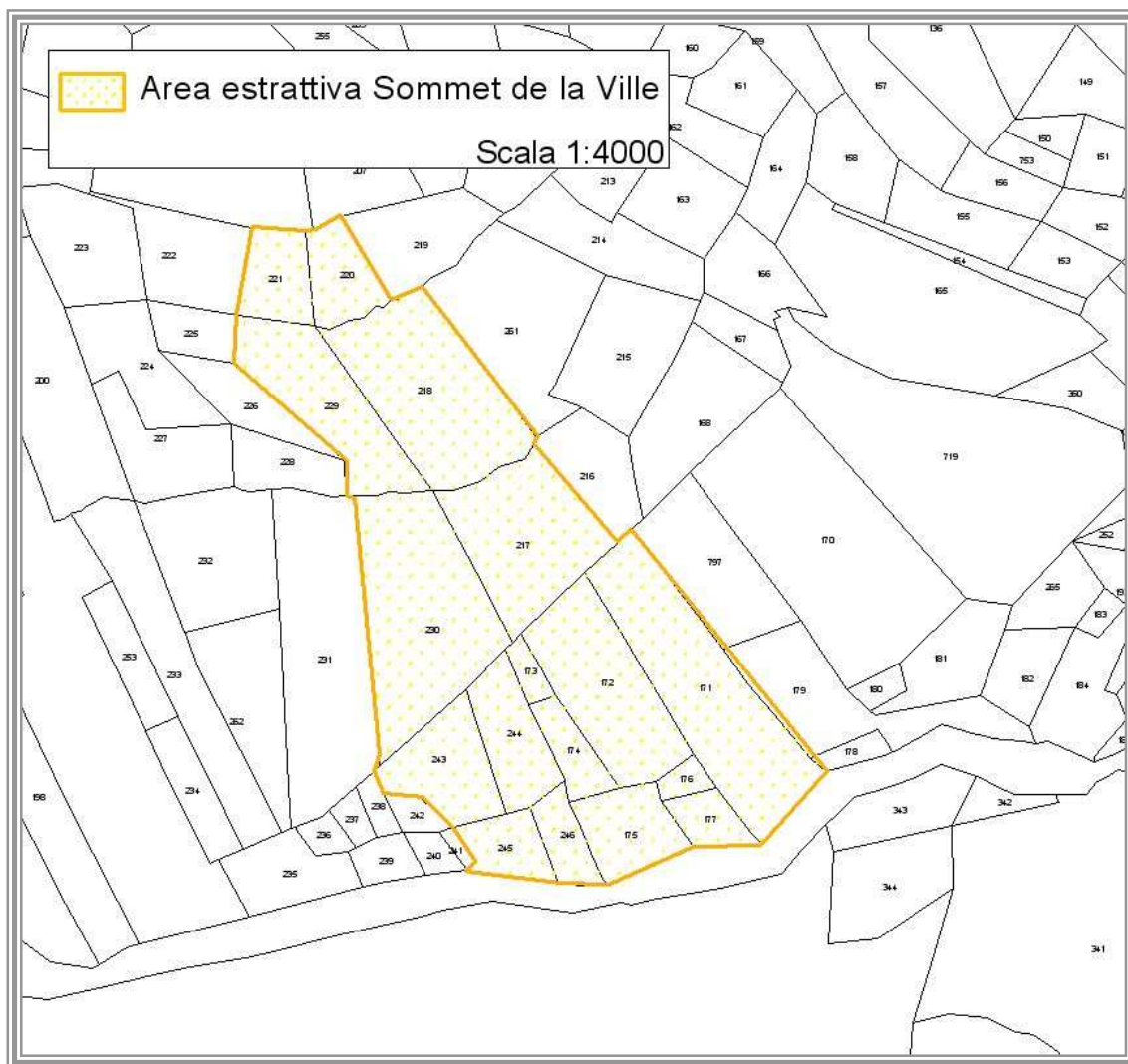
Piano regionale delle attività estrattive
PIETRAMME



Comune di Issogne
Loc. Sommet de Ville



Piano regionale delle attività estrattive PIETrame



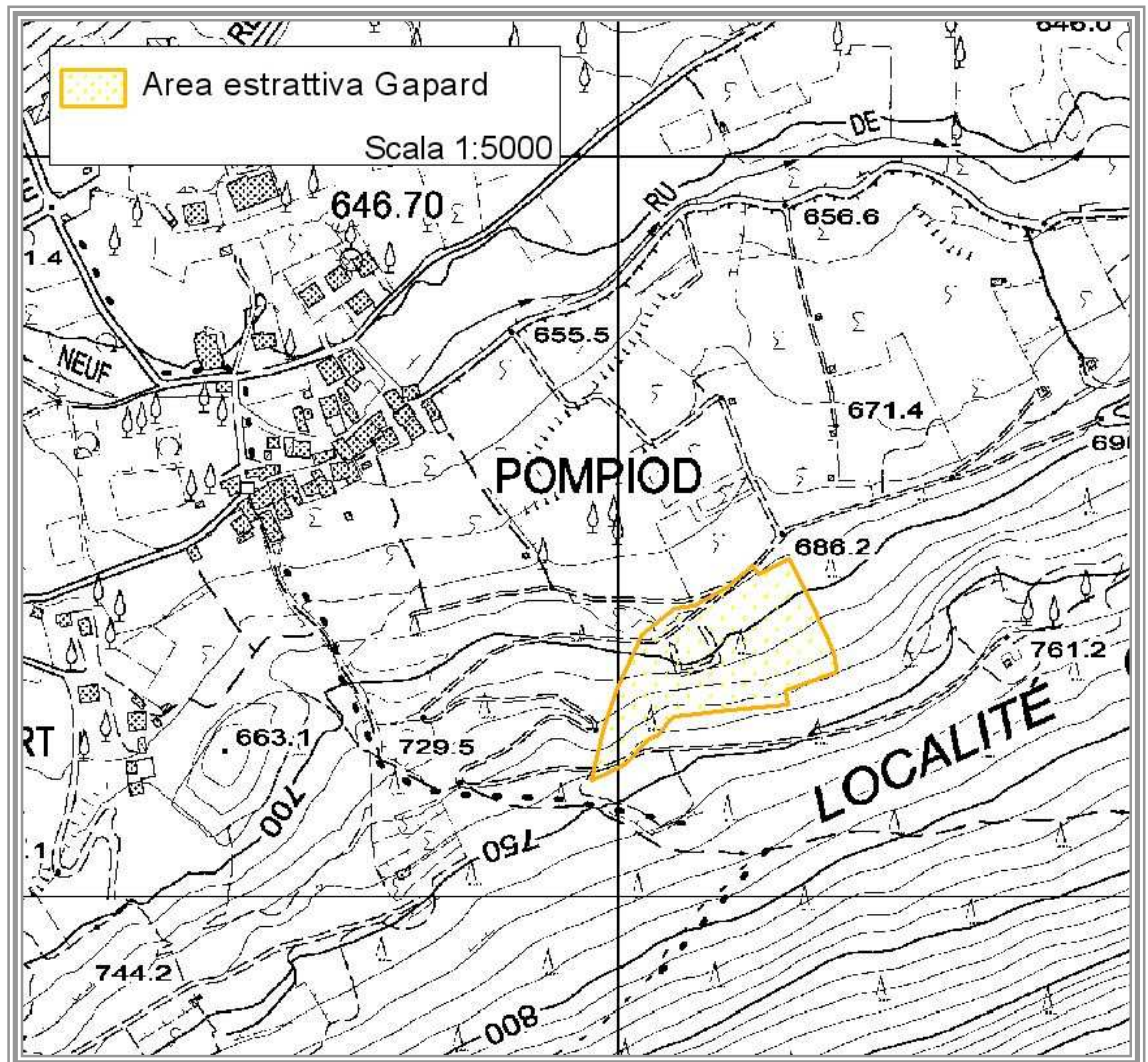
Comune di Issogne Foglio 7 ; Foglio 14
Loc. Sommet de Ville

Prescrizioni particolari



Assessorato Territorio e Ambiente
Direzione Ambiente
SERVIZIO CAVE, MINIERE E SORGENTI

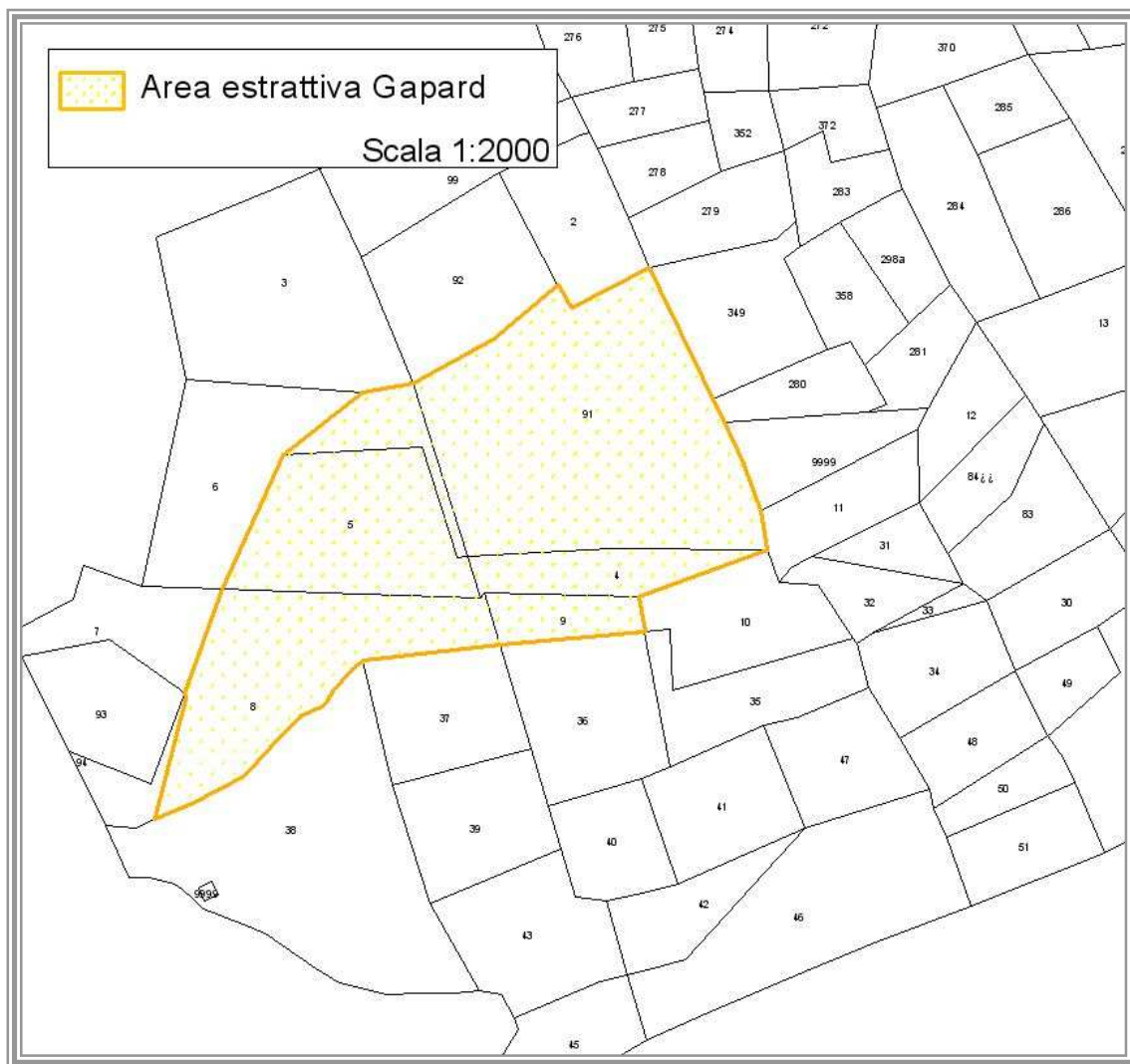
Piano regionale delle attività estrattive
PIETRAME



Comune di Jovencan
Loc. Gapard



Piano regionale delle attività estrattive **PIETrame**



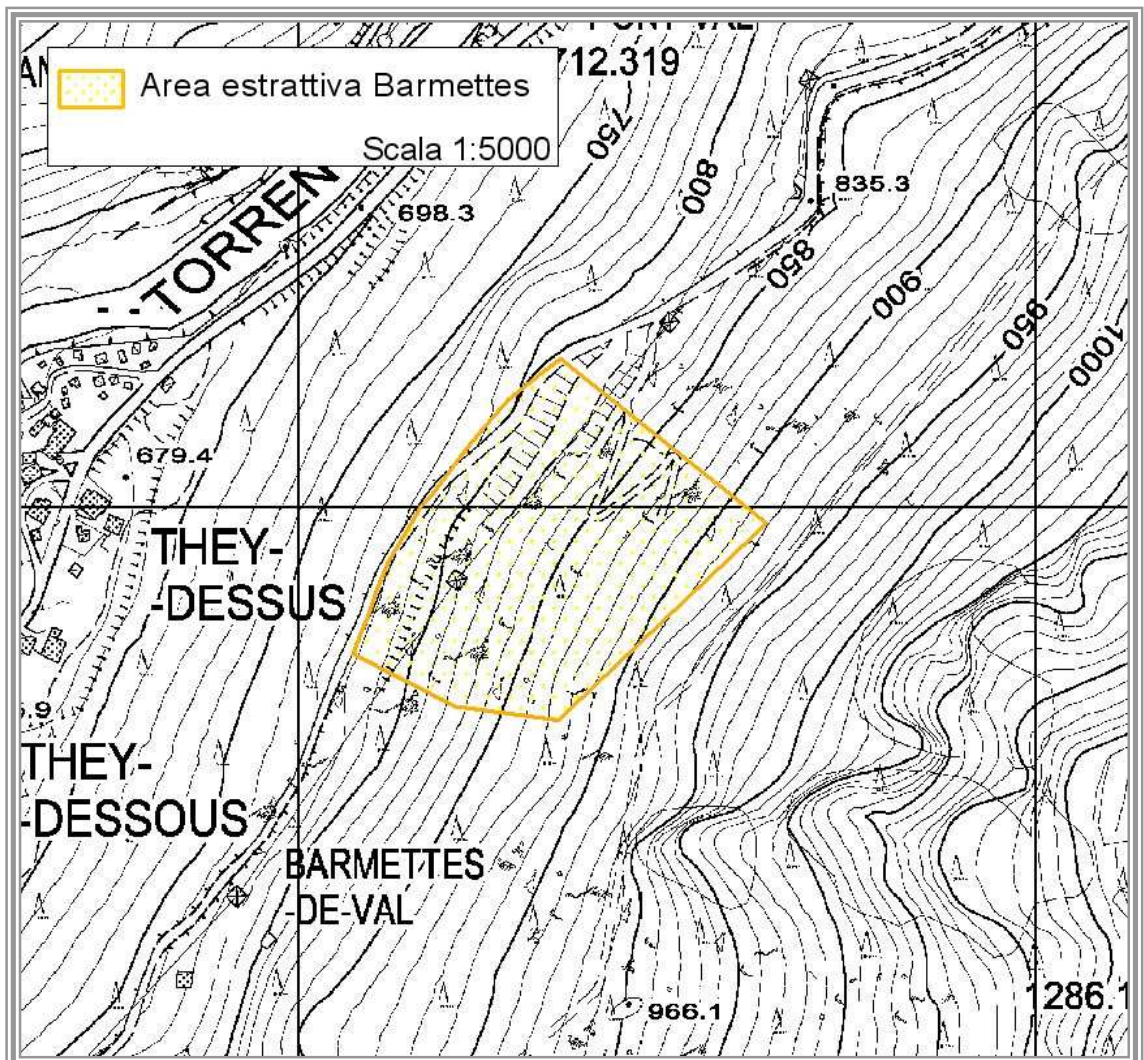
Comune di Jovençan Foglio 6 ; Foglio 9
Loc. Gapard

Prescrizioni particolari



Assessorato Territorio e Ambiente
Direzione Ambiente
SERVIZIO CAVE, MINIERE E SORGENTI

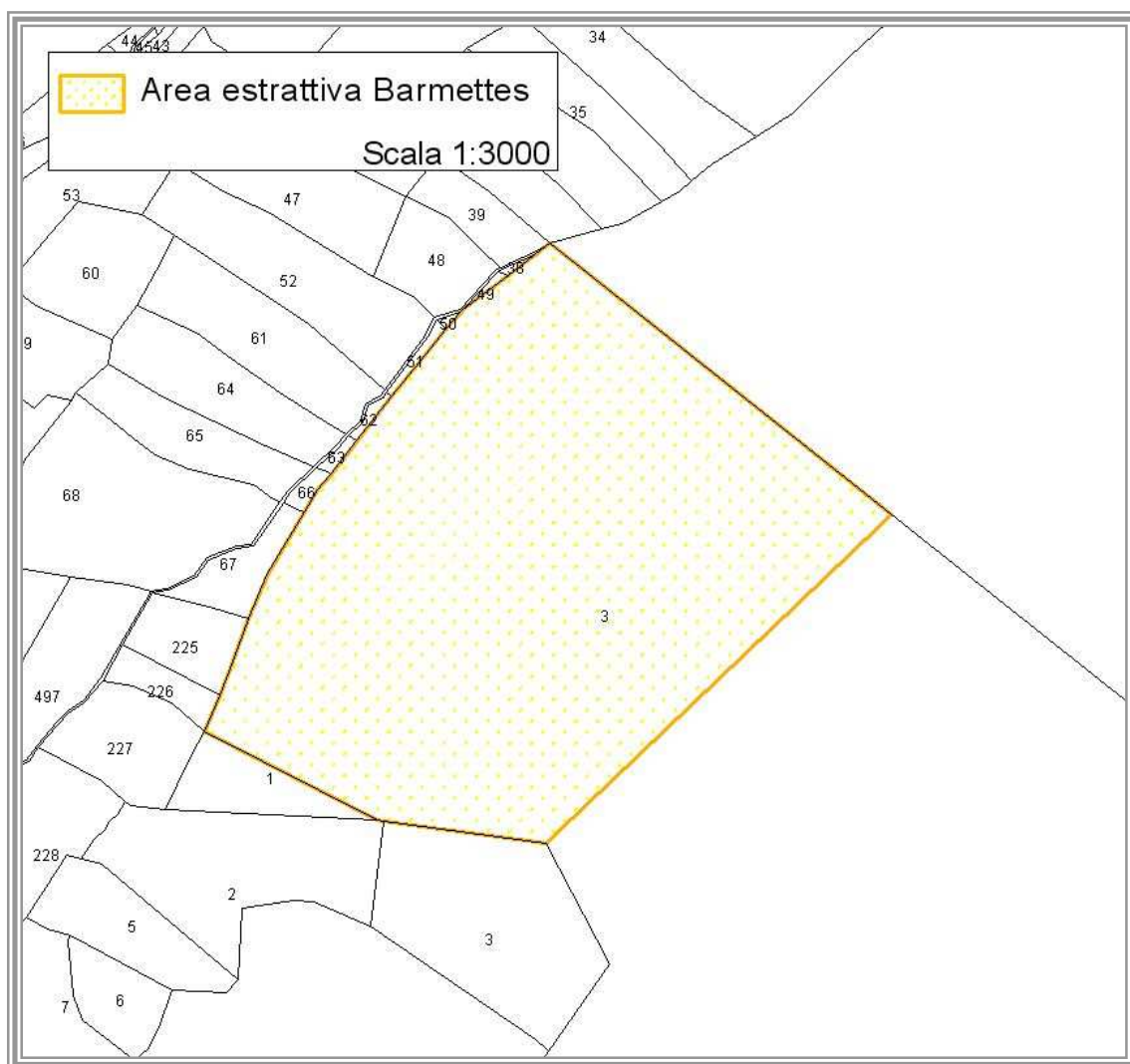
Piano regionale delle attività estrattive
PIETRAME



Comune di Lillianes
Loc. Barmettes



Piano regionale delle attività estrattive **PIETRAMME**



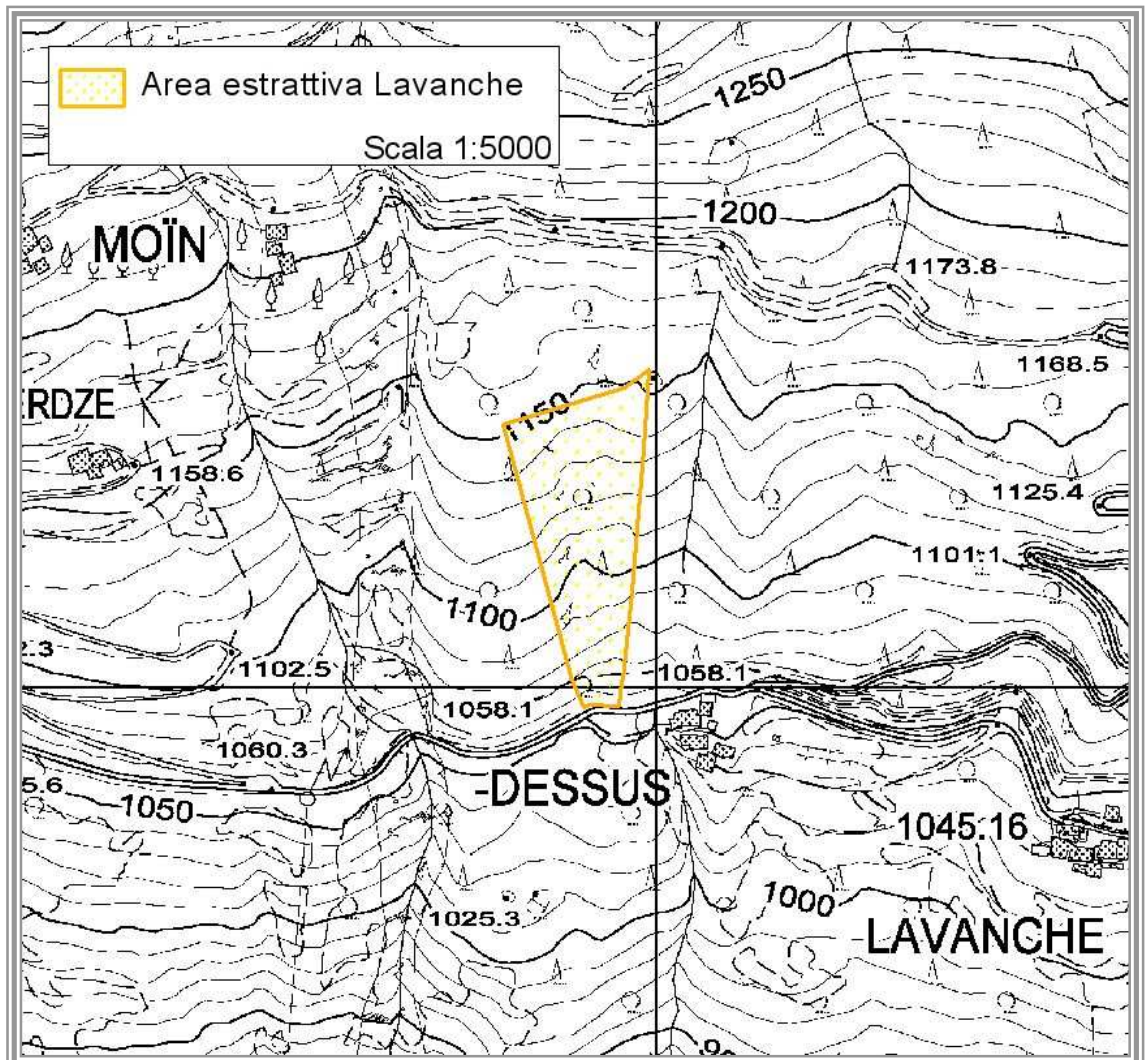
Comune di Lillianes Foglio 11
Loc. Barmettes

Prescrizioni particolari



Assessorato Territorio e Ambiente
Direzione Ambiente
SERVIZIO CAVE, MINIERE E SORGENTI

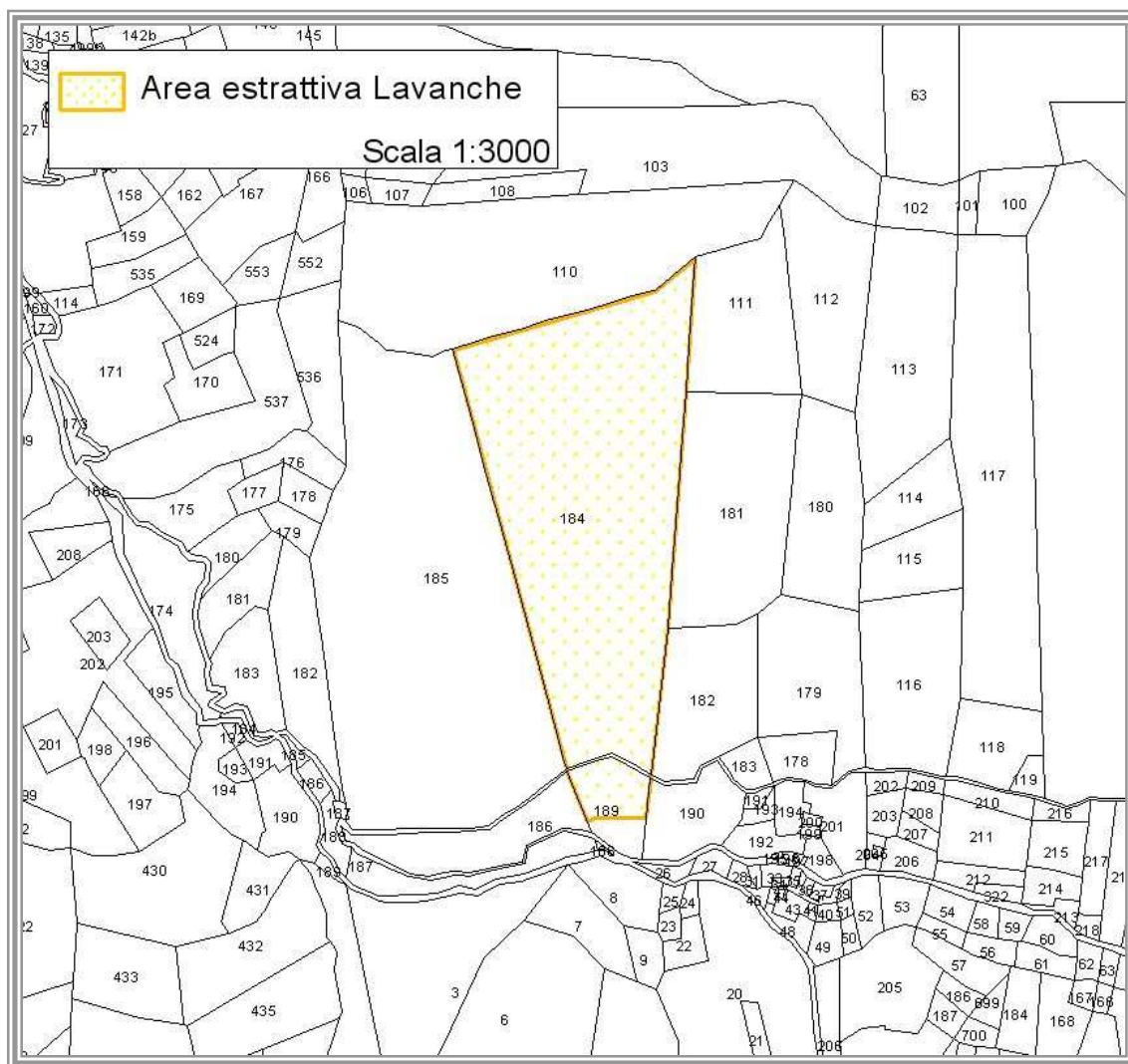
Piano regionale delle attività estrattive
PIETRAME



Comune di Nus
Loc. Lavanche



Piano regionale delle attività estrattive PIETRAMME



Comune di Nus Foglio 27

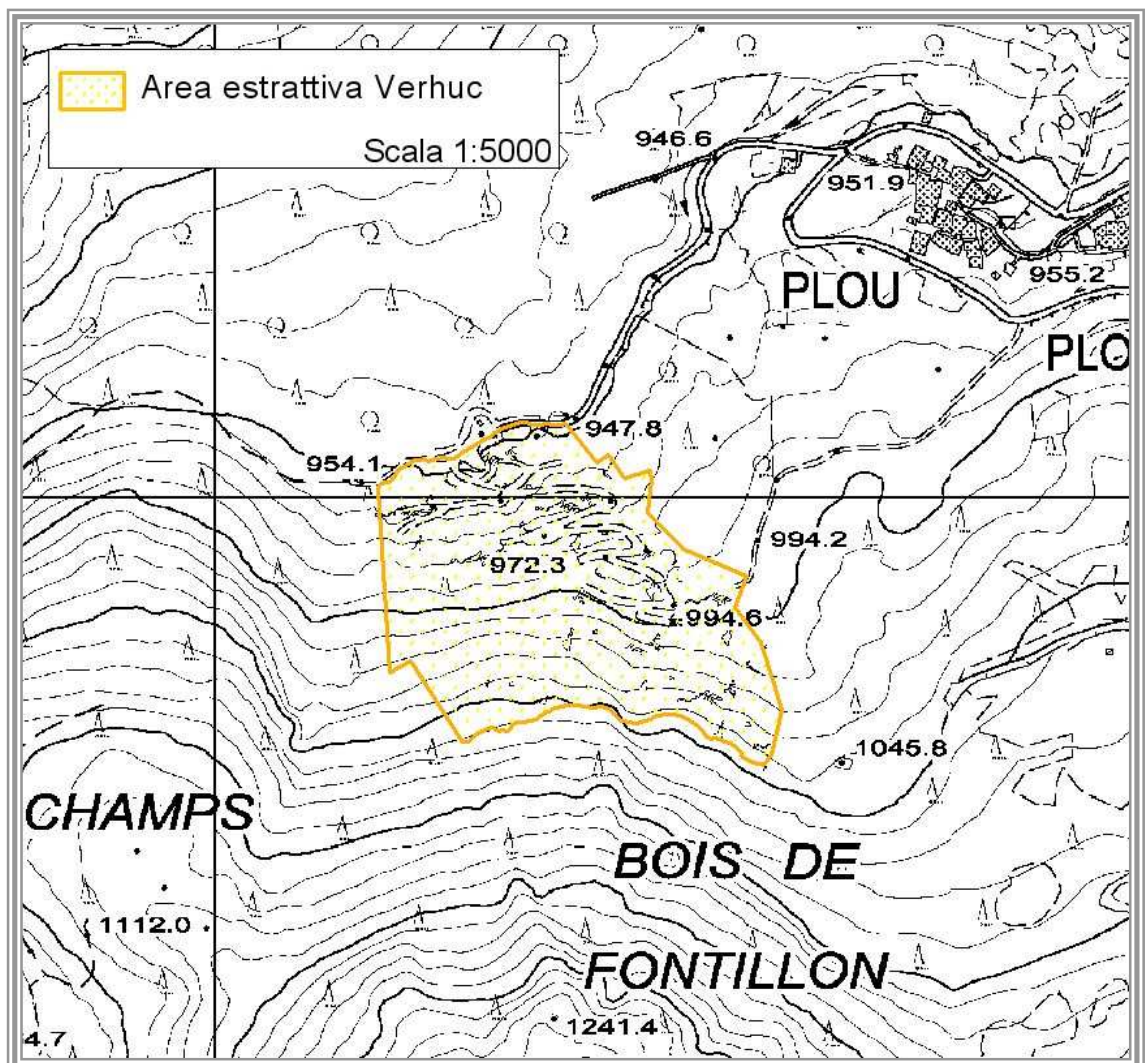
Loc. Lavanche

Prescrizioni particolari



Assessorato Territorio e Ambiente
Direzione Ambiente
SERVIZIO CAVE, MINIERE E SORGENTI

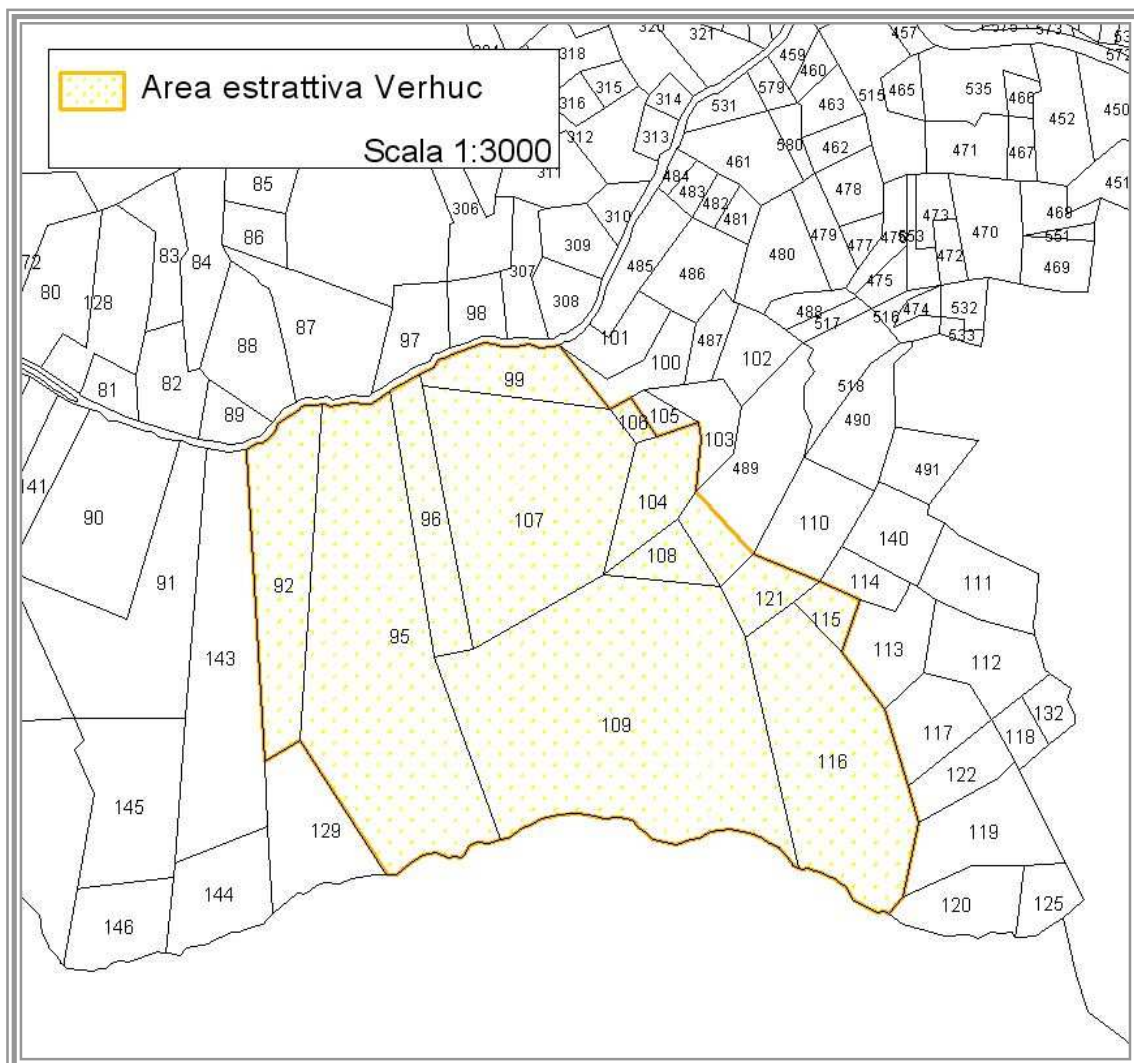
Piano regionale delle attività estrattive
PIETRAME



Comune di Saint-Marcel
Loc. Verhuc



Piano regionale delle attività estrattive PIETRAMME



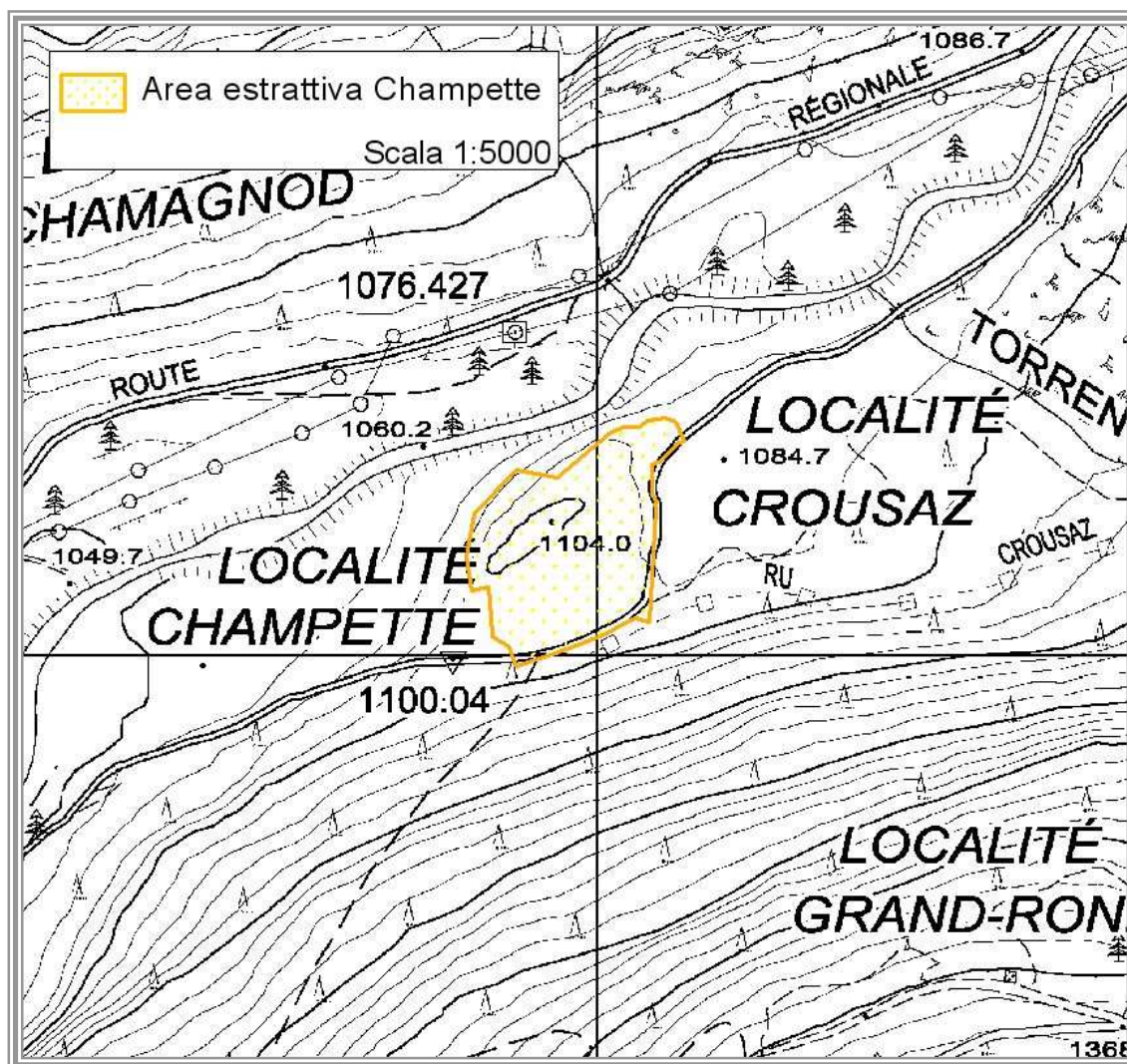
Comune di Saint-Marcel Foglio 26 Foglio 33
Loc. Verhuc

Prescrizioni particolari



Assessorato Territorio e Ambiente
Direzione Ambiente
SERVIZIO CAVE, MINIERE E SORGENTI

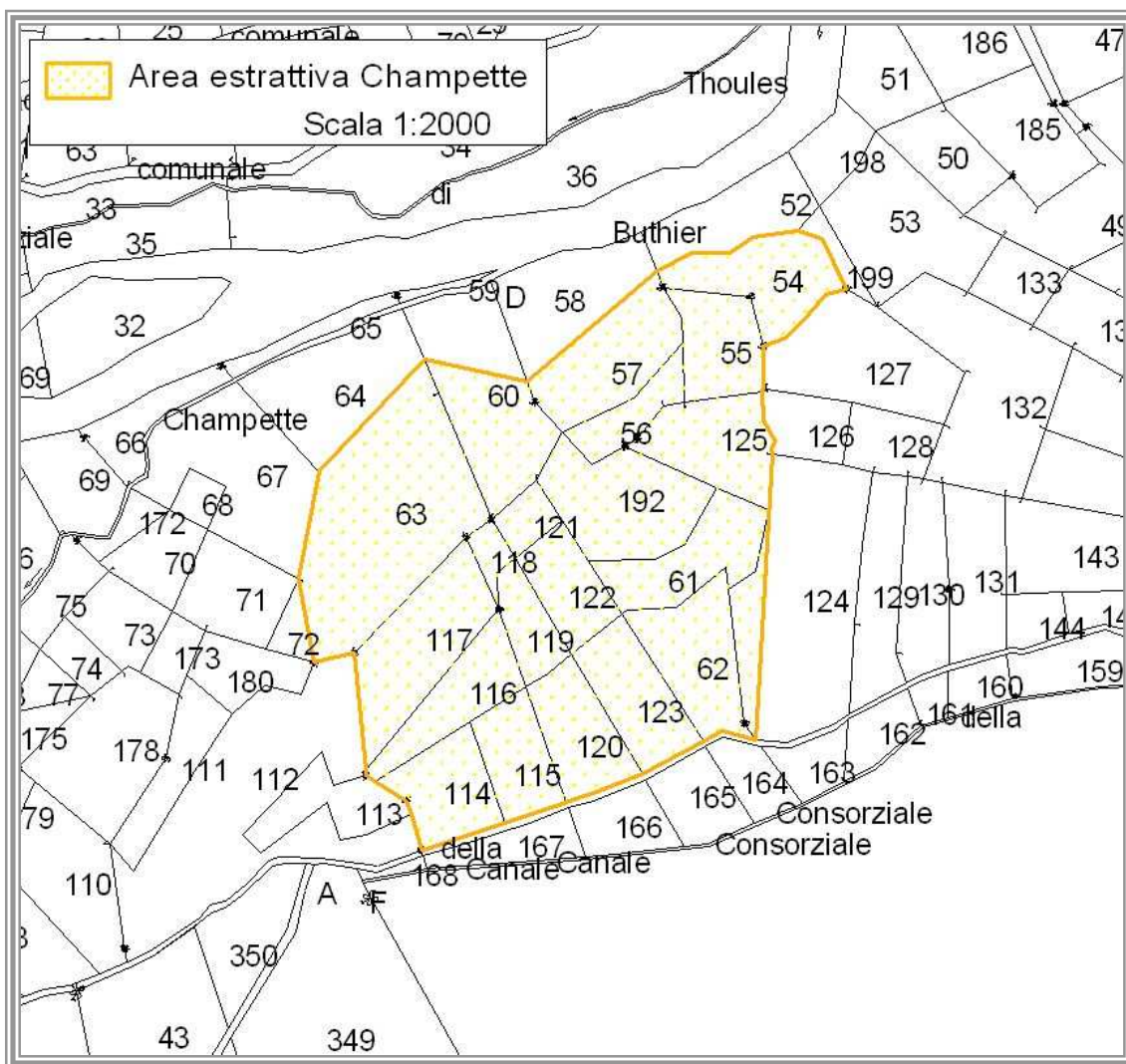
Piano regionale delle attività estrattive
PIETRAME



Comune di Valpelline
Loc. Champette



Piano regionale delle attività estrattive **PIETrame**



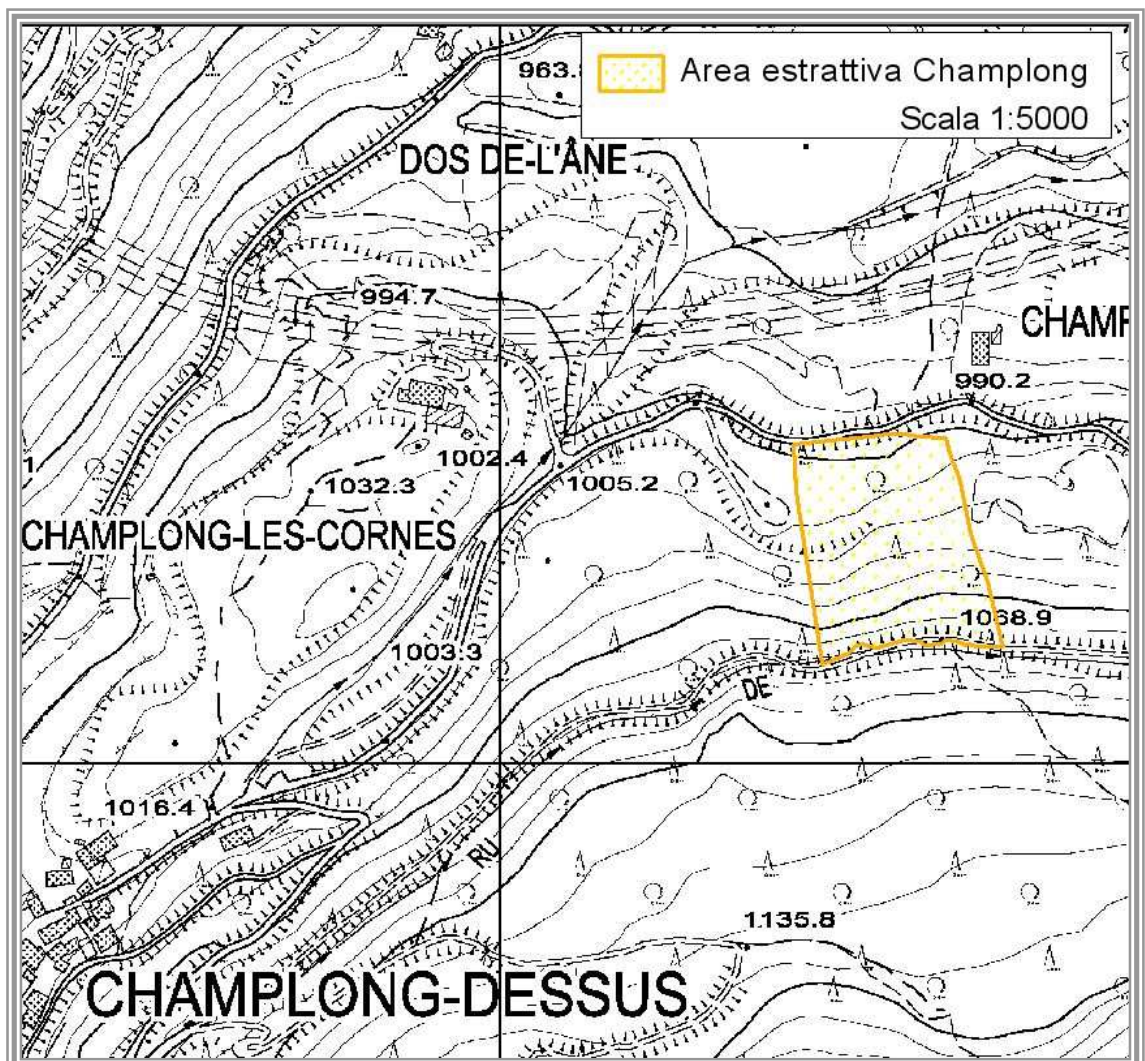
Comune di Valpelline Foglio 8
Loc. Champette

Prescrizioni particolari



Assessorato Territorio e Ambiente
Direzione Ambiente
SERVIZIO CAVE, MINIERE E SORGENTI

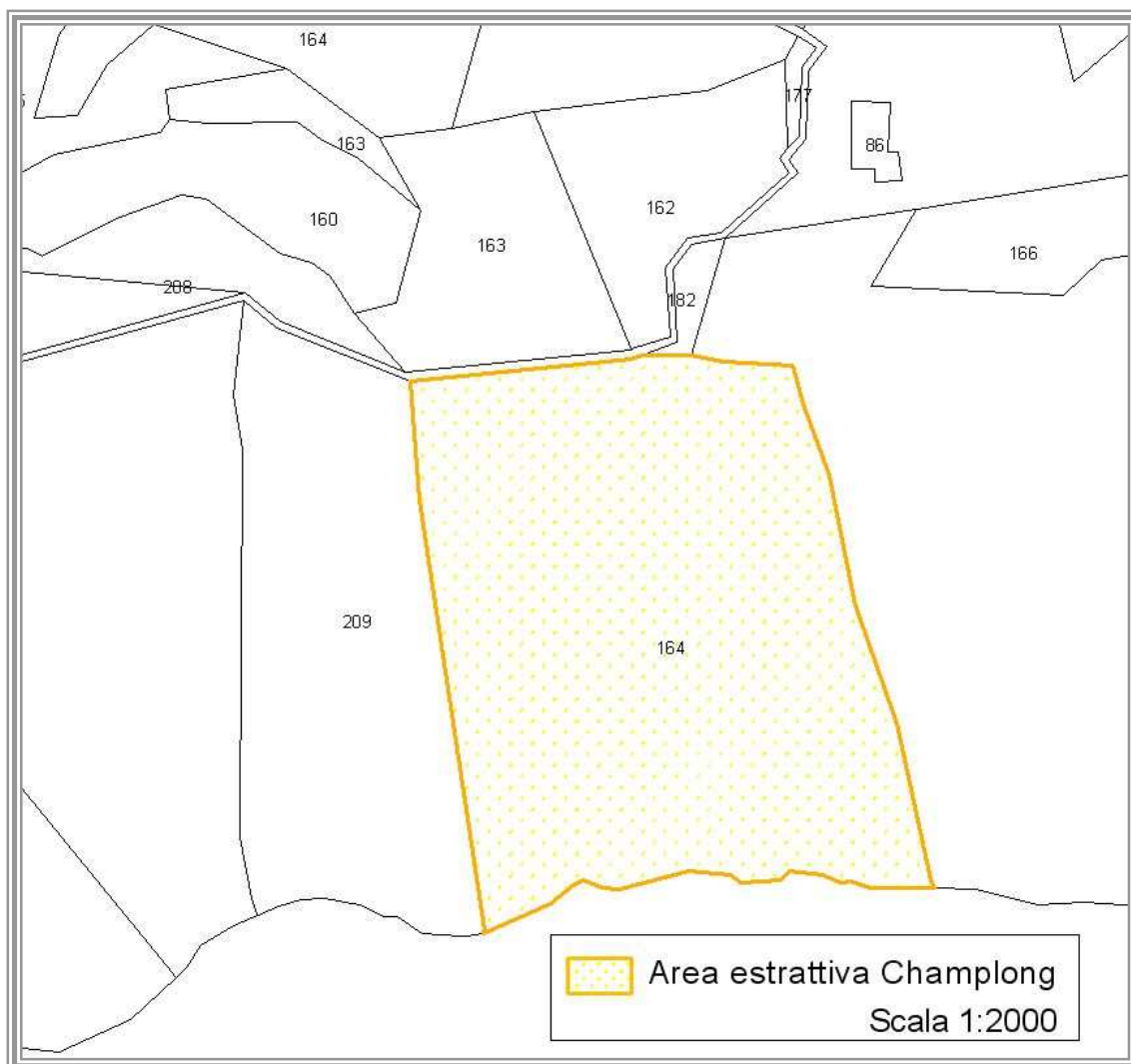
Piano regionale delle attività estrattive
PIETRAME



Comune di Villeneuve
Loc. Champlong



Piano regionale delle attività estrattive **PIETrame**



Comune di Villeneuve Foglio 12
Loc. Champlong

Prescrizioni particolari:

- L'attività di coltivazione potrà essere effettuata nei limiti e alle condizioni del progetto già autorizzato.

Région Autonome
Vallée d'Aoste



Regione Autonoma
Valle d'Aosta

Assessorato Territorio e Ambiente

Direzione Ambiente
SERVIZIO CAVE, MINIERE E SORGENTI

Piano regionale delle attività estrattive

**PIANO DEI GIACIMENTI DI
MARMO E DELLE PIETRE AFFINI
AD USO ORNAMENTALE**

Aosta maggio 2009

Piano regionale delle attività estrattive

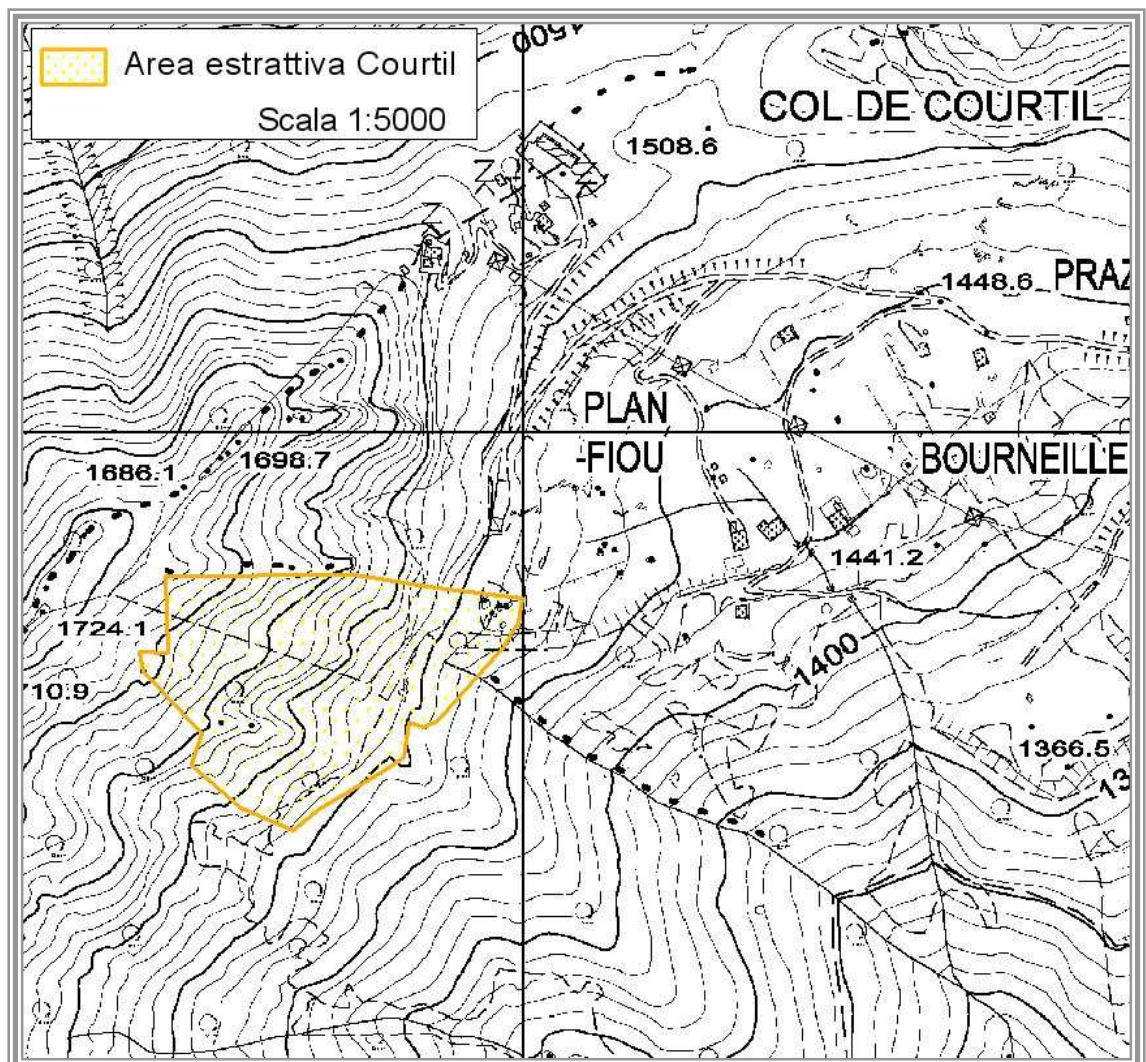
**PIANO DEI GIACIMENTI DI
MARMO E DELLE PIETRE AFFINI
AD USO ORNAMENTALE**

Lose



Assessorato Territorio e Ambiente
Direzione Ambiente
SERVIZIO CAVE, MINIERE E SORGENTI

Piano regionale delle attività estrattive
PIANO DEI GIACIMENTI DI MARMO
E DELLE PIETRE AFFINI AD USO ORNAMENTALE

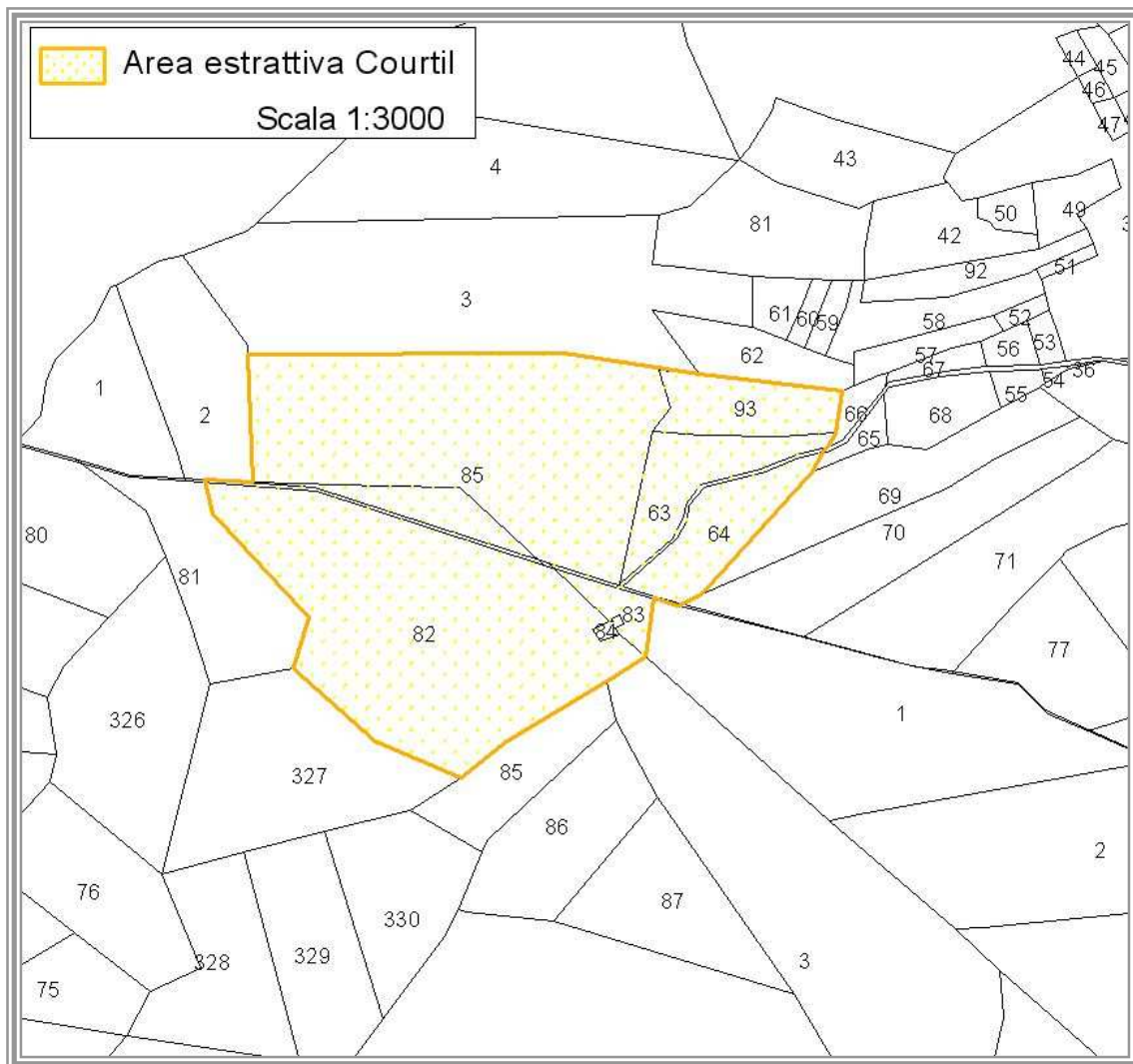


Comuni di Hône e Pontboset
Loc. Courtil



Piano regionale delle attività estrattive

PIANO DEI GIACIMENTI DI MARMO
E DELLE PIETRE AFFINI AD USO ORNAMENTALE



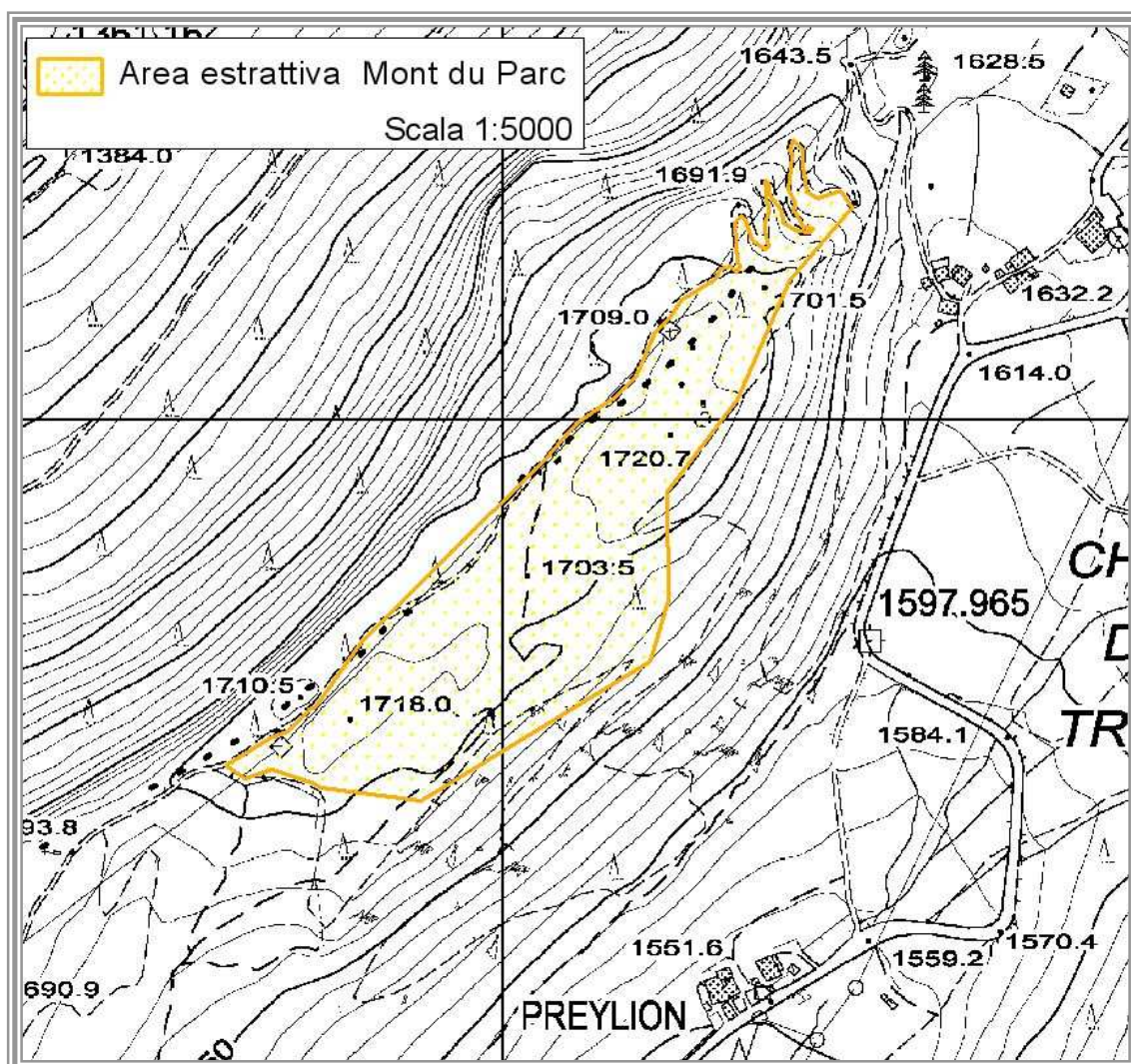
Comuni di Hône e Pontboset Foglio 8 ; Foglio 34
Loc. Courtil

Prescrizioni particolari



Assessorato Territorio e Ambiente
Direzione Ambiente
SERVIZIO CAVE, MINIERE E SORGENTI

Piano regionale delle attività estrattive
PIANO DEI GIACIMENTI DI MARMO
E DELLE PIETRE AFFINI AD USO ORNAMENTALE

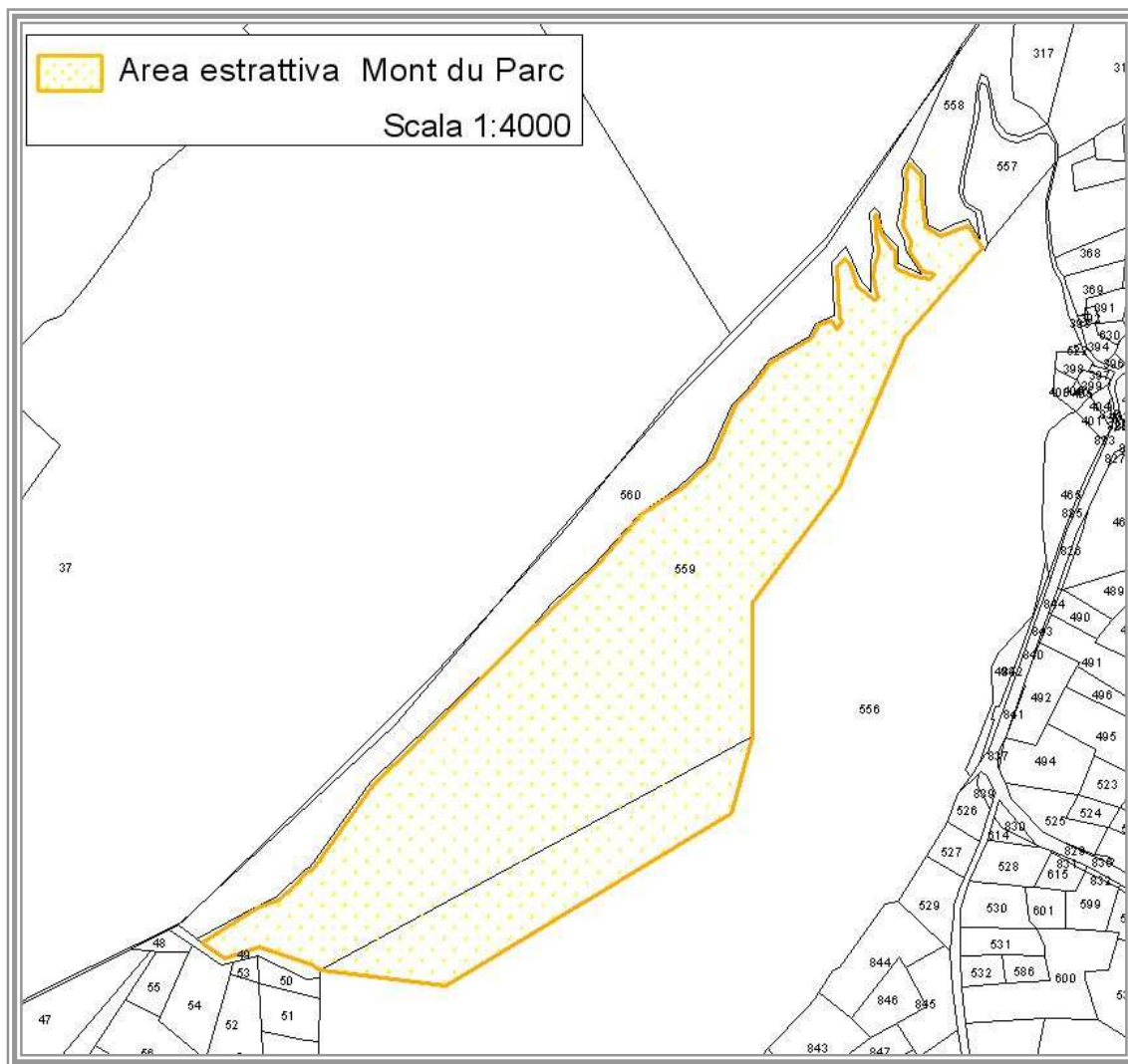


Comune di La Thuile
Loc. Mont du Parc



Piano regionale delle attività estrattive

PIANO DEI GIACIMENTI DI MARMO
E DELLE PIETRE AFFINI AD USO ORNAMENTALE



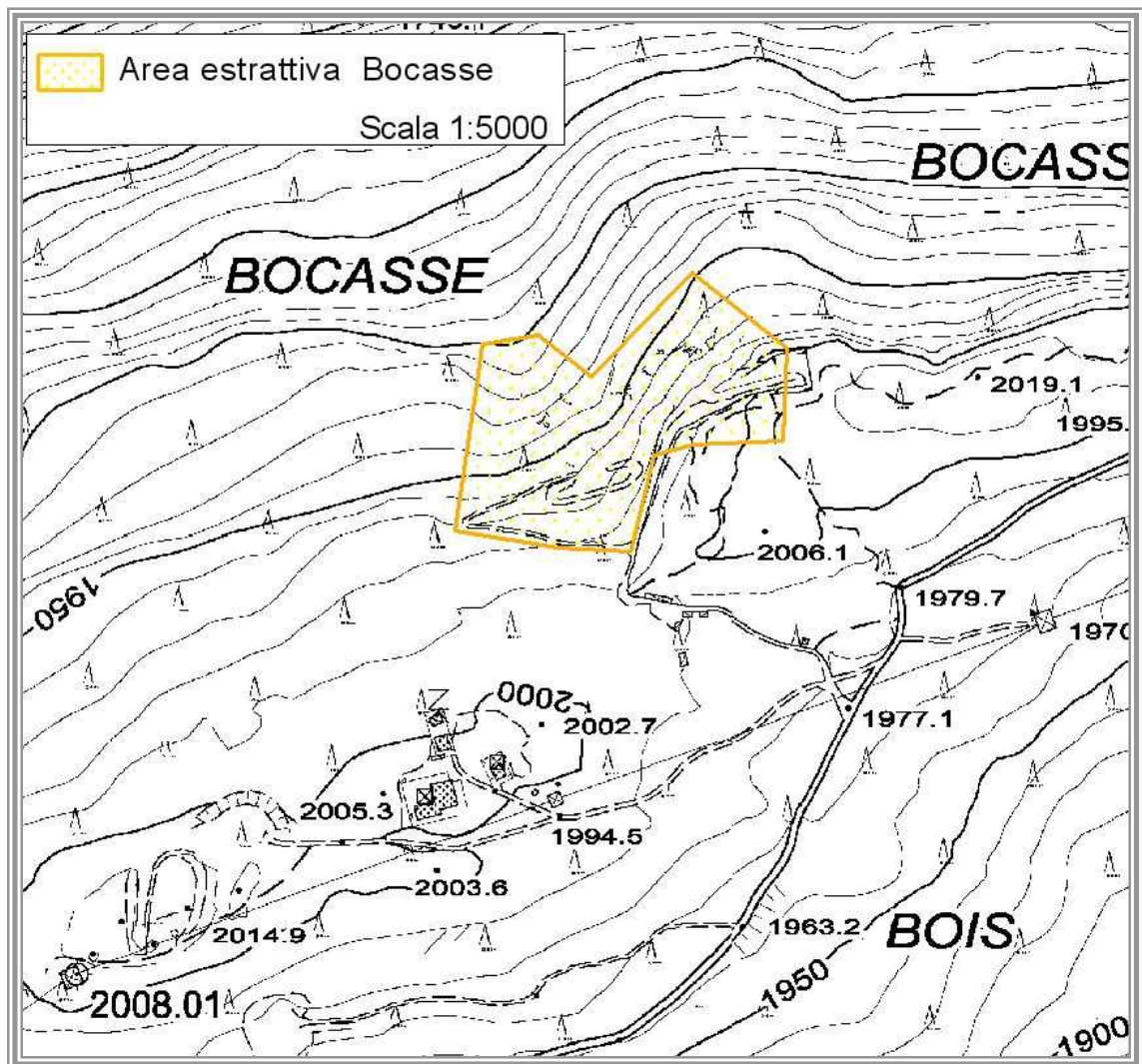
Comune di La Thuile Foglio 8
Loc. Mont du Parc

Prescrizioni particolari



Assessorato Territorio e Ambiente
Direzione Ambiente
SERVIZIO CAVE, MINIERE E SORGENTI

Piano regionale delle attività estrattive
PIANO DEI GIACIMENTI DI MARMO
E DELLE PIETRE AFFINI AD USO ORNAMENTALE

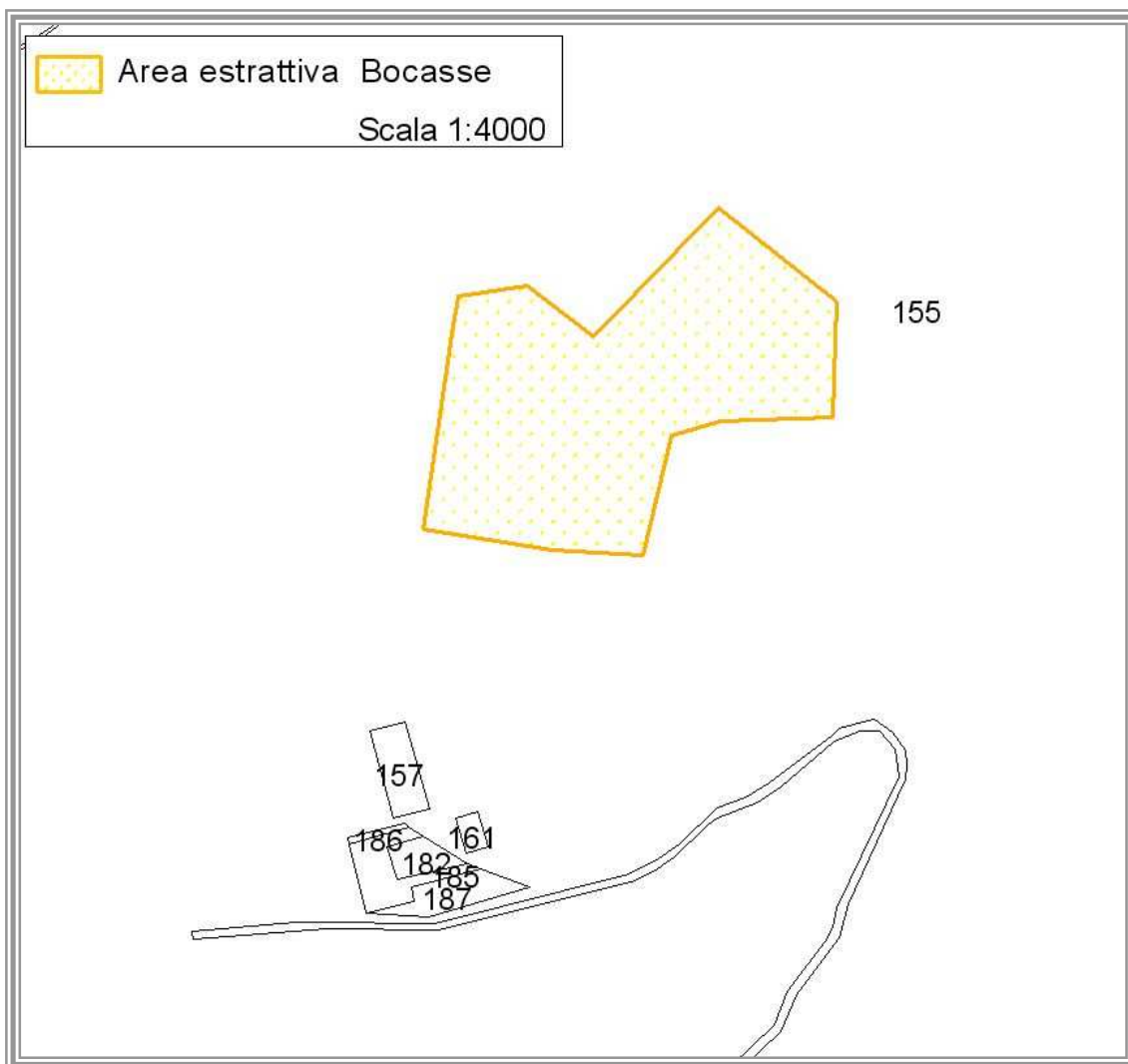


Comune di Morgex
Loc. Bocasse



Piano regionale delle attività estrattive

PIANO DEI GIACIMENTI DI MARMO
E DELLE PIETRE AFFINI AD USO ORNAMENTALE



Comune di Morgex Foglio 48

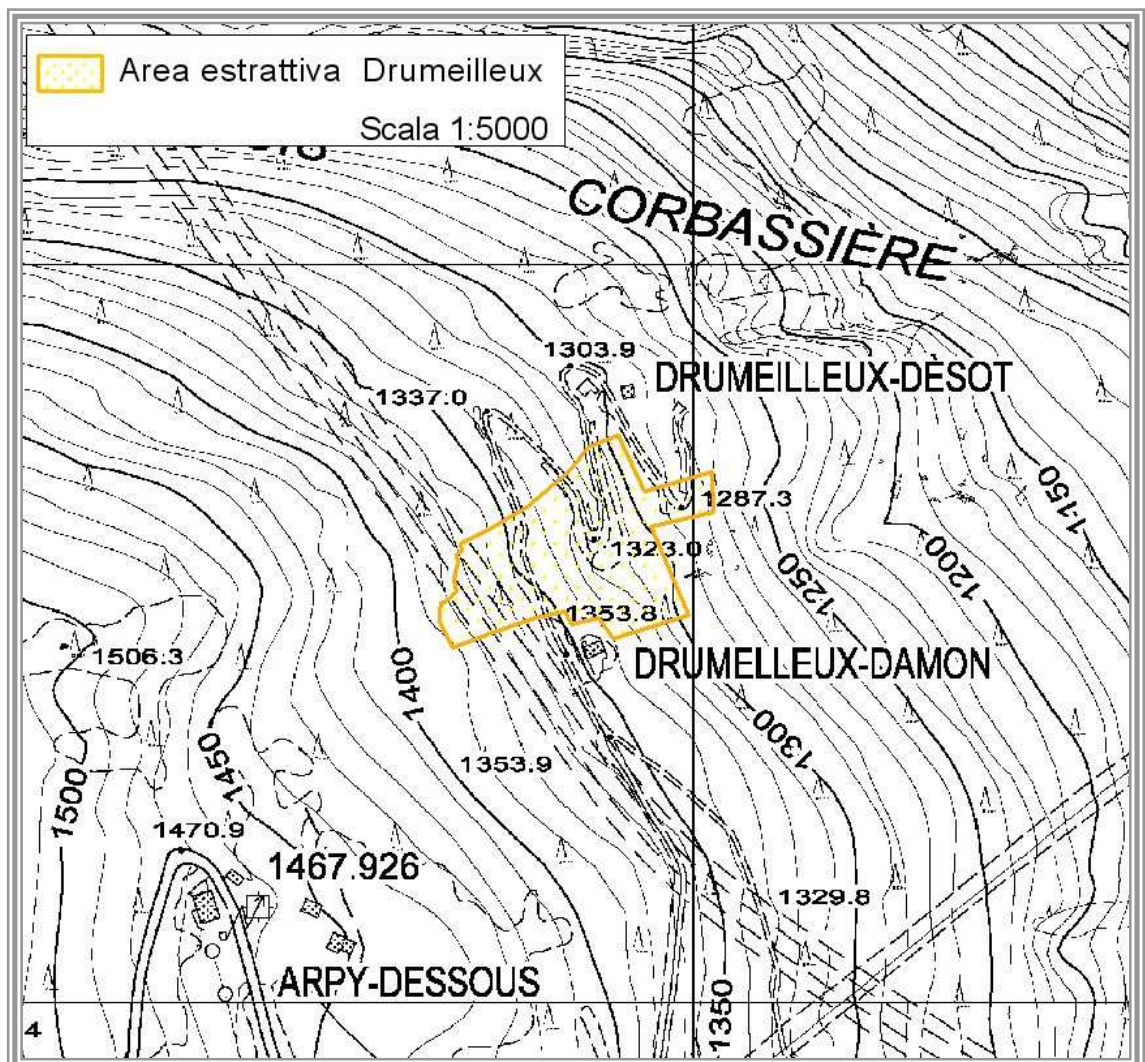
Loc. Bocasse

Prescrizioni particolari



Assessorato Territorio e Ambiente
Direzione Ambiente
SERVIZIO CAVE, MINIERE E SORGENTI

Piano regionale delle attività estrattive
PIANO DEI GIACIMENTI DI MARMO
E DELLE PIETRE AFFINI AD USO ORNAMENTALE

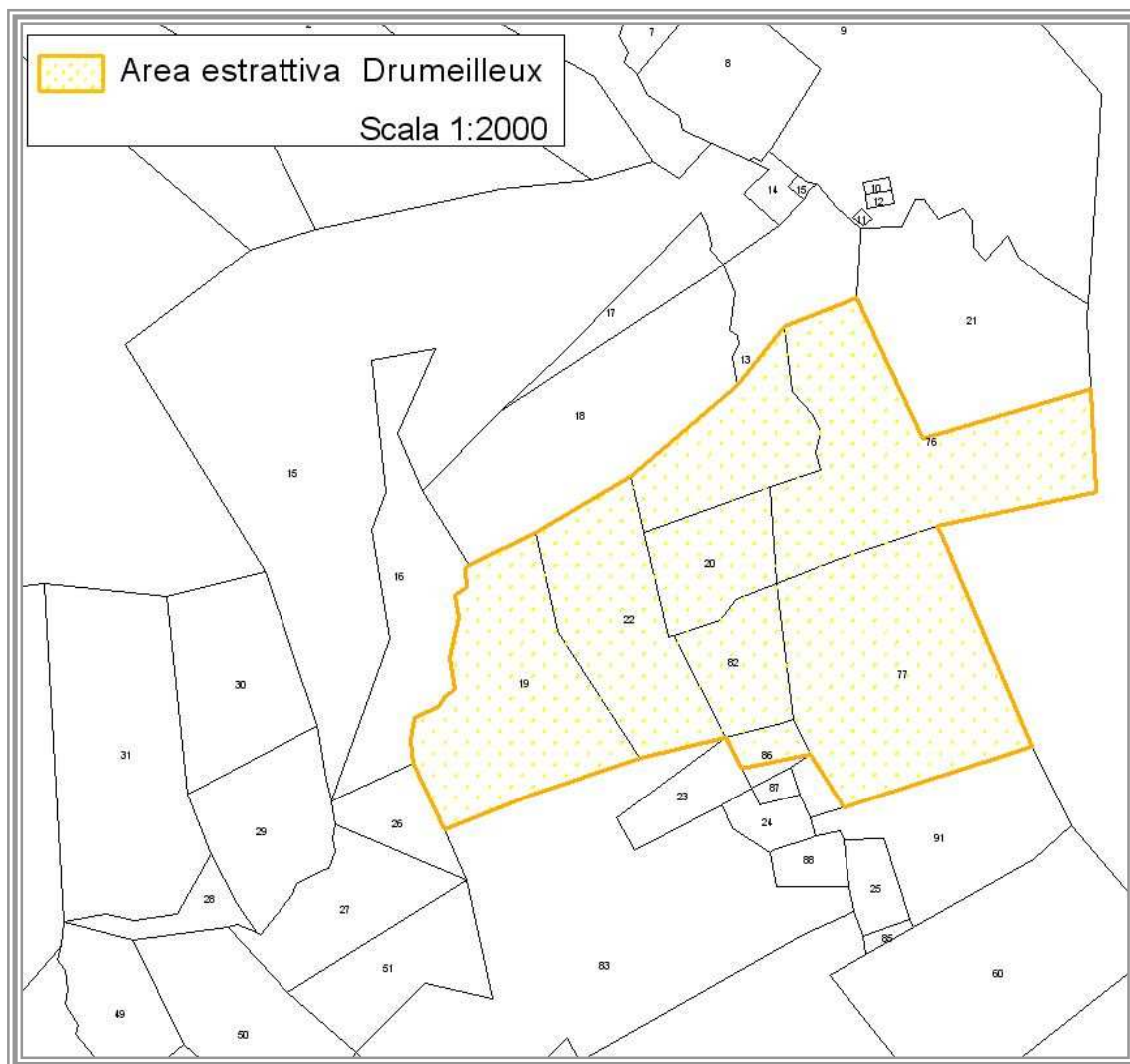


Comune di Morgex
Loc. Drumeilleux



Piano regionale delle attività estrattive

PIANO DEI GIACIMENTI DI MARMO
E DELLE PIETRE AFFINI AD USO ORNAMENTALE



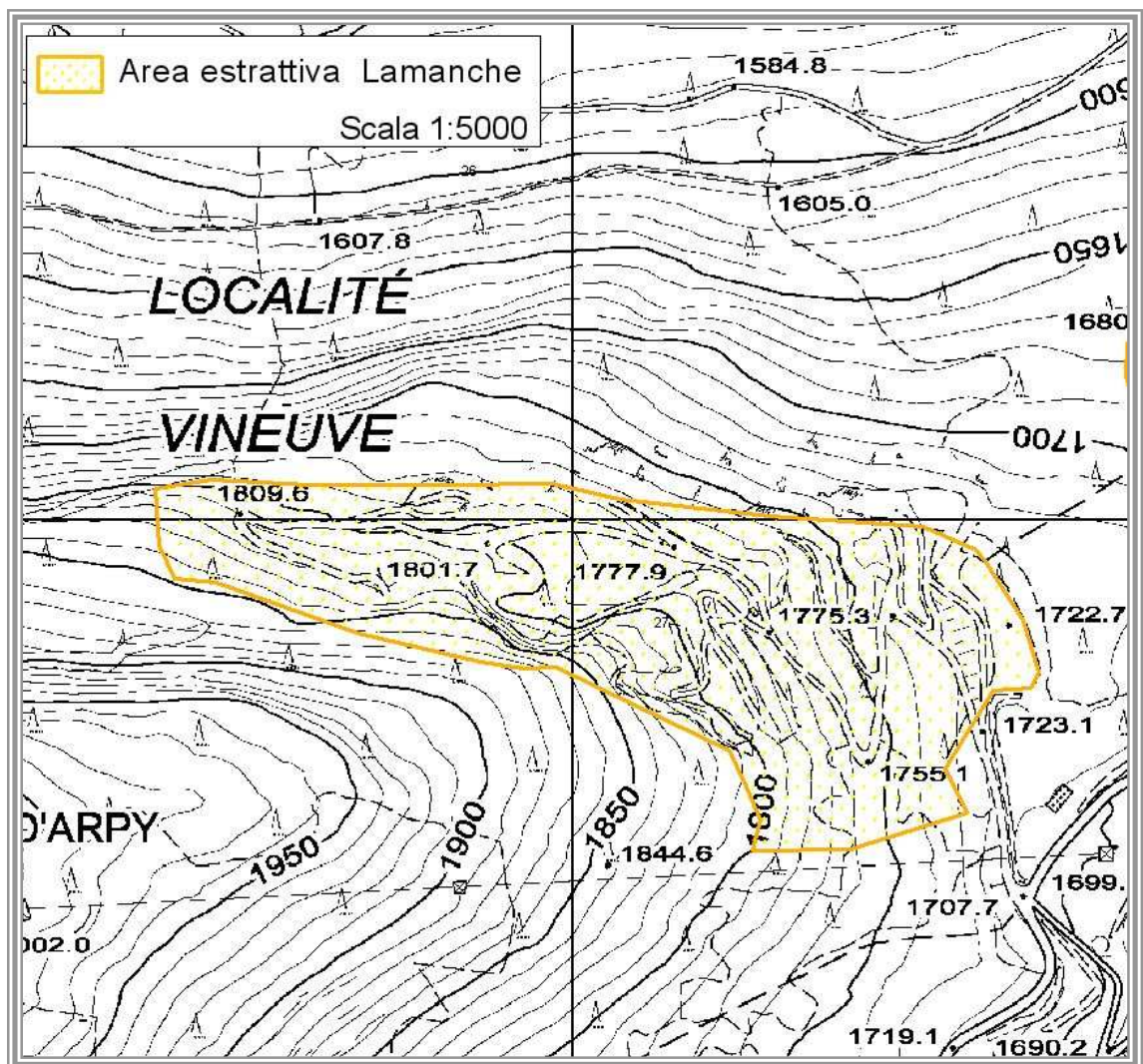
Comune di Morgex Foglio 37
Loc. Drumeilleux

Prescrizioni particolari



Assessorato Territorio e Ambiente
Direzione Ambiente
SERVIZIO CAVE, MINIERE E SORGENTI

Piano regionale delle attività estrattive
PIANO DEI GIACIMENTI DI MARMO
E DELLE PIETRE AFFINI AD USO ORNAMENTALE

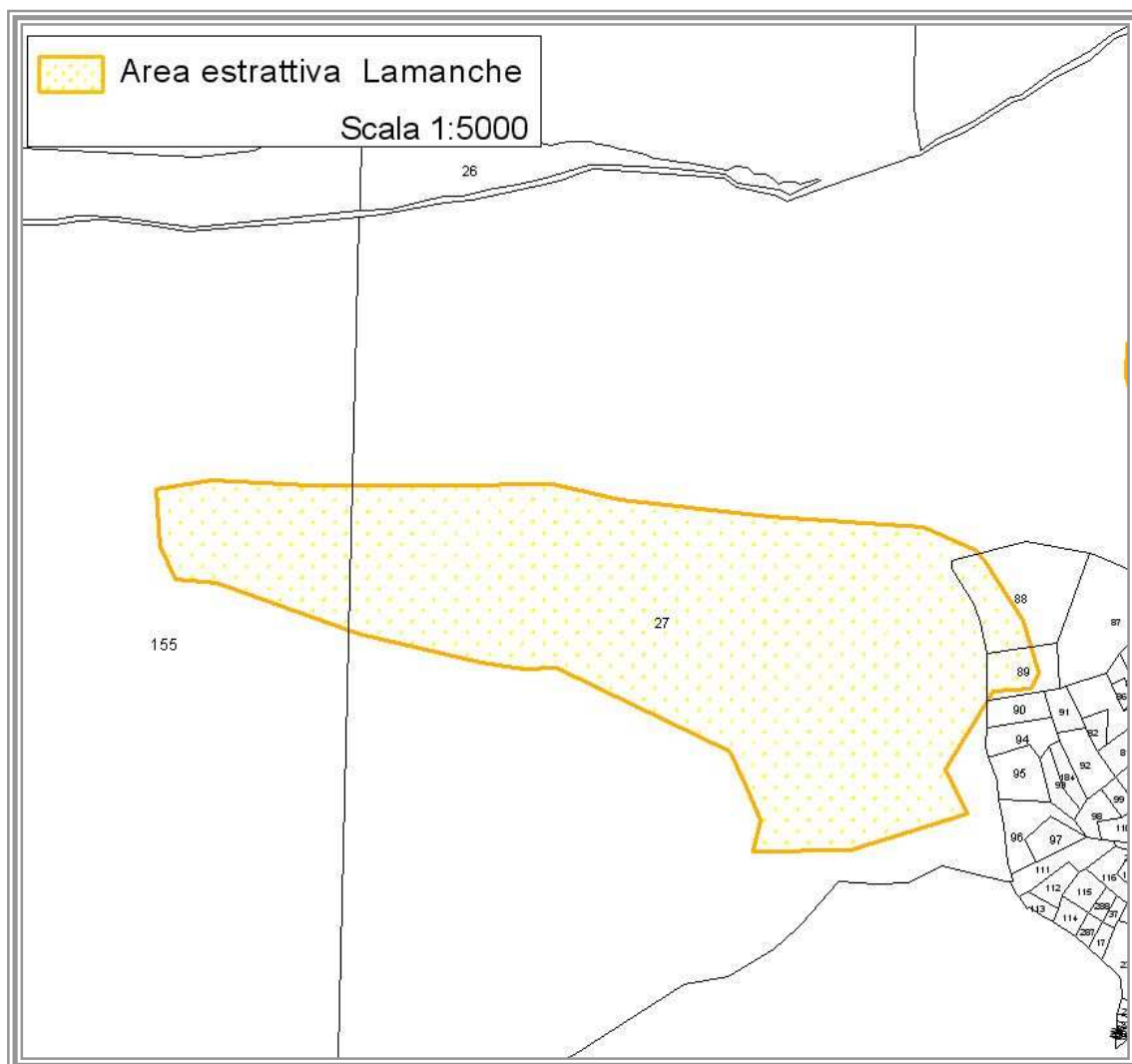


Comune di Morgex
Loc. La Manche



Piano regionale delle attività estrattive

PIANO DEI GIACIMENTI DI MARMO
E DELLE PIETRE AFFINI AD USO ORNAMENTALE



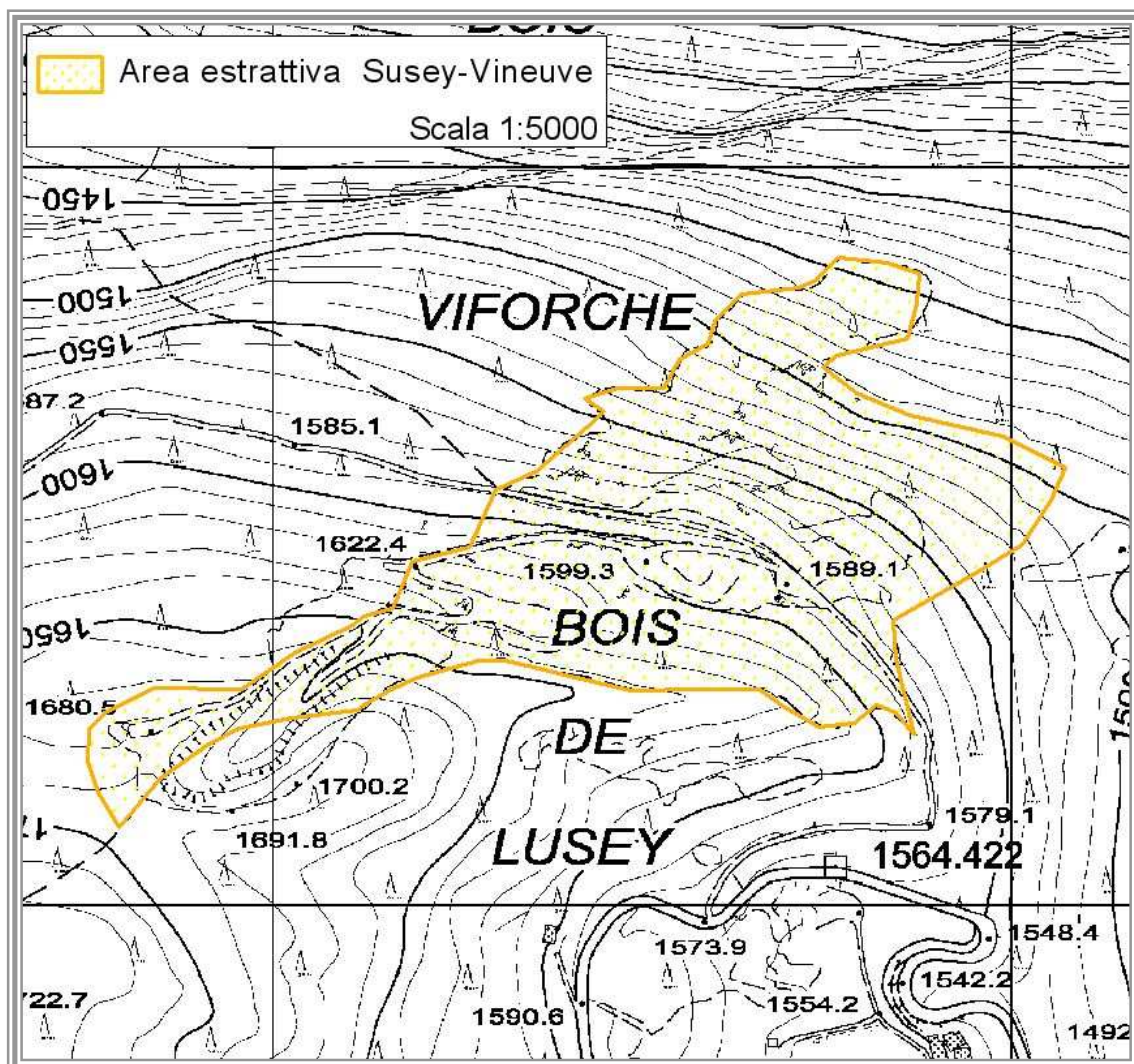
Comune di Morgex Foglio 40
Loc. La Manche

Prescrizioni particolari



Assessorato Territorio e Ambiente
Direzione Ambiente
SERVIZIO CAVE, MINIERE E SORGENTI

Piano regionale delle attività estrattive
PIANO DEI GIACIMENTI DI MARMO
E DELLE PIETRE AFFINI AD USO ORNAMENTALE

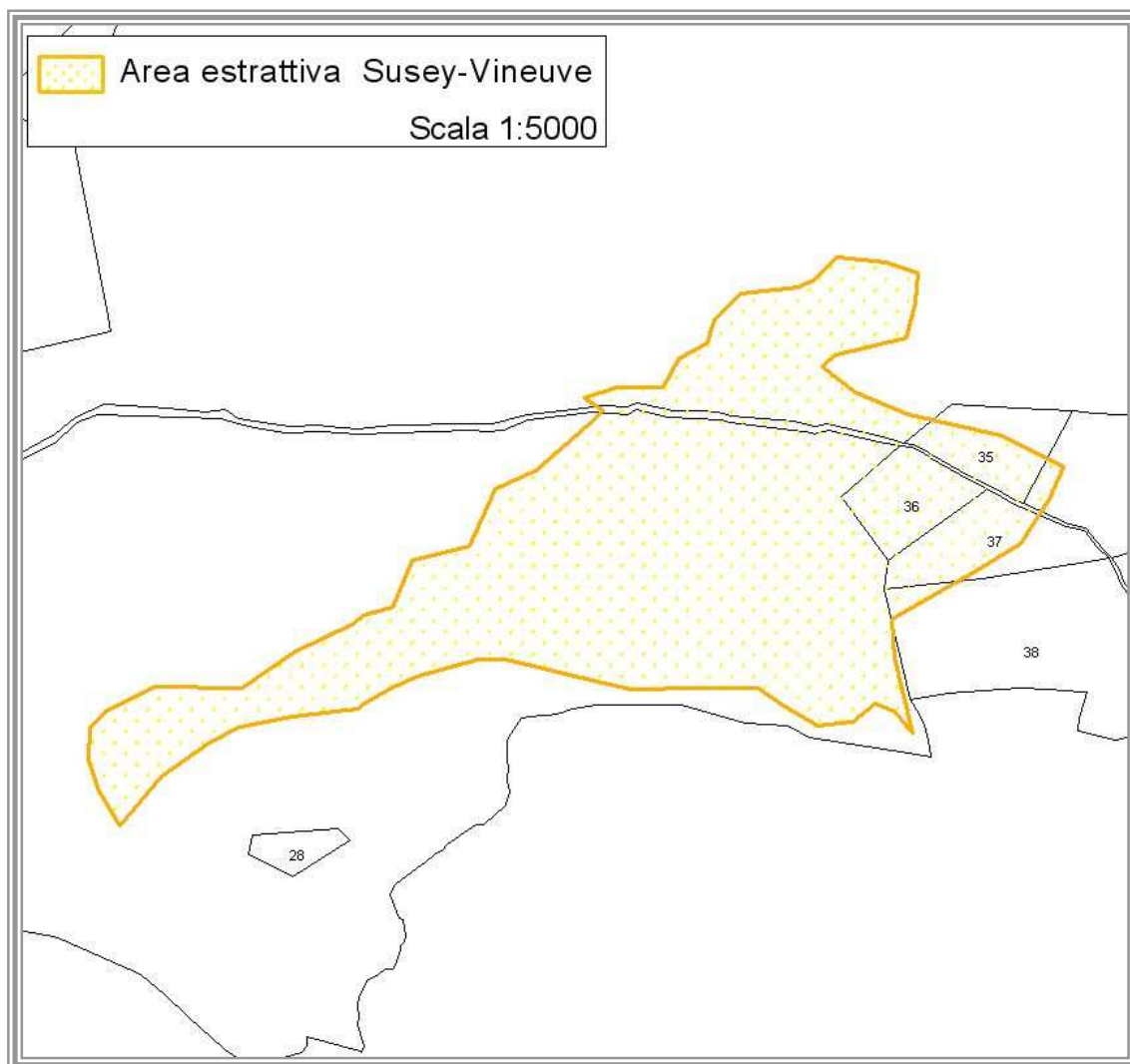


Comune di Morgex
Loc. Susey Vineuve



Piano regionale delle attività estrattive

PIANO DEI GIACIMENTI DI MARMO
E DELLE PIETRE AFFINI AD USO ORNAMENTALE



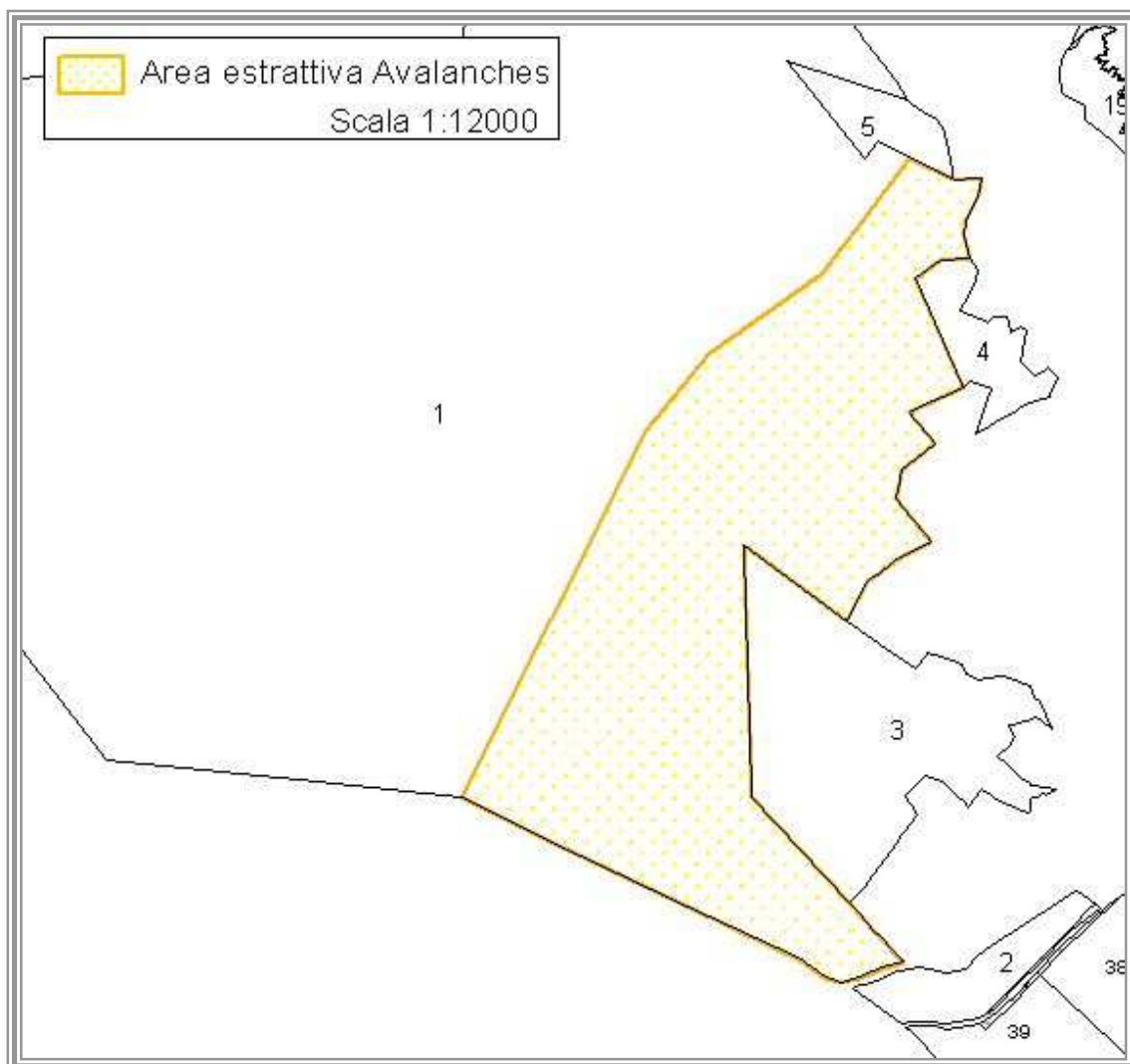
Comune di Morgex Foglio 39 ; Foglio 40
Loc. Susey Vineuve

Prescrizioni particolari



Piano regionale delle attività estrattive

PIANO DEI GIACIMENTI DI MARMO
E DELLE PIETRE AFFINI AD USO ORNAMENTALE



Comune di Pré-Saint-Didier Foglio 28

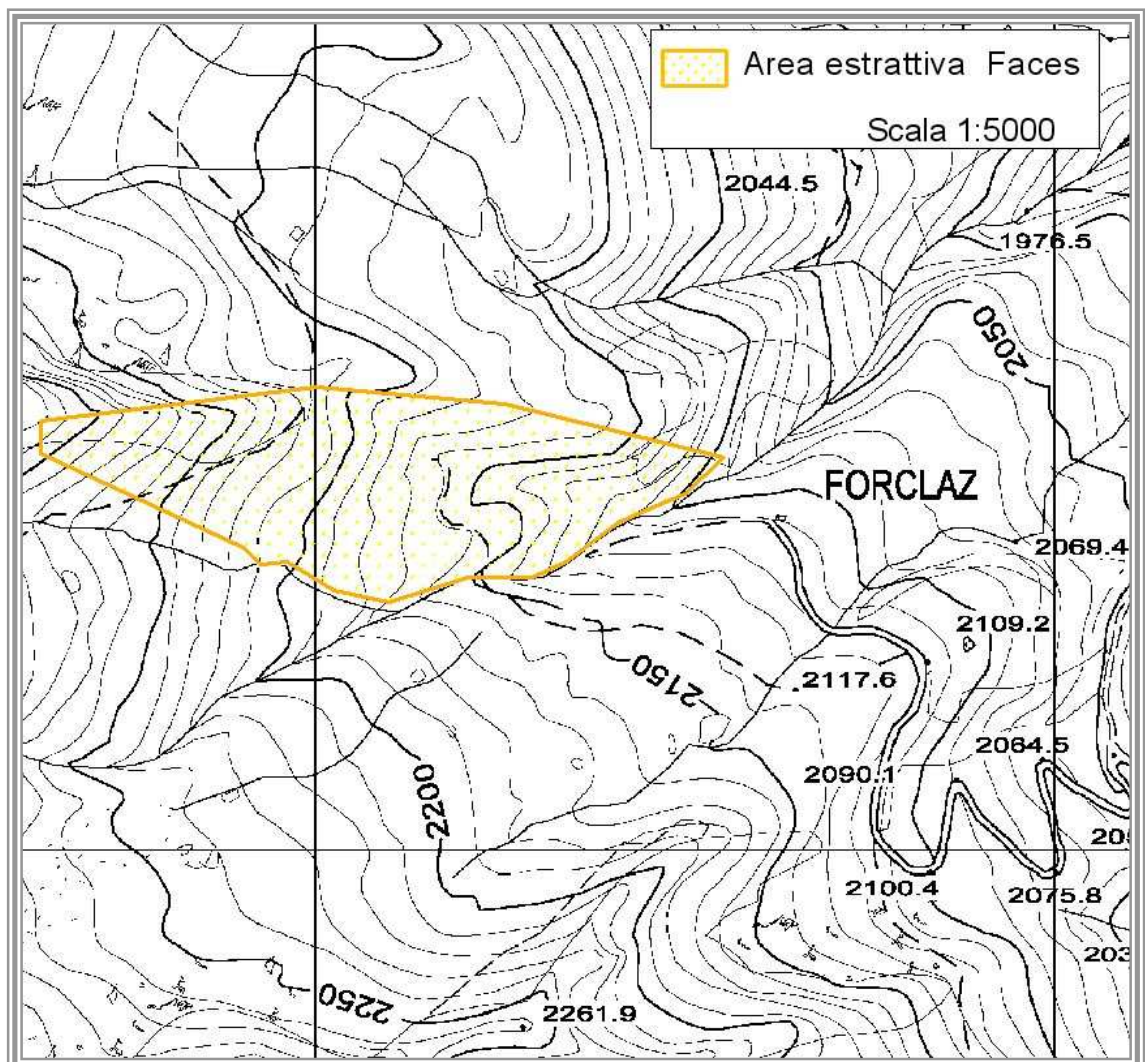
Loc. Avalanches

Prescrizioni particolari



Assessorato Territorio e Ambiente
Direzione Ambiente
SERVIZIO CAVE, MINIERE E SORGENTI

Piano regionale delle attività estrattive
PIANO DEI GIACIMENTI DI MARMO
E DELLE PIETRE AFFINI AD USO ORNAMENTALE

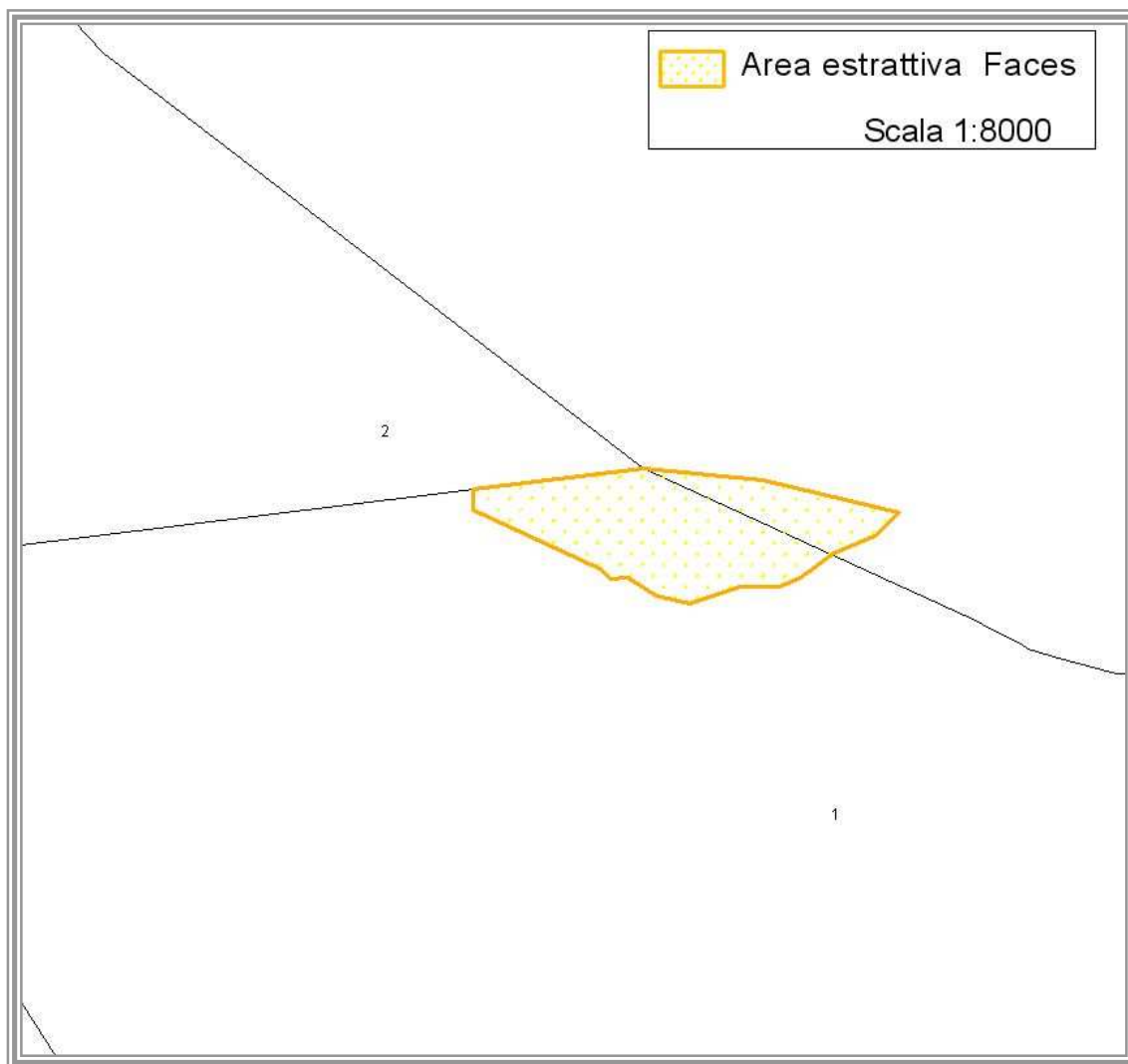


Comune di Saint-Rhémy en Bosses
Loc. Faces



Piano regionale delle attività estrattive

PIANO DEI GIACIMENTI DI MARMO
E DELLE PIETRE AFFINI AD USO ORNAMENTALE



Comune di Saint-Rhémy en Bosses

Foglio 6 ,Foglio 26

Loc. Faces

Prescrizioni particolari

Piano regionale delle attività estrattive

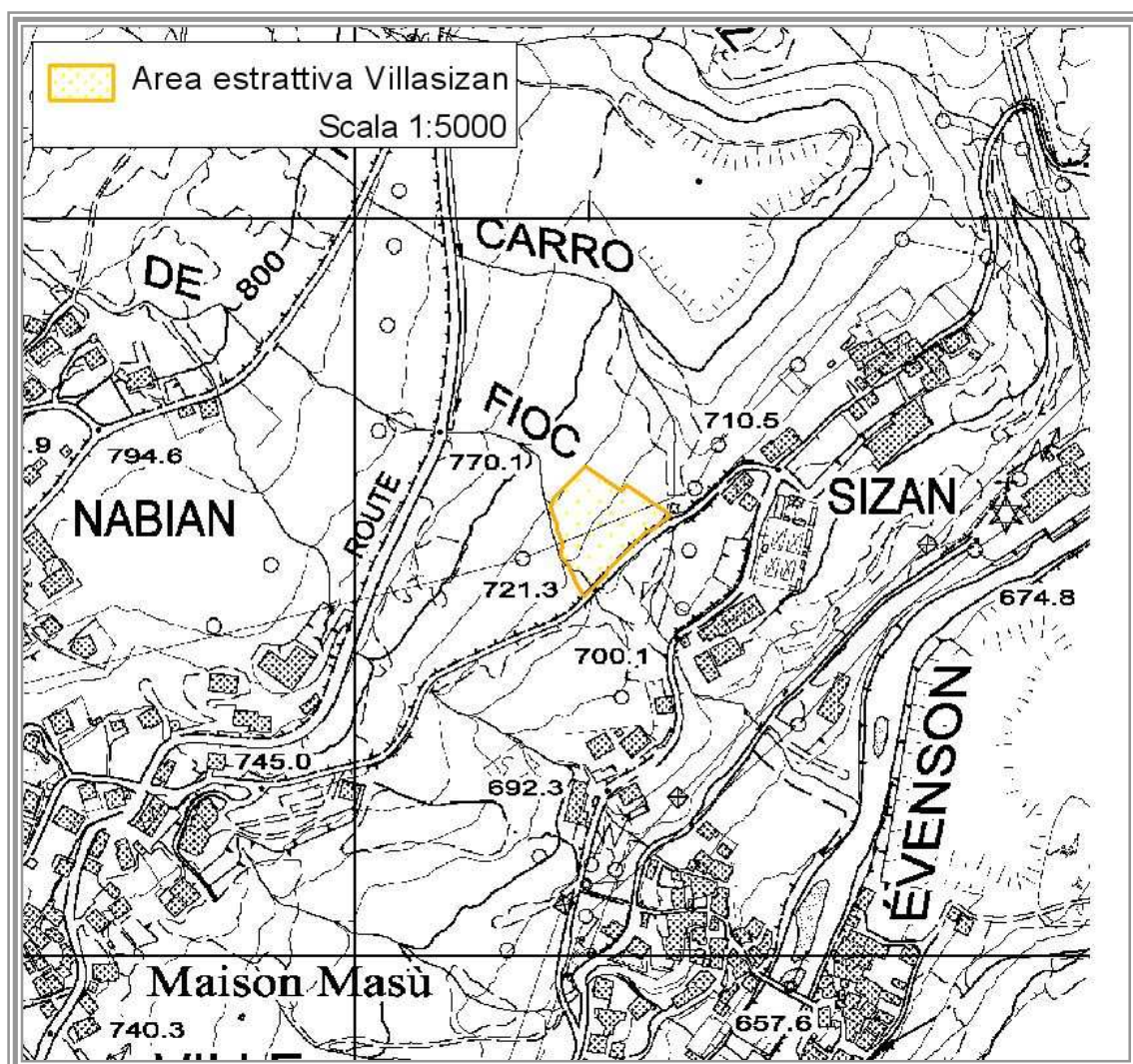
**PIANO DEI GIACIMENTI DI
MARMO E DELLE PIETRE AFFINI
AD USO ORNAMENTALE**

Marmo



Assessorato Territorio e Ambiente
Direzione Ambiente
SERVIZIO CAVE, MINIERE E SORGENTI

Piano regionale delle attività estrattive
PIANO DEI GIACIMENTI DI MARMO
E DELLE PIETRE AFFINI AD USO ORNAMENTALE

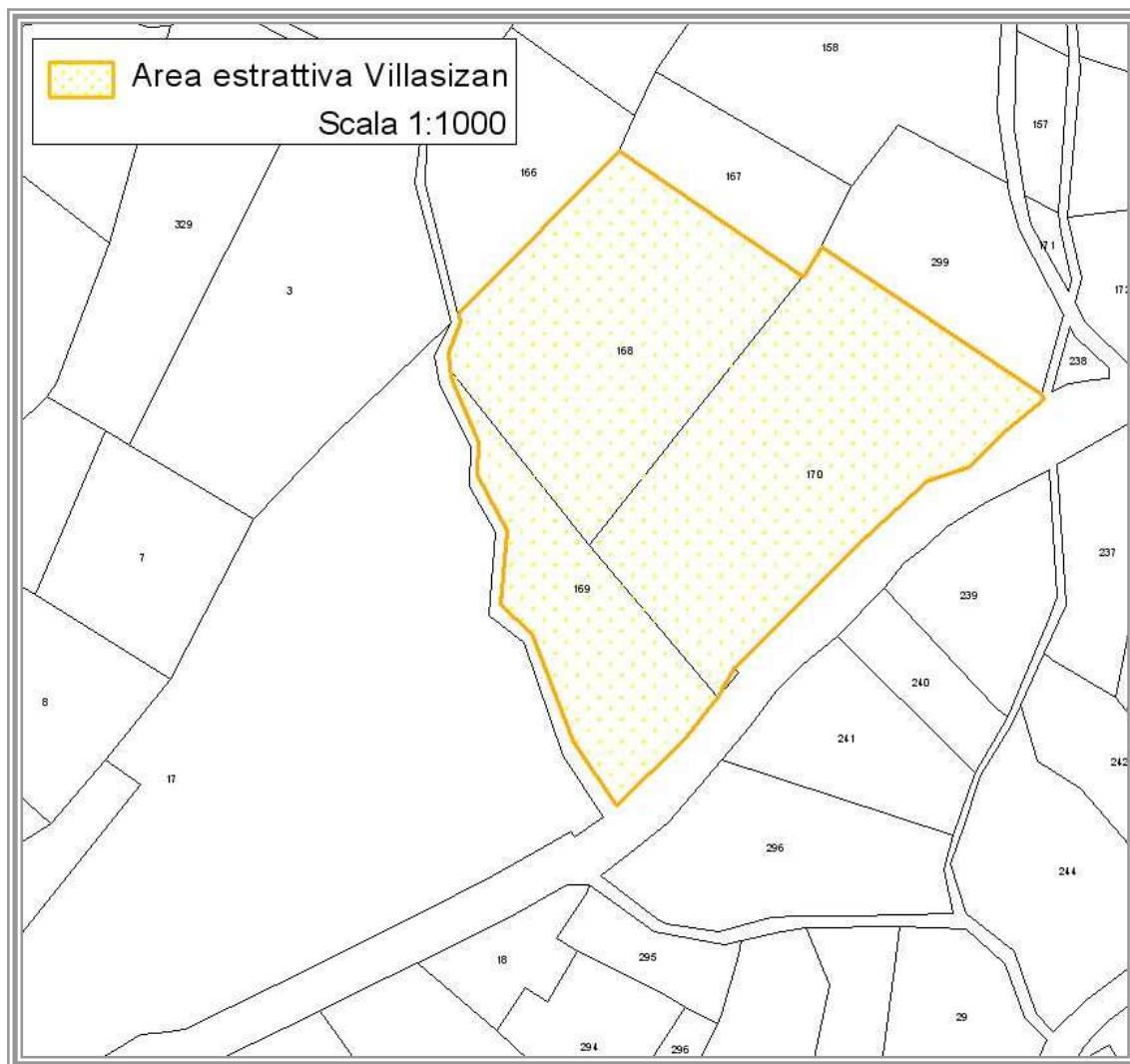


Comune di Challand-Saint-Victor
Loc. Villa-Sizan



Piano regionale delle attività estrattive

PIANO DEI GIACIMENTI DI MARMO
E DELLE PIETRE AFFINI AD USO ORNAMENTALE



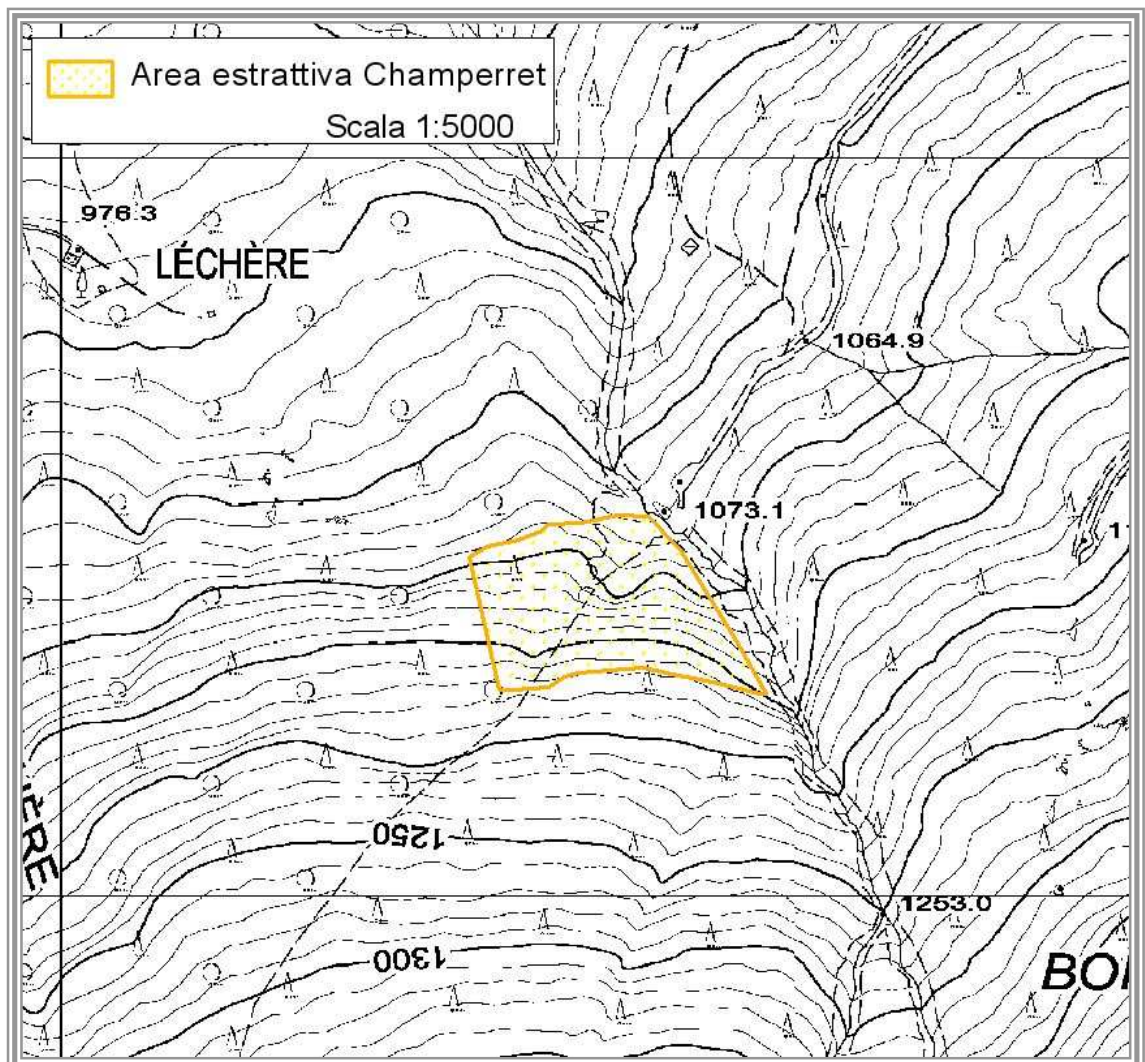
Comune di Challand-Saint-Victor Foglio 27 e 14
Loc. Villa-Sizan

Prescrizioni particolari



Assessorato Territorio e Ambiente
Direzione Ambiente
SERVIZIO CAVE, MINIERE E SORGENTI

Piano regionale delle attività estrattive
PIANO DEI GIACIMENTI DI MARMO
E DELLE PIETRE AFFINI AD USO ORNAMENTALE

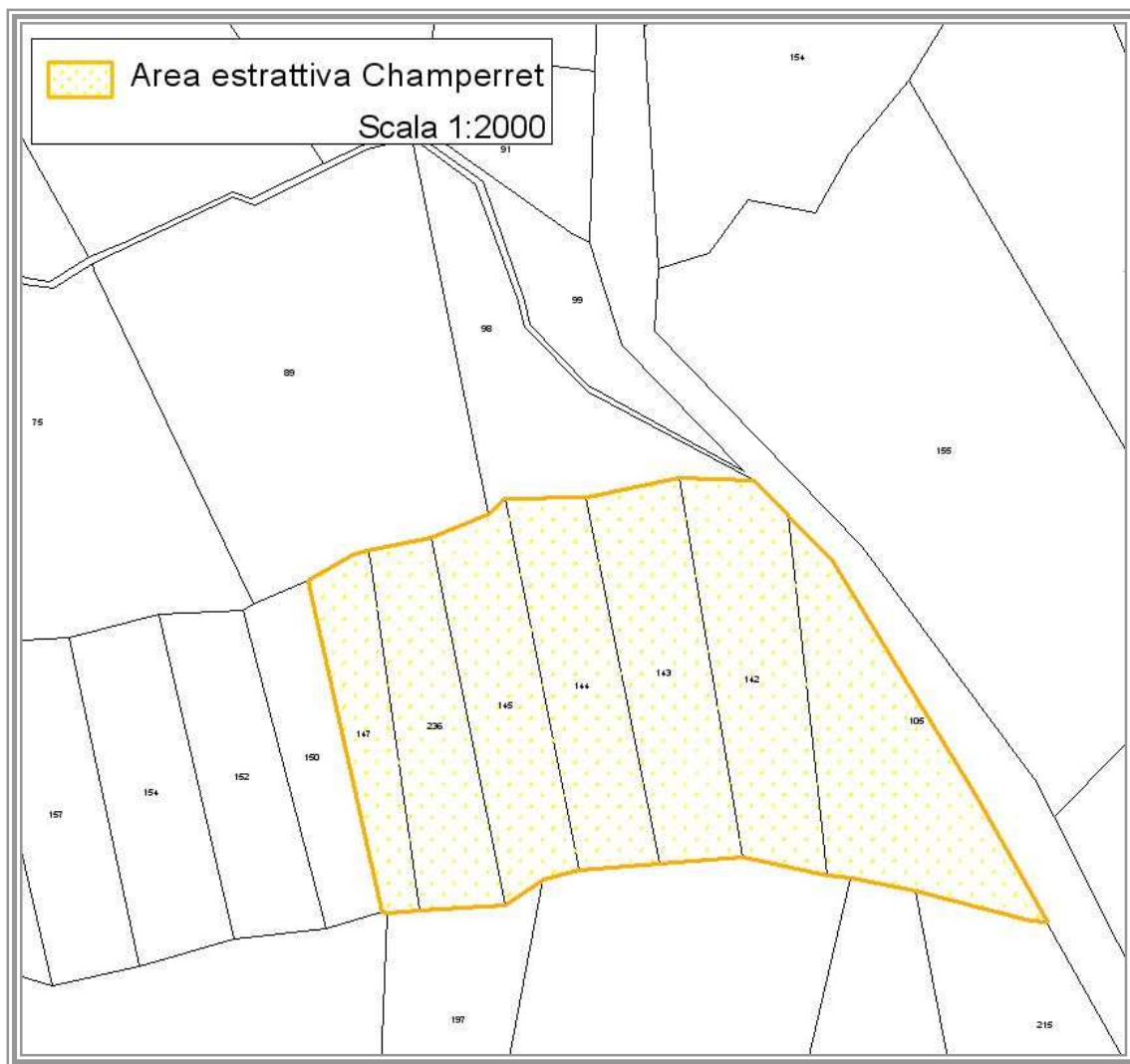


Comune di Chambave
Loc. Champ Perret



Piano regionale delle attività estrattive

PIANO DEI GIACIMENTI DI MARMO
E DELLE PIETRE AFFINI AD USO ORNAMENTALE



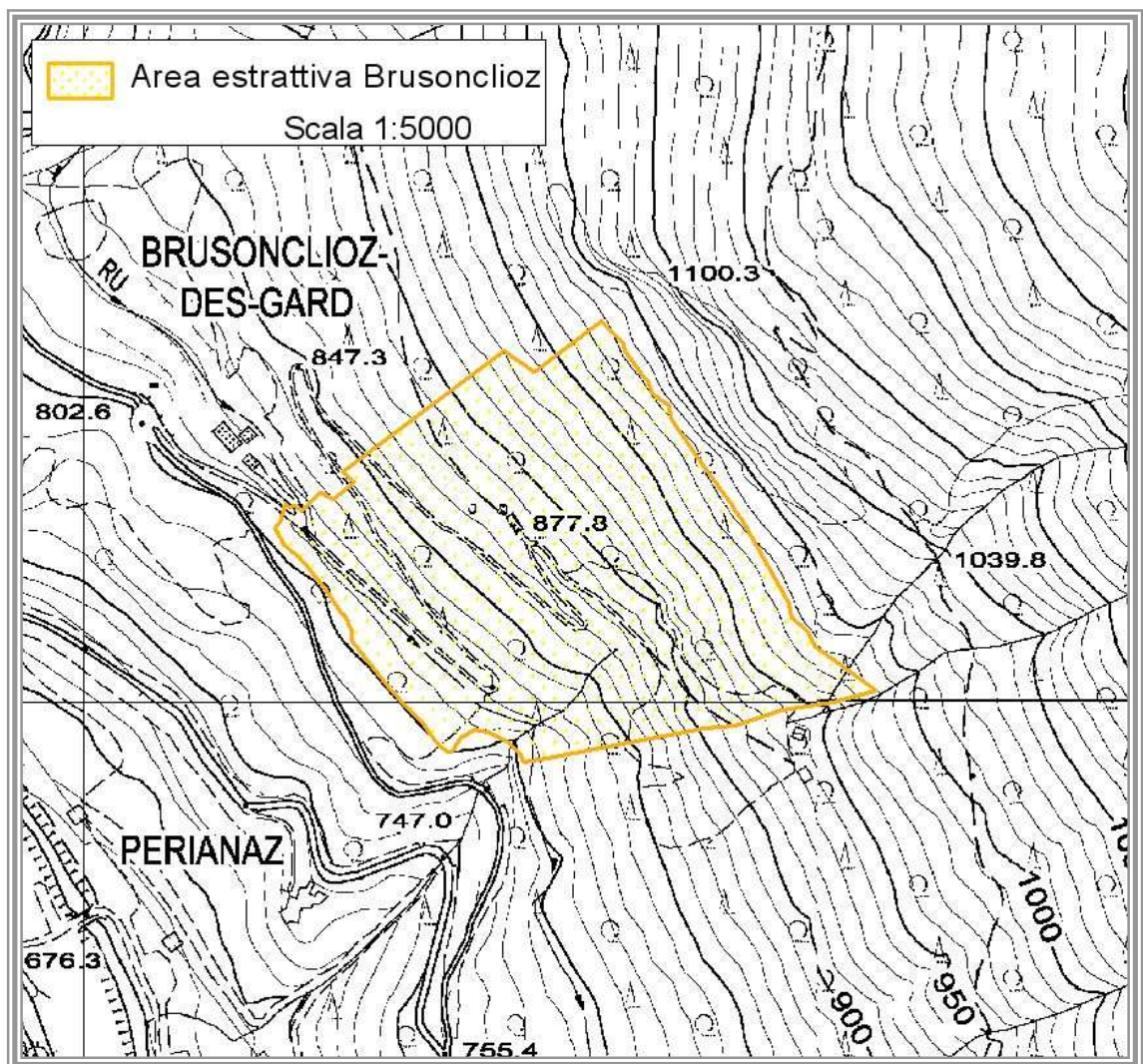
Comune di Chambave Foglio 29
Loc. Champ Perret

Prescrizioni particolari



Assessorato Territorio e Ambiente
Direzione Ambiente
SERVIZIO CAVE, MINIERE E SORGENTI

Piano regionale delle attività estrattive
PIANO DEI GIACIMENTI DI MARMO
E DELLE PIETRE AFFINI AD USO ORNAMENTALE

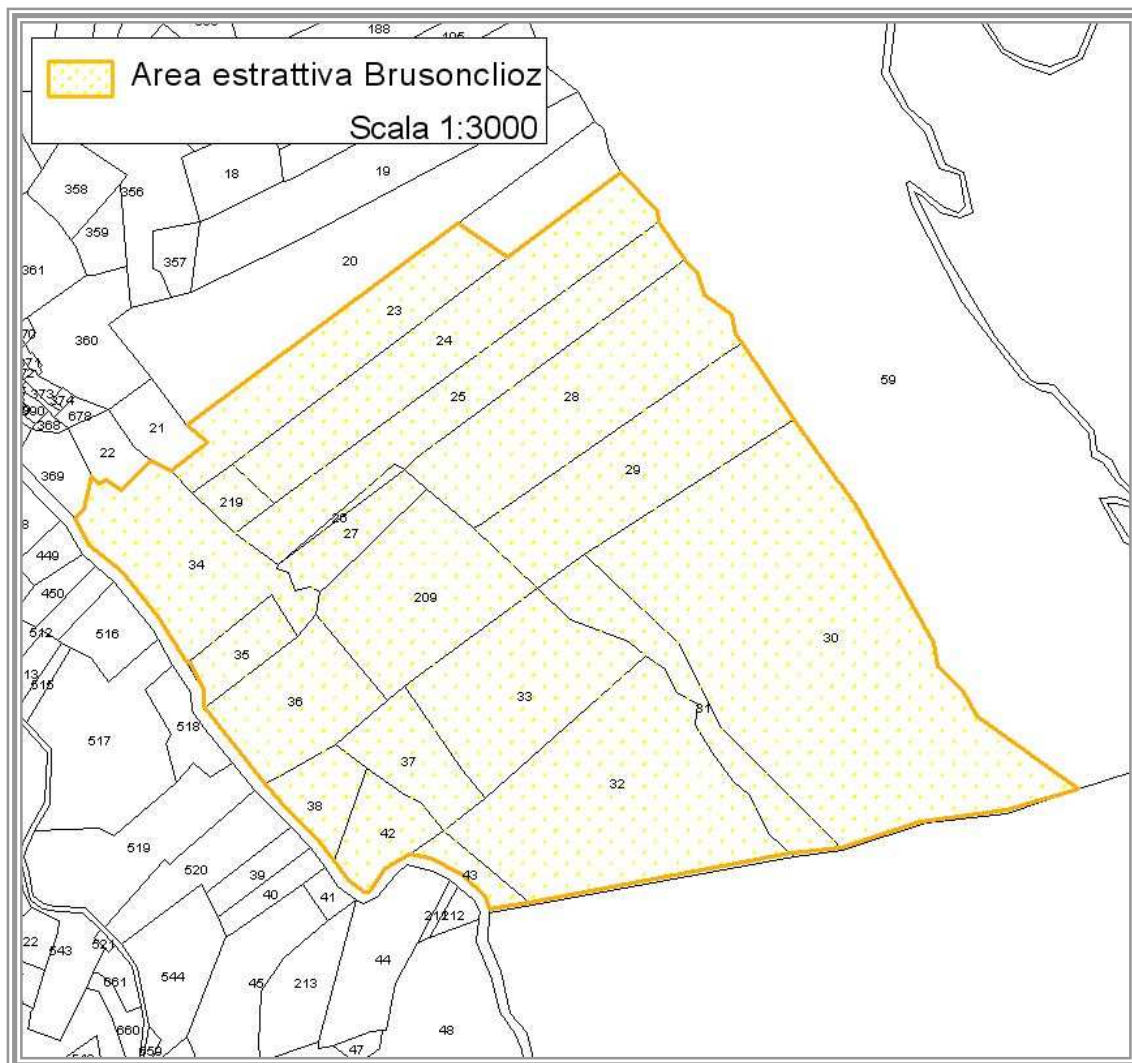


Comune di Châtillon
Loc. Brusonclioz des Gards



Piano regionale delle attività estrattive

PIANO DEI GIACIMENTI DI MARMO
E DELLE PIETRE AFFINI AD USO ORNAMENTALE



Comune di Châtillon Foglio 10

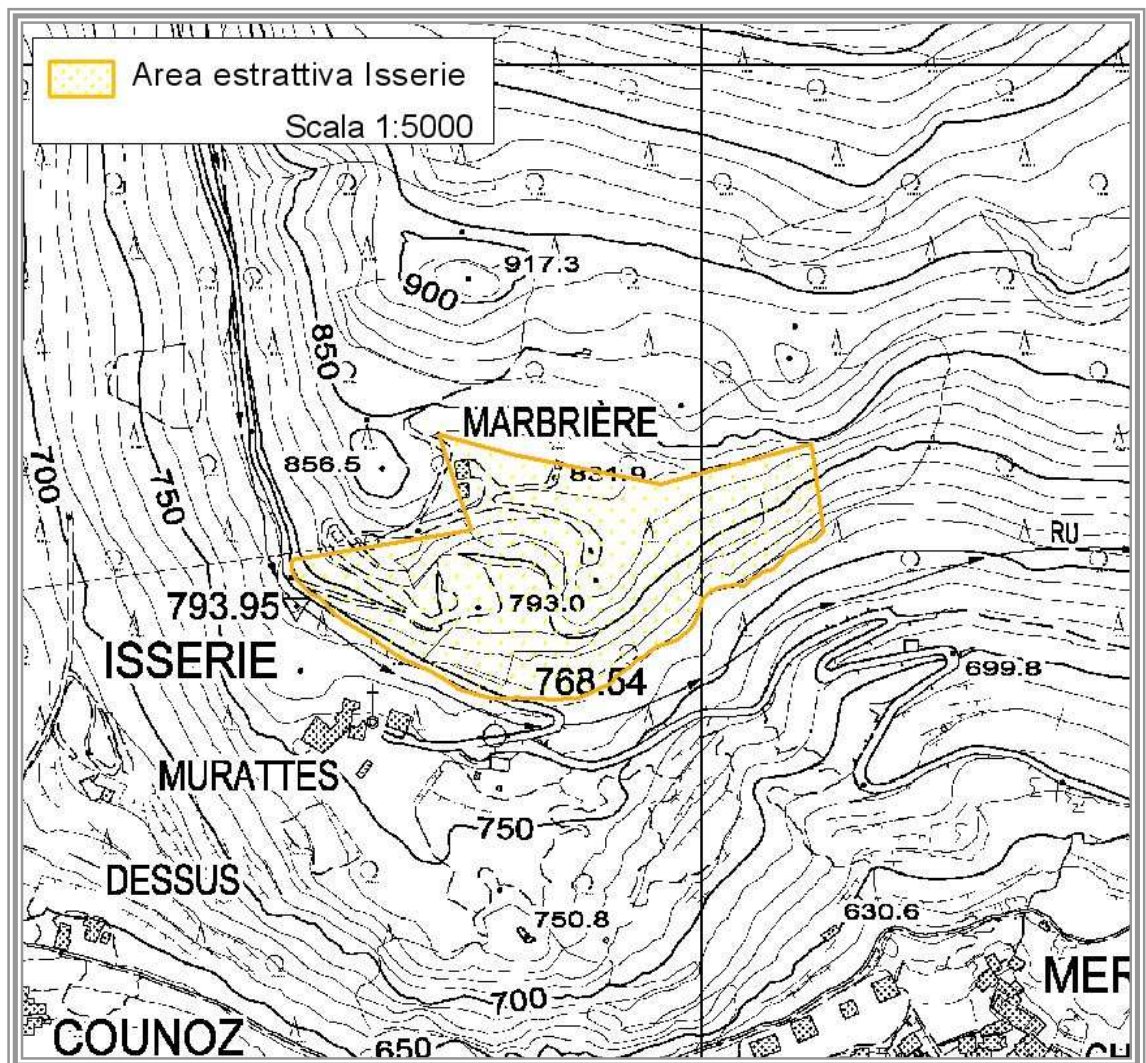
Loc. Brusonclioz des Gards

Prescrizioni particolari



Assessorato Territorio e Ambiente
Direzione Ambiente
SERVIZIO CAVE, MINIERE E SORGENTI

Piano regionale delle attività estrattive
PIANO DEI GIACIMENTI DI MARMO
E DELLE PIETRE AFFINI AD USO ORNAMENTALE

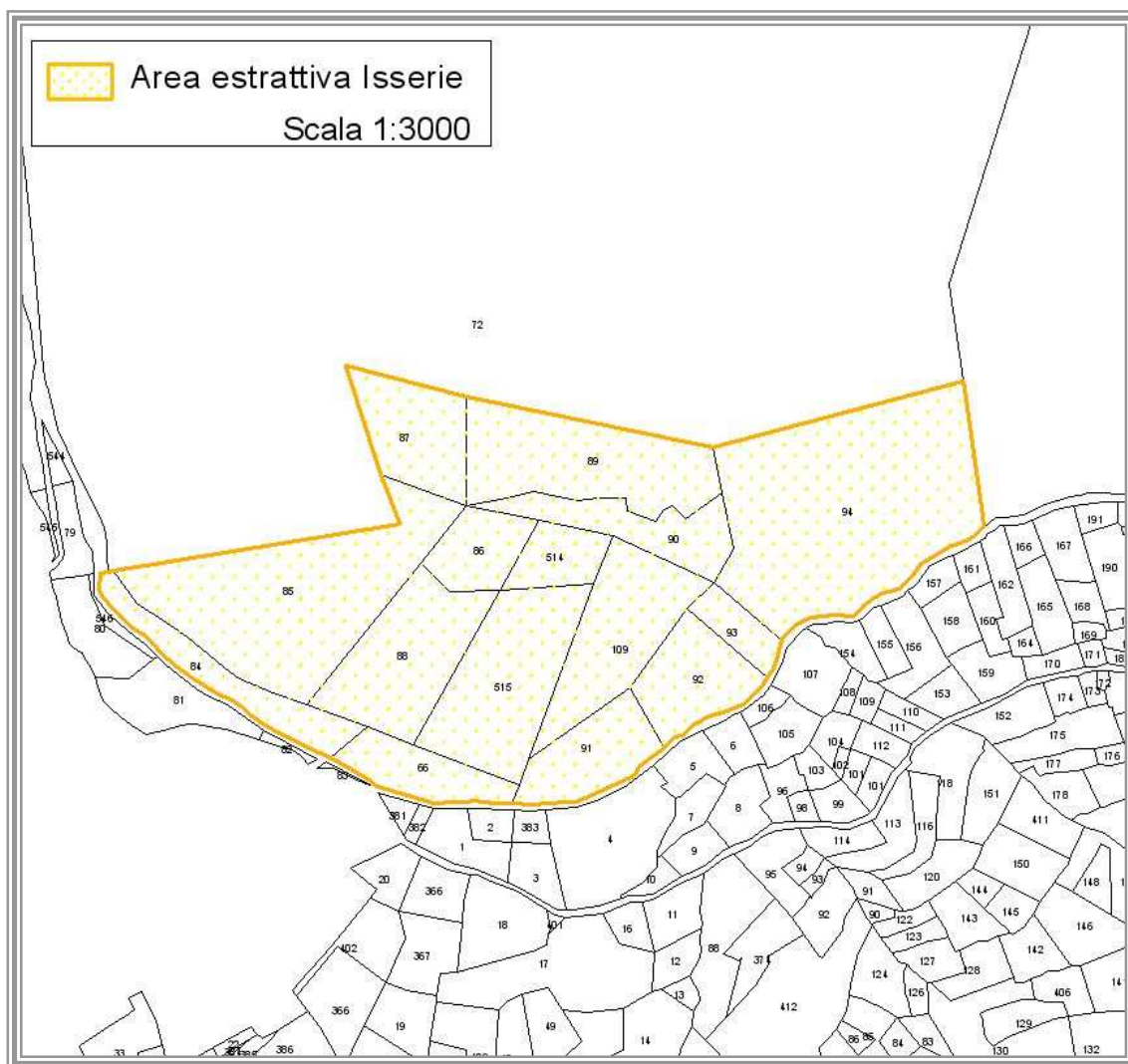


Comune di Châtillon
Loc. Isserie



Piano regionale delle attività estrattive

PIANO DEI GIACIMENTI DI MARMO
E DELLE PIETRE AFFINI AD USO ORNAMENTALE



Comune di Châtillon Foglio 18 ; Foglio 24

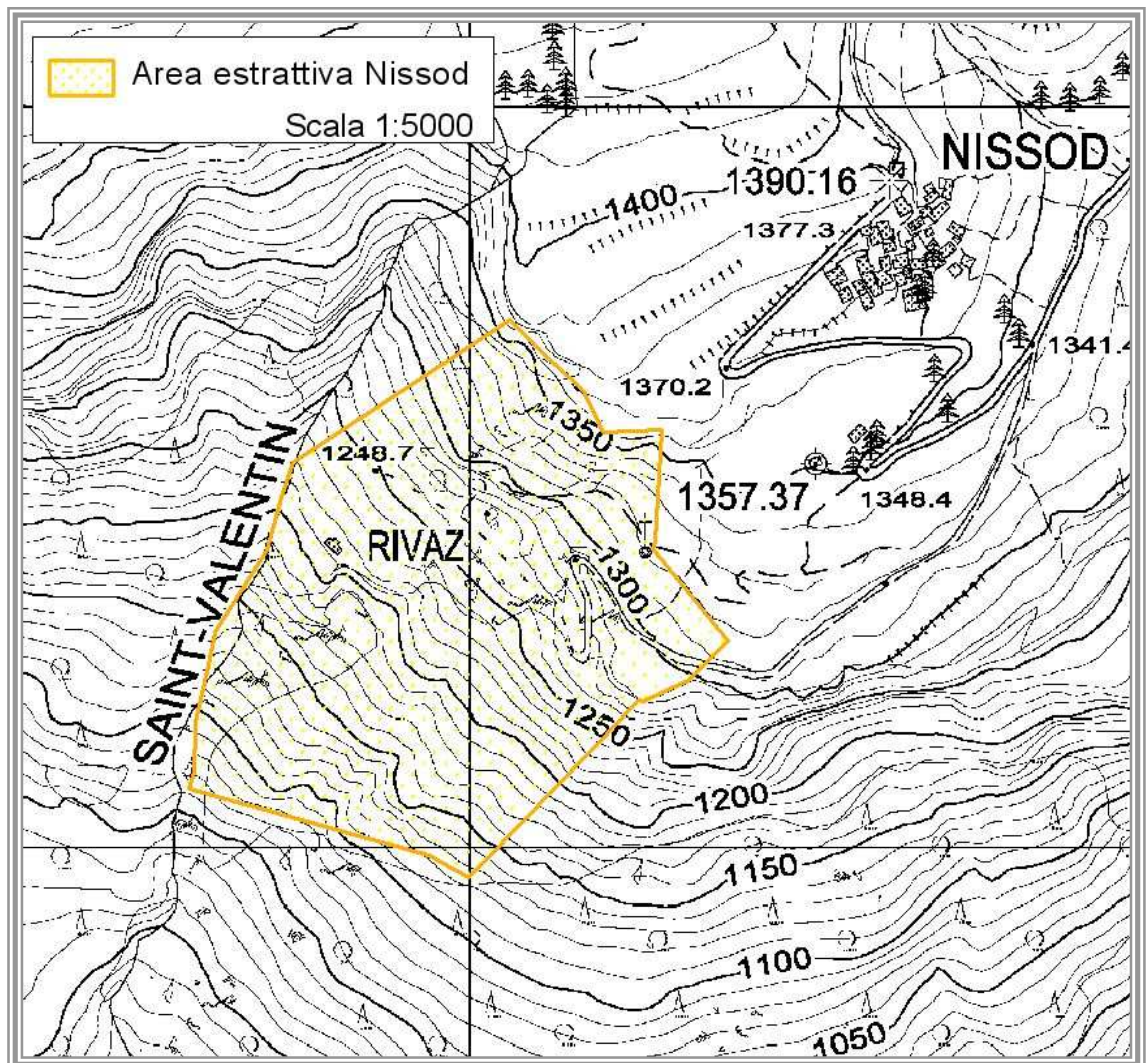
Loc. Isserie

Prescrizioni particolari



Assessorato Territorio e Ambiente
Direzione Ambiente
SERVIZIO CAVE, MINIERE E SORGENTI

Piano regionale delle attività estrattive
PIANO DEI GIACIMENTI DI MARMO
E DELLE PIETRE AFFINI AD USO ORNAMENTALE

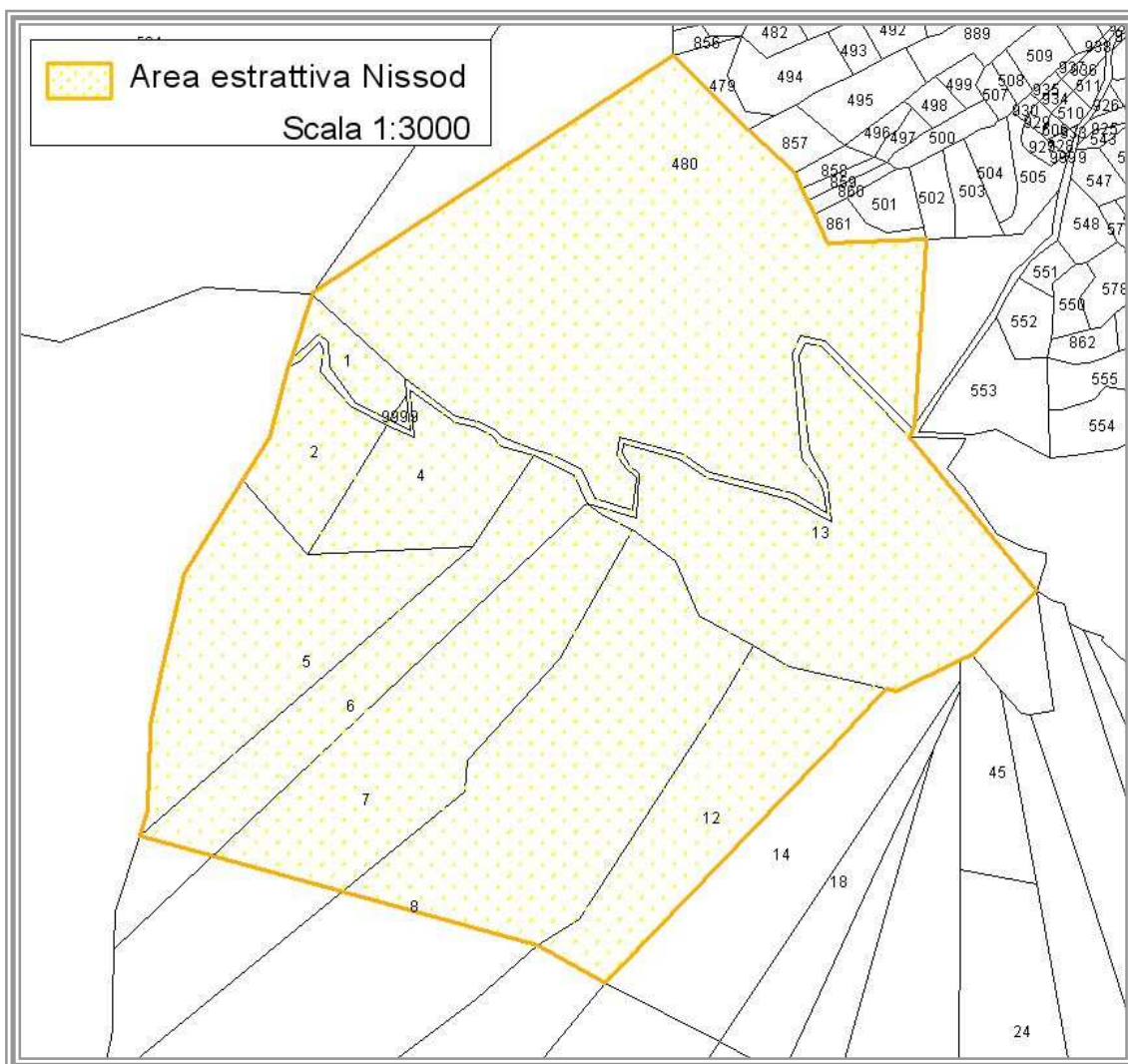


Comune di Châtillon
Loc. Nissod



Piano regionale delle attività estrattive

PIANO DEI GIACIMENTI DI MARMO
E DELLE PIETRE AFFINI AD USO ORNAMENTALE



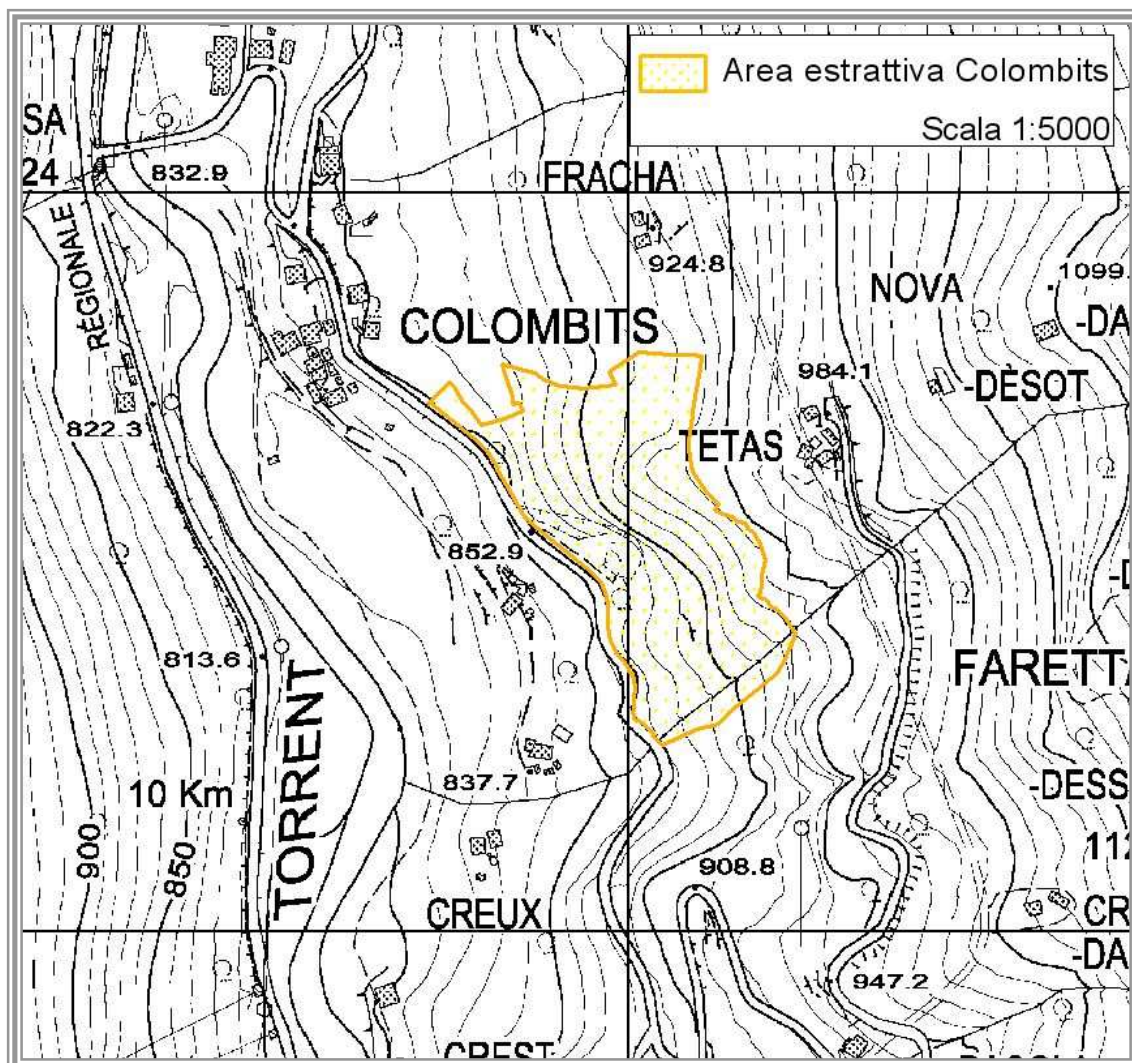
Comune di Châtillon Foglio 12 ; Foglio 16
Loc. Nissod

Prescrizioni particolari



Assessorato Territorio e Ambiente
Direzione Ambiente
SERVIZIO CAVE, MINIERE E SORGENTI

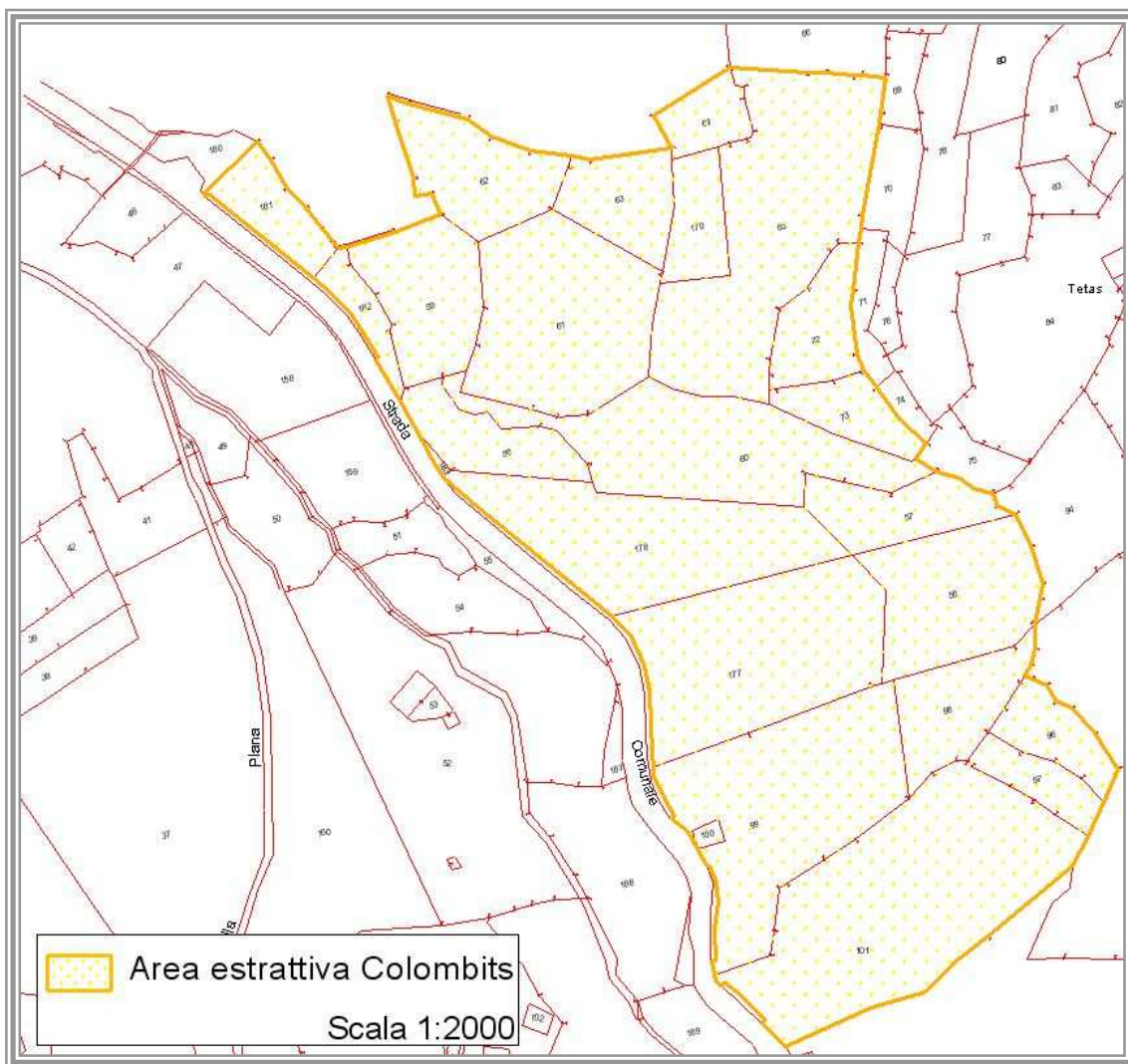
Piano regionale delle attività estrattive
PIANO DEI GIACIMENTI DI MARMO
E DELLE PIETRE AFFINI AD USO ORNAMENTALE



Comune di Fontainemore
Loc. Colombits

Piano regionale delle attività estrattive

PIANO DEI GIACIMENTI DI MARMO
E DELLE PIETRE AFFINI AD USO ORNAMENTALE



Comune di Fontainemore Foglio 14
Loc. Colombits

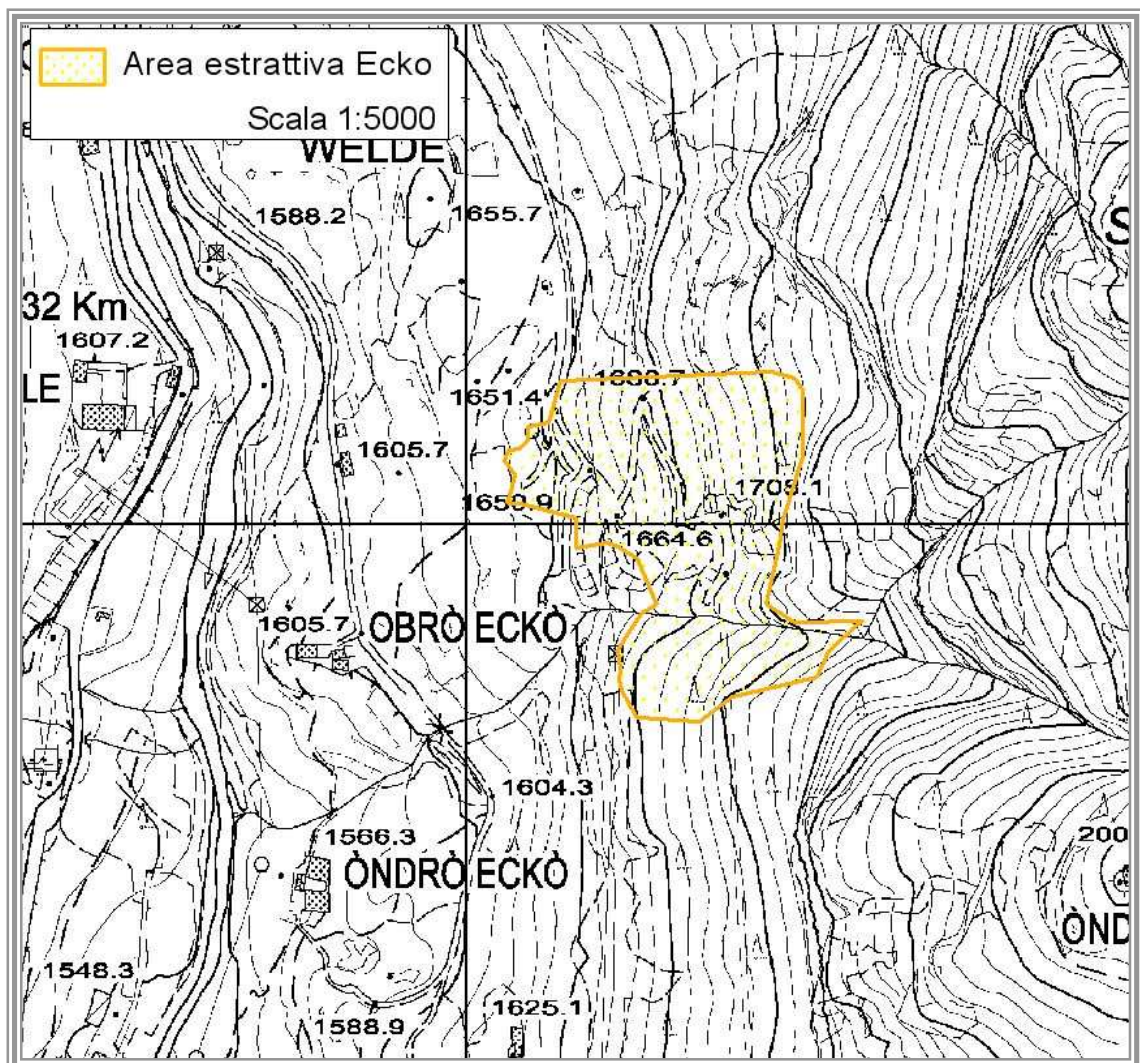
Prescrizioni particolari:

- L'attività di coltivazione potrà essere effettuata esclusivamente in sotterraneo.



Assessorato Territorio e Ambiente
Direzione Ambiente
SERVIZIO CAVE, MINIERE E SORGENTI

Piano regionale delle attività estrattive
PIANO DEI GIACIMENTI DI MARMO
E DELLE PIETRE AFFINI AD USO ORNAMENTALE

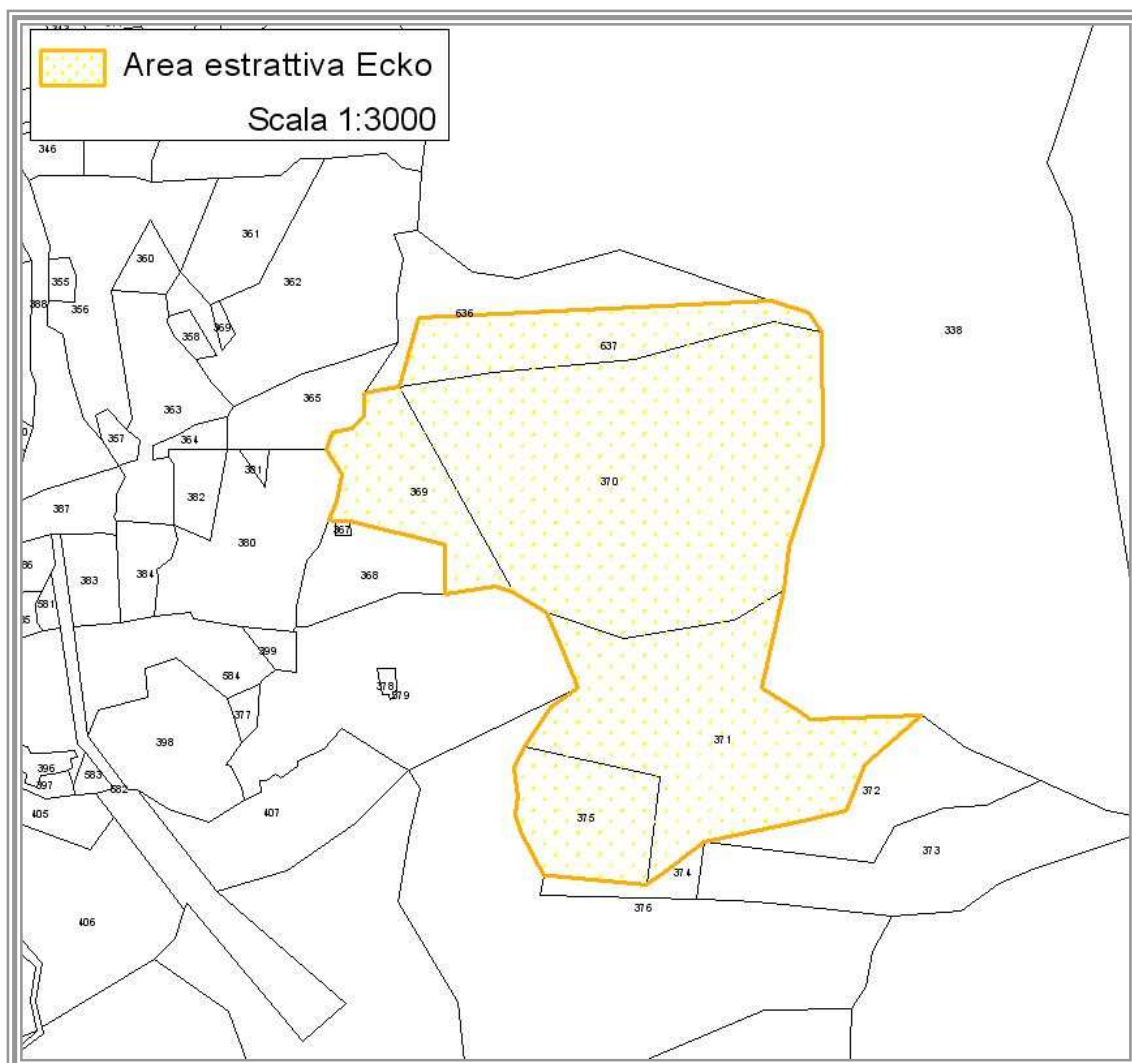


Comune di Gressoney-Saint-Jean
Loc. Ecko



Piano regionale delle attività estrattive

PIANO DEI GIACIMENTI DI MARMO
E DELLE PIETRE AFFINI AD USO ORNAMENTALE



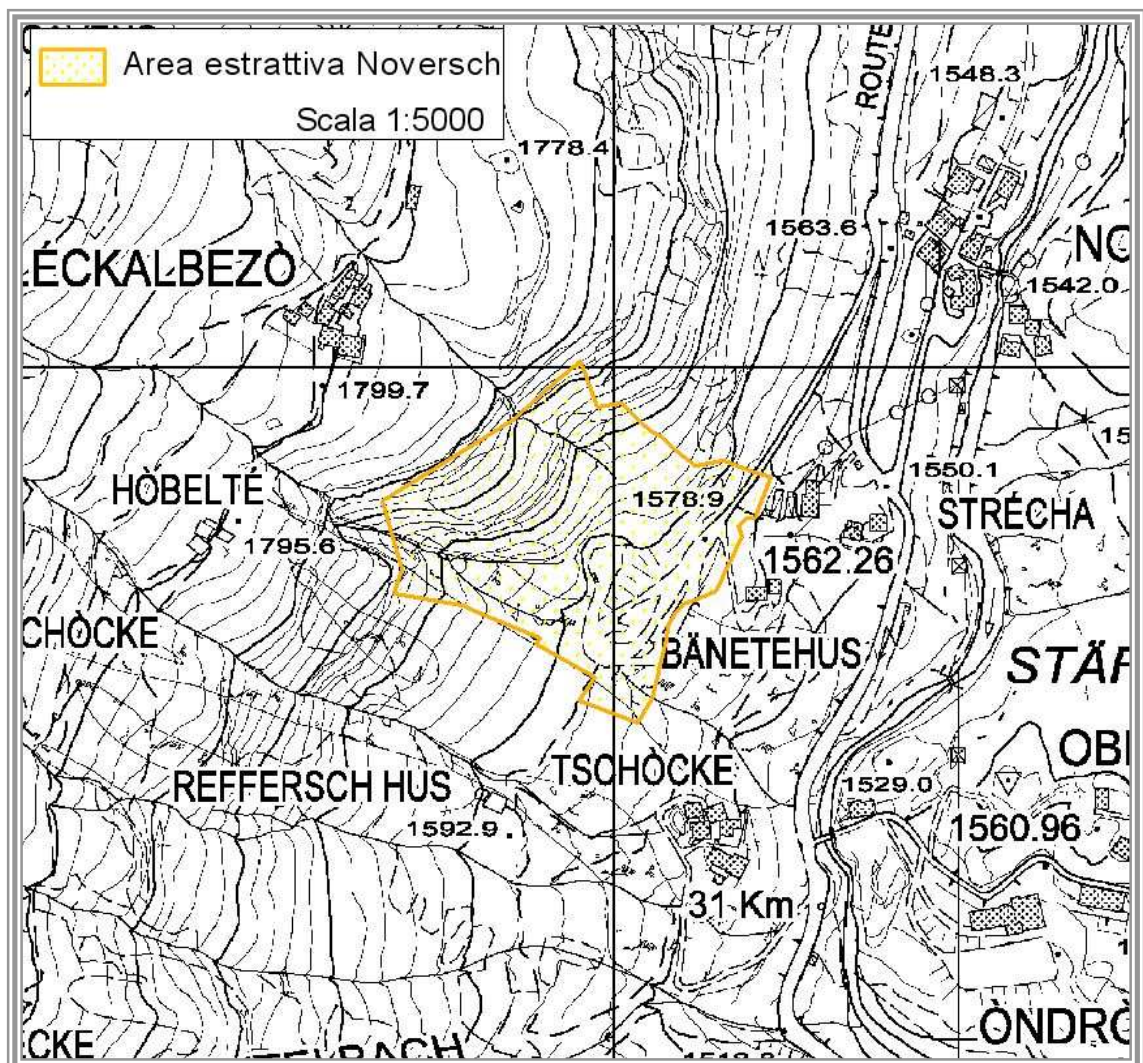
Comune di Gressoney-Saint-Jean Foglio 4
Loc. Ecco

Prescrizioni particolari



Assessorato Territorio e Ambiente
Direzione Ambiente
SERVIZIO CAVE, MINIERE E SORGENTI

Piano regionale delle attività estrattive
PIANO DEI GIACIMENTI DI MARMO
E DELLE PIETRE AFFINI AD USO ORNAMENTALE

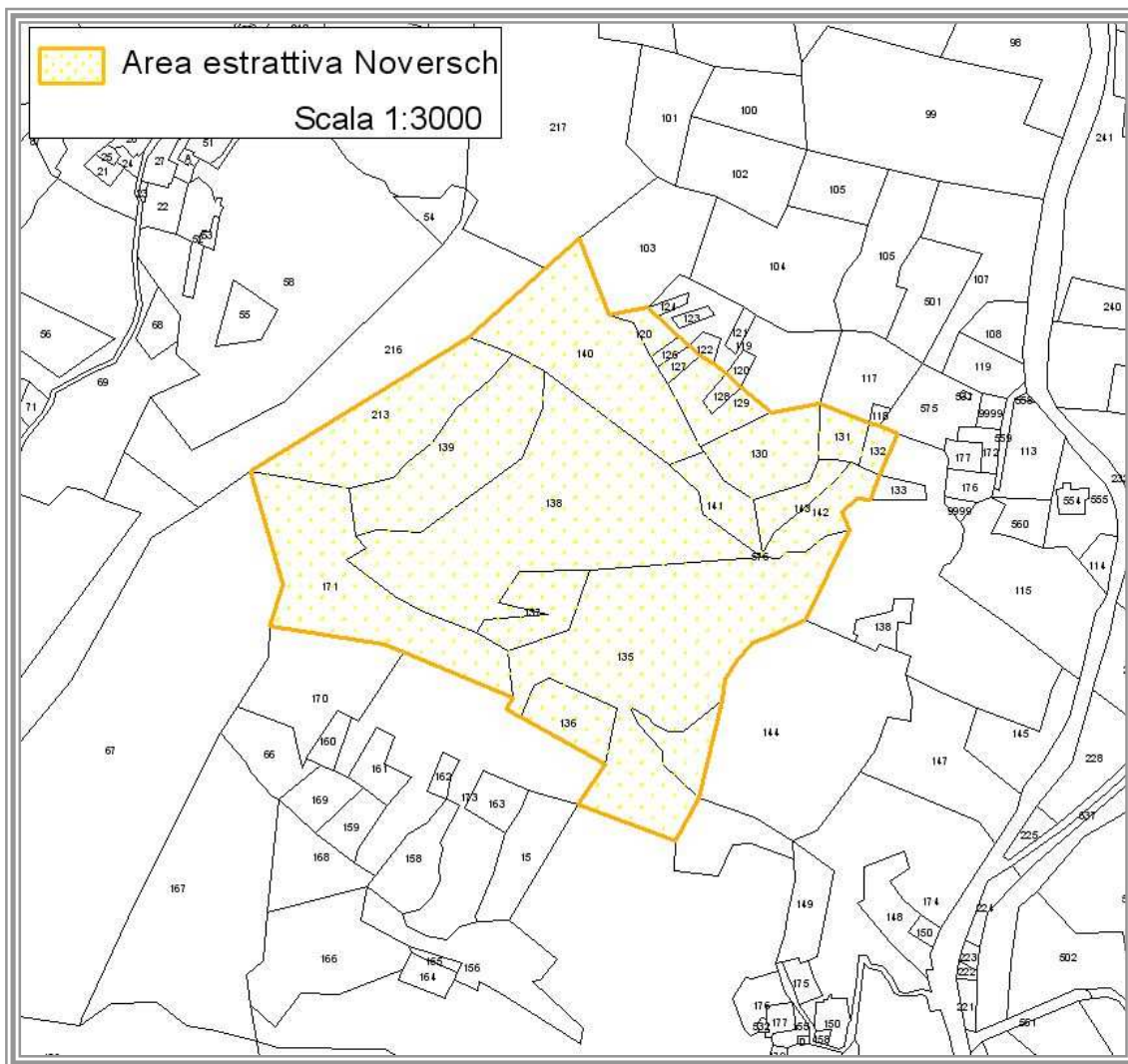


Comune di Gressoney-Saint-Jean
Loc. Noversch



Piano regionale delle attività estrattive

PIANO DEI GIACIMENTI DI MARMO
E DELLE PIETRE AFFINI AD USO ORNAMENTALE



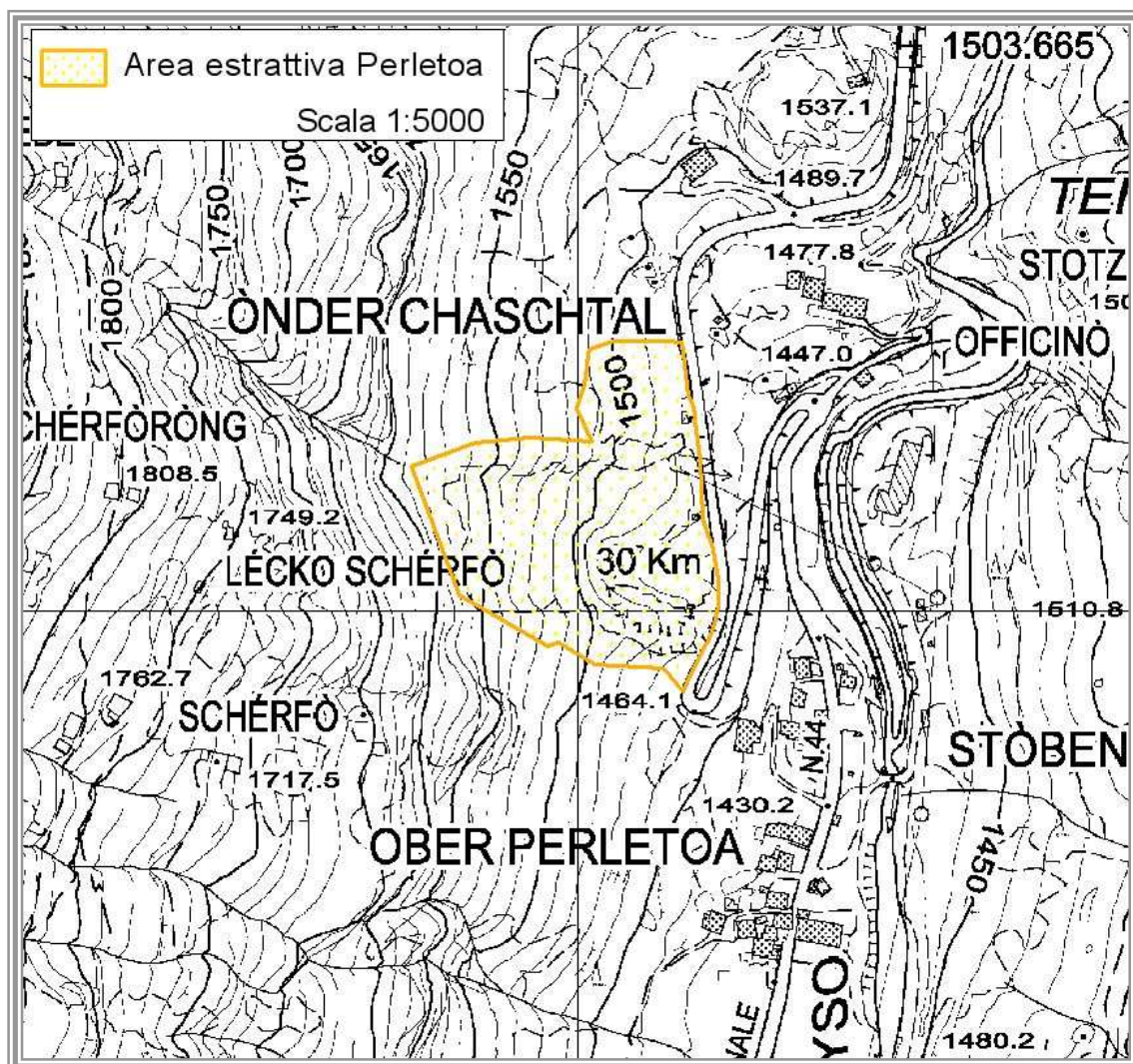
Comune di Gressoney-Saint-Jean Foglio 4
Loc. Noversch

Prescrizioni particolari



Assessorato Territorio e Ambiente
Direzione Ambiente
SERVIZIO CAVE, MINIERE E SORGENTI

Piano regionale delle attività estrattive
PIANO DEI GIACIMENTI DI MARMO
E DELLE PIETRE AFFINI AD USO ORNAMENTALE

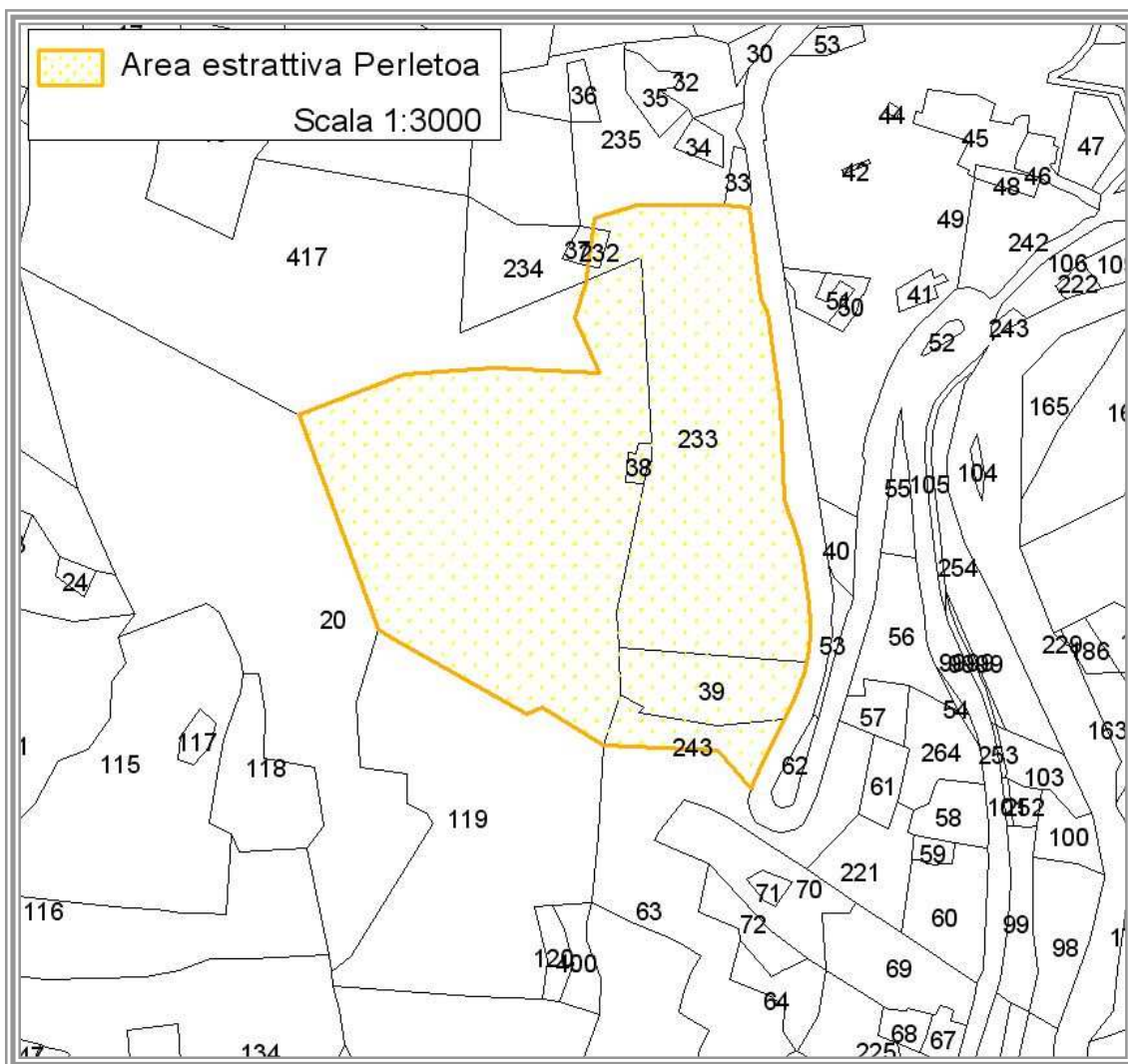


Comune di Gressoney-Saint-Jean
Loc. Perletoa



Piano regionale delle attività estrattive

PIANO DEI GIACIMENTI DI MARMO
E DELLE PIETRE AFFINI AD USO ORNAMENTALE



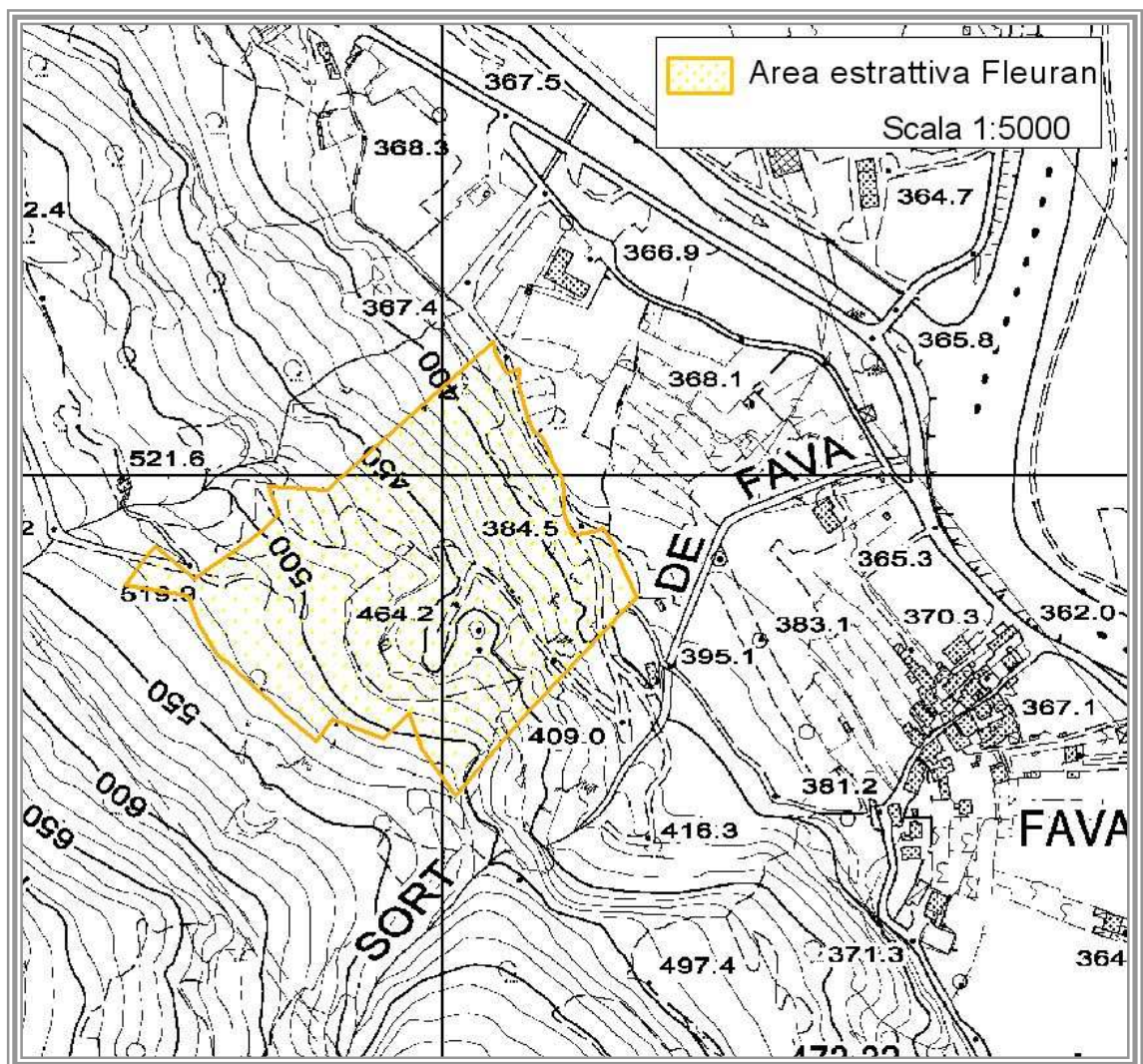
Comune di Gressoney-Saint-Jean Foglio 8
Loc. Perletoa

Prescrizioni particolari



Assessorato Territorio e Ambiente
Direzione Ambiente
SERVIZIO CAVE, MINIERE E SORGENTI

Piano regionale delle attività estrattive
PIANO DEI GIACIMENTI DI MARMO
E DELLE PIETRE AFFINI AD USO ORNAMENTALE

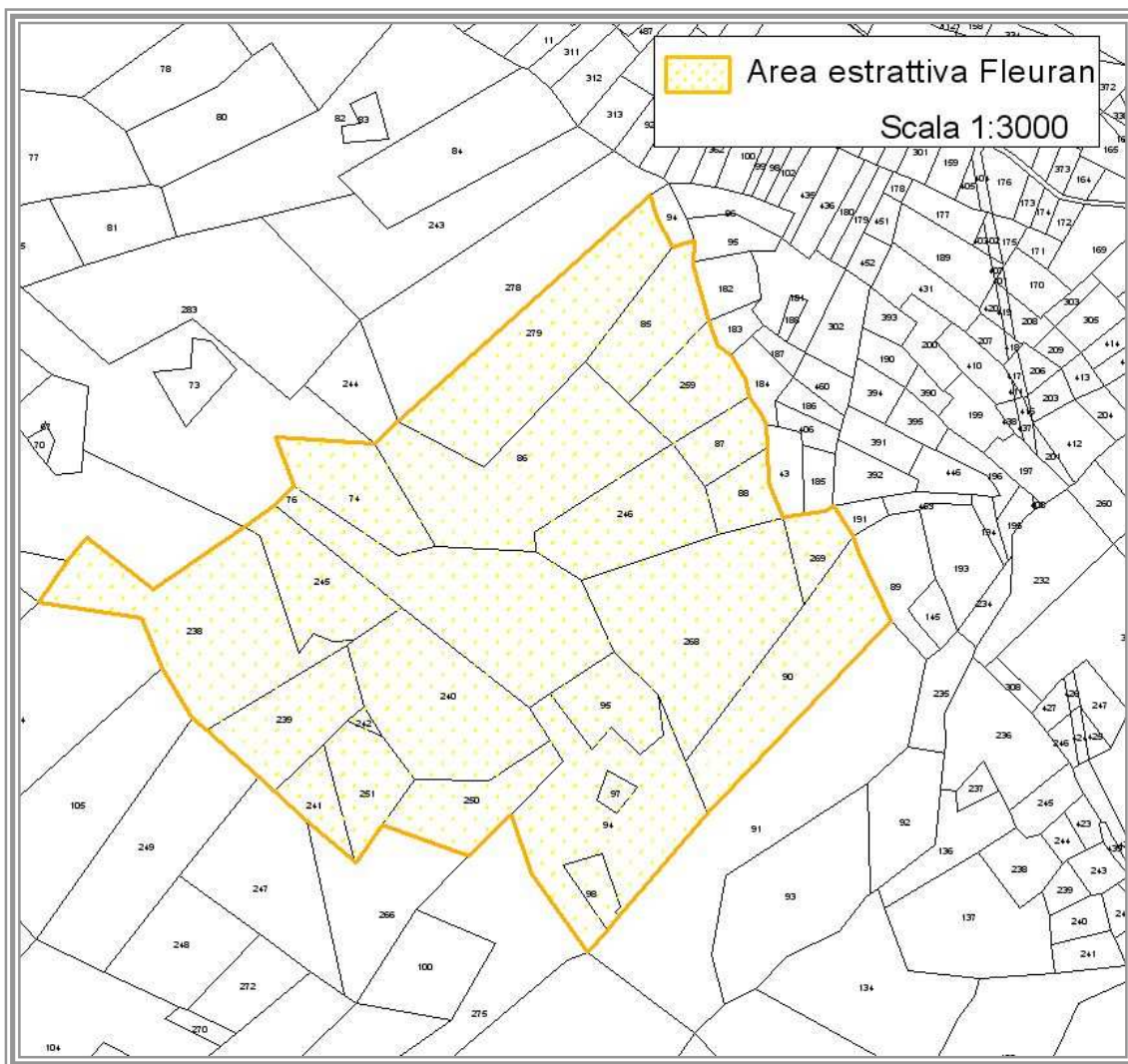


Comune di Issogne
Loc. Fleuran



Piano regionale delle attività estrattive

PIANO DEI GIACIMENTI DI MARMO
E DELLE PIETRE AFFINI AD USO ORNAMENTALE



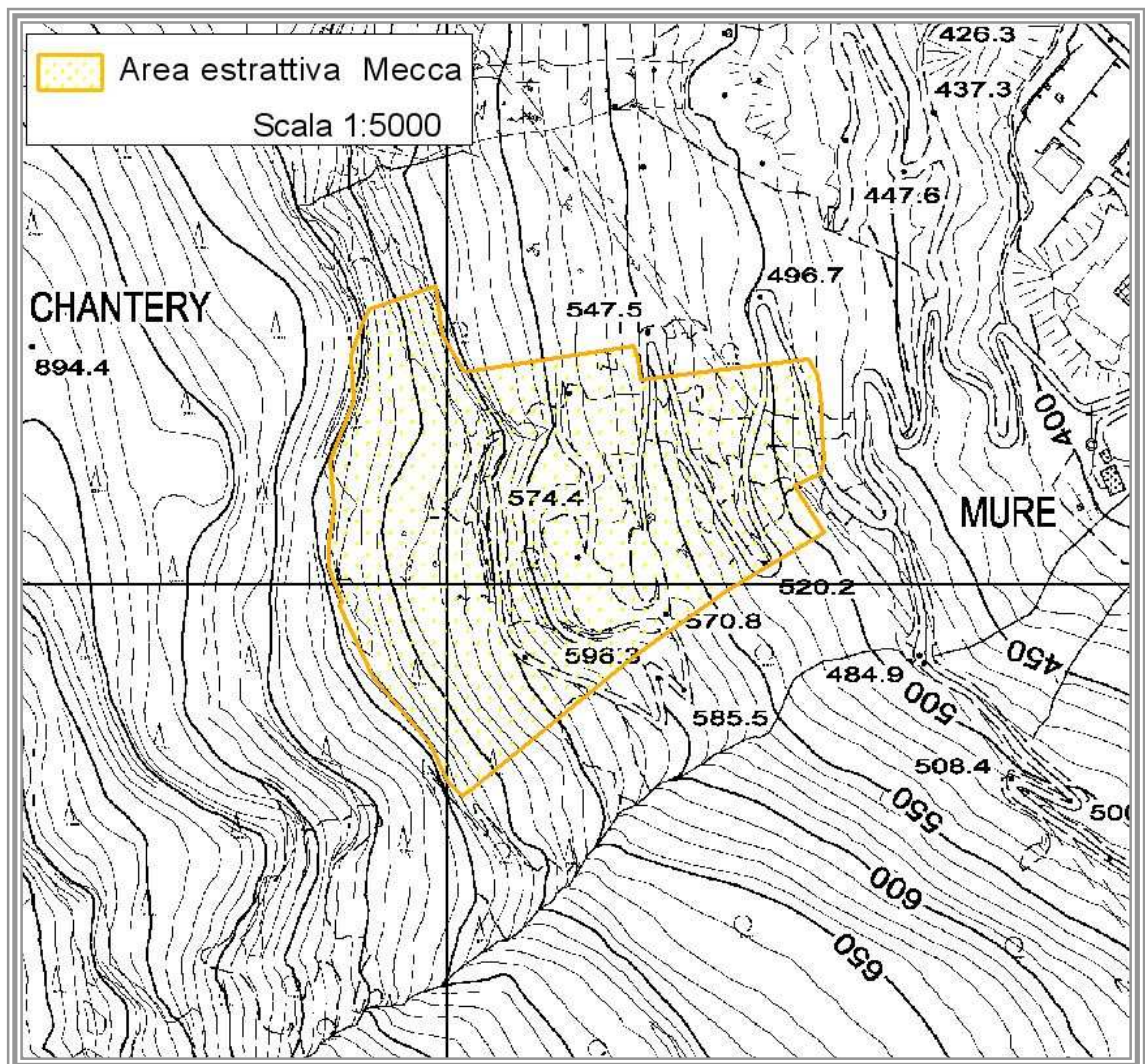
Comune di Issogne Foglio 6
Loc. Fleuran

Prescrizioni particolari



Assessorato Territorio e Ambiente
Direzione Ambiente
SERVIZIO CAVE, MINIERE E SORGENTI

Piano regionale delle attività estrattive
PIANO DEI GIACIMENTI DI MARMO
E DELLE PIETRE AFFINI AD USO ORNAMENTALE

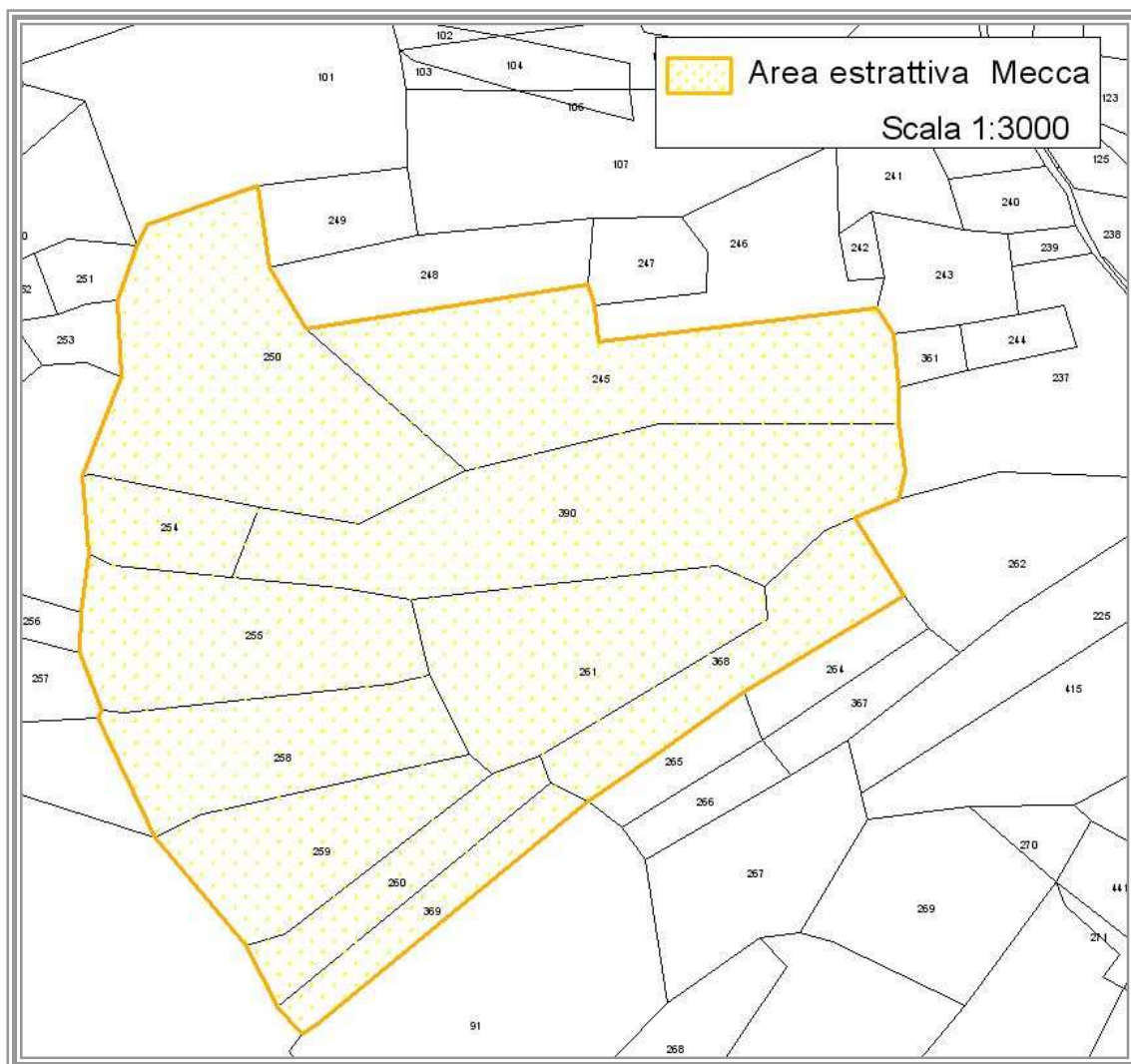


Comune di Issogne
Loc. Mecca



Piano regionale delle attività estrattive

PIANO DEI GIACIMENTI DI MARMO
E DELLE PIETRE AFFINI AD USO ORNAMENTALE



Comune di Issogne Foglio 3

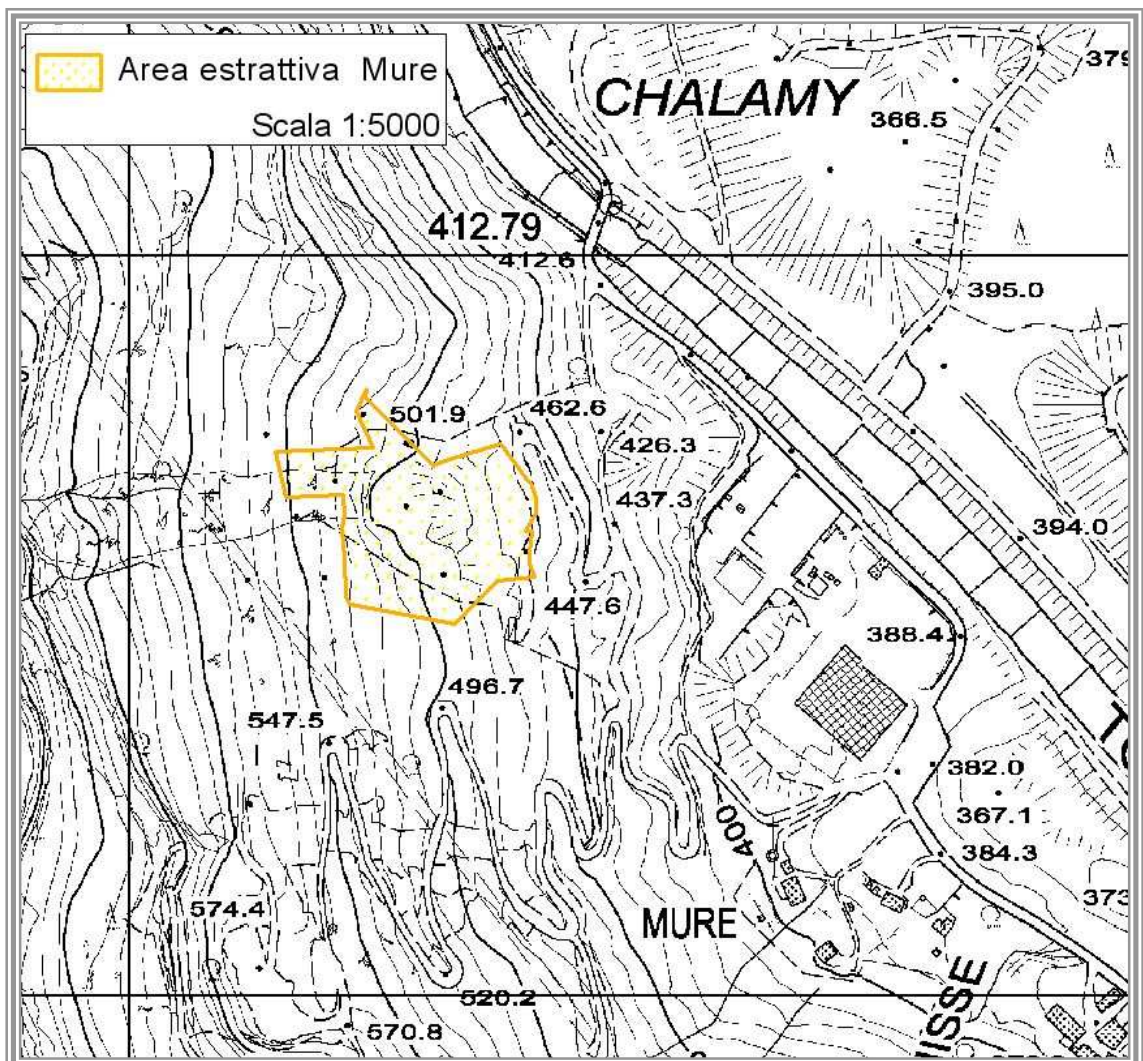
Loc. Mecca

Prescrizioni particolari



Assessorato Territorio e Ambiente
Direzione Ambiente
SERVIZIO CAVE, MINIERE E SORGENTI

Piano regionale delle attività estrattive
PIANO DEI GIACIMENTI DI MARMO
E DELLE PIETRE AFFINI AD USO ORNAMENTALE

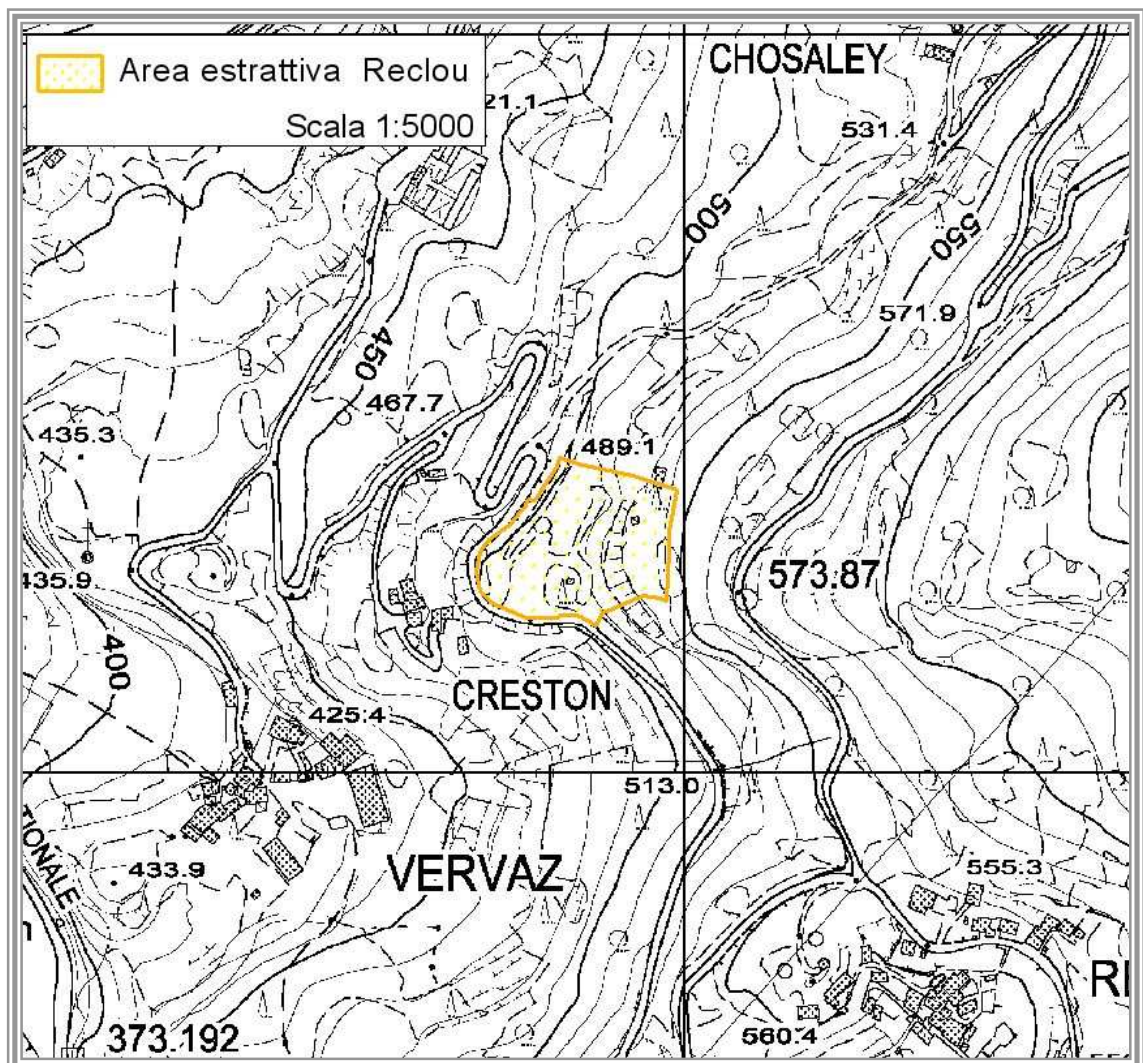


Comune di Issogne
Loc. Mure



Assessorato Territorio e Ambiente
Direzione Ambiente
SERVIZIO CAVE, MINIERE E SORGENTI

Piano regionale delle attività estrattive
PIANO DEI GIACIMENTI DI MARMO
E DELLE PIETRE AFFINI AD USO ORNAMENTALE

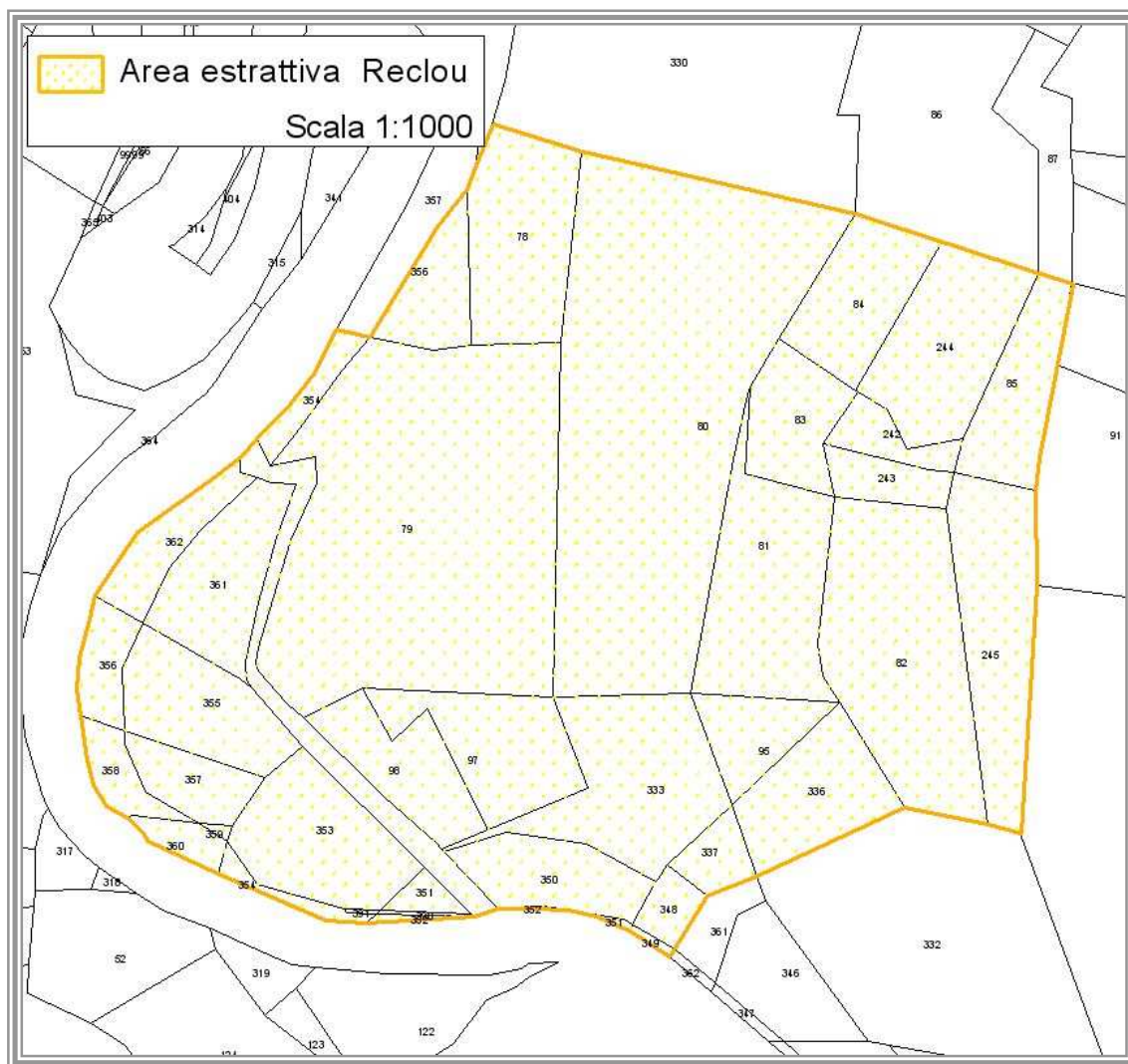


Comune di Montjovet
Loc. Reclou



Piano regionale delle attività estrattive

PIANO DEI GIACIMENTI DI MARMO
E DELLE PIETRE AFFINI AD USO ORNAMENTALE



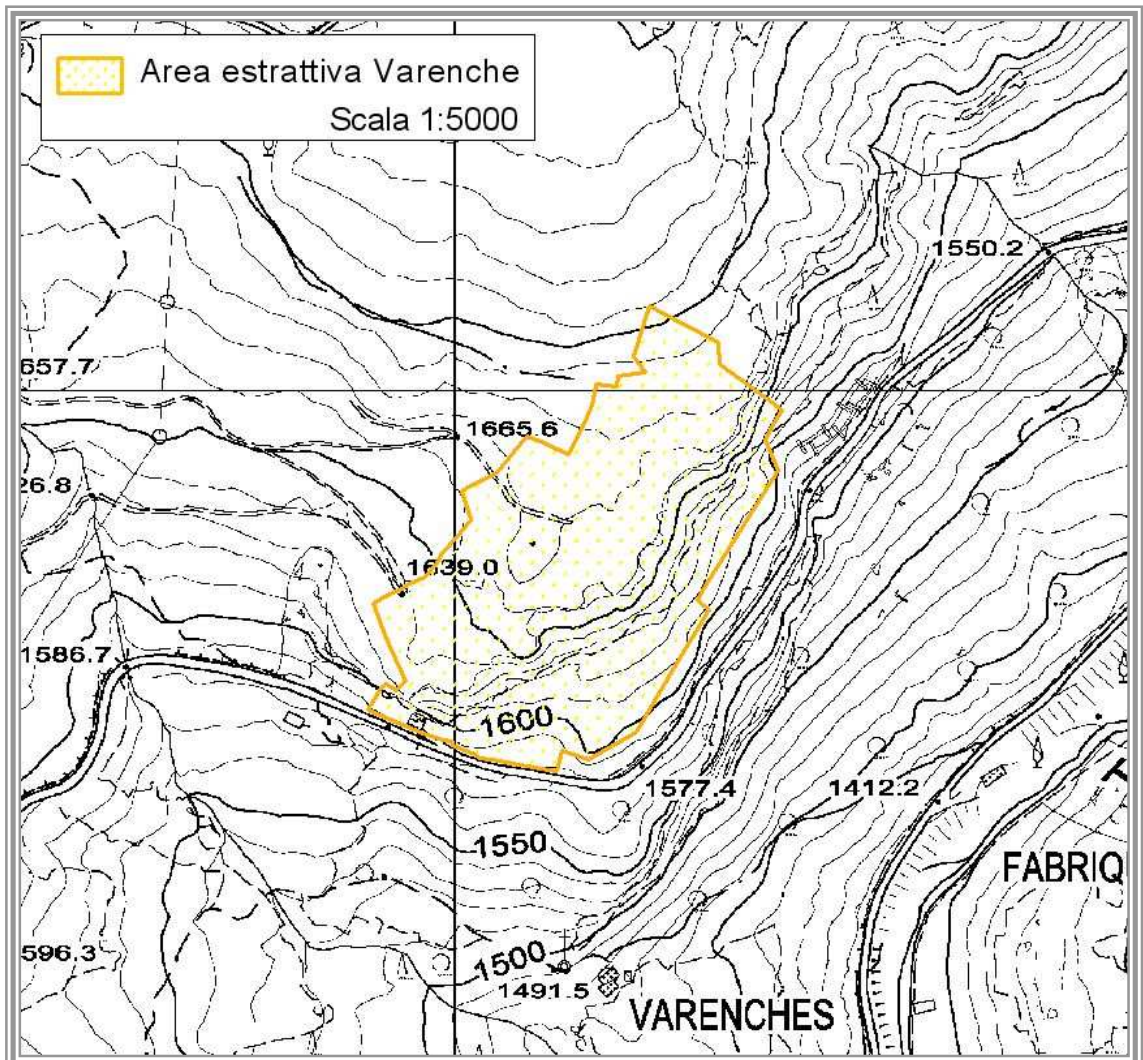
Comune di Montjovet Foglio 48 ; Foglio 49
Loc. Reclou

Prescrizioni particolari



Assessorato Territorio e Ambiente
Direzione Ambiente
SERVIZIO CAVE, MINIERE E SORGENTI

Piano regionale delle attività estrattive
PIANO DEI GIACIMENTI DI MARMO
E DELLE PIETRE AFFINI AD USO ORNAMENTALE

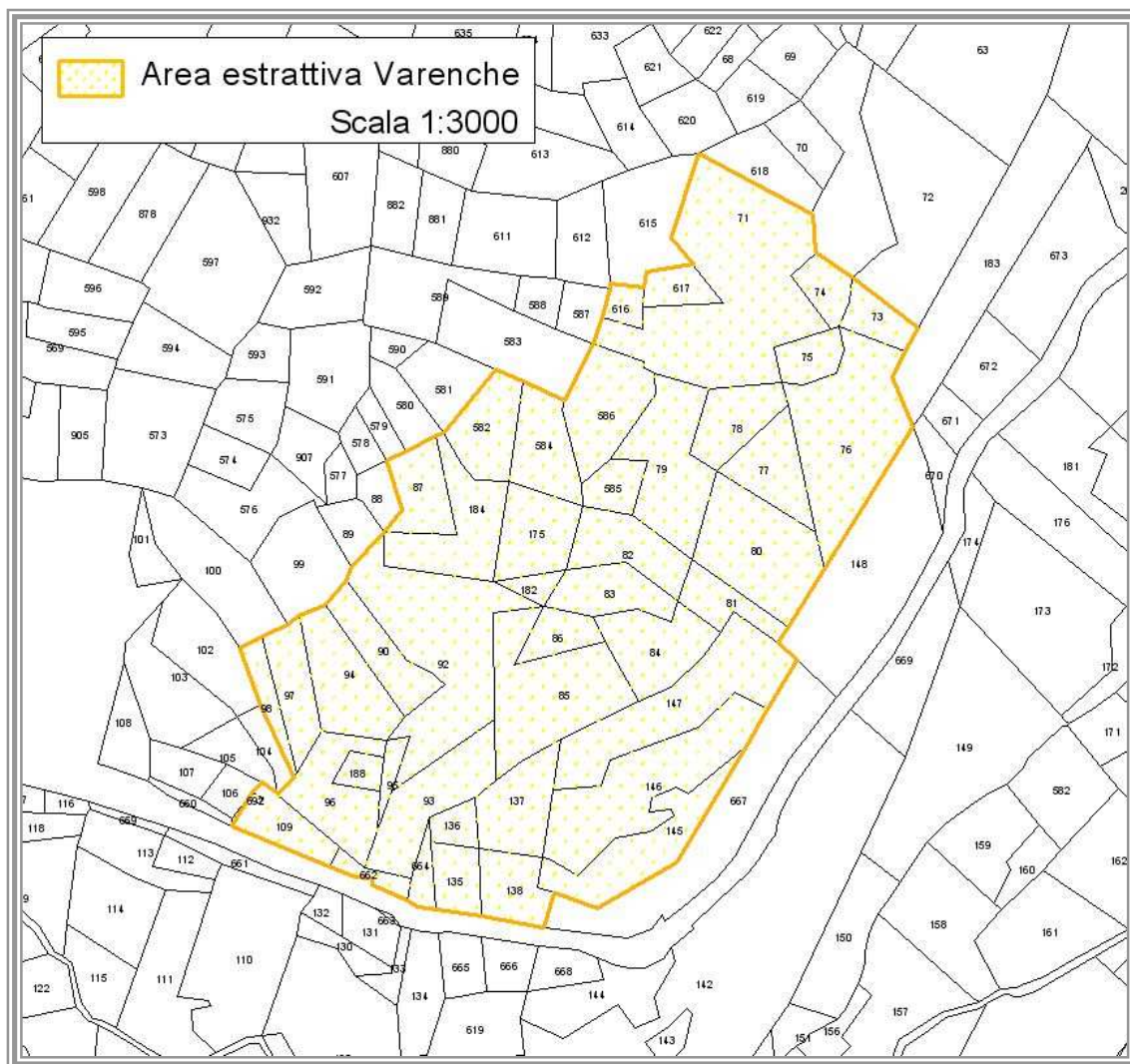


Comune di Nus
Loc. Varenche



Piano regionale delle attività estrattive

PIANO DEI GIACIMENTI DI MARMO
E DELLE PIETRE AFFINI AD USO ORNAMENTALE



Comune di Nus Foglio 13

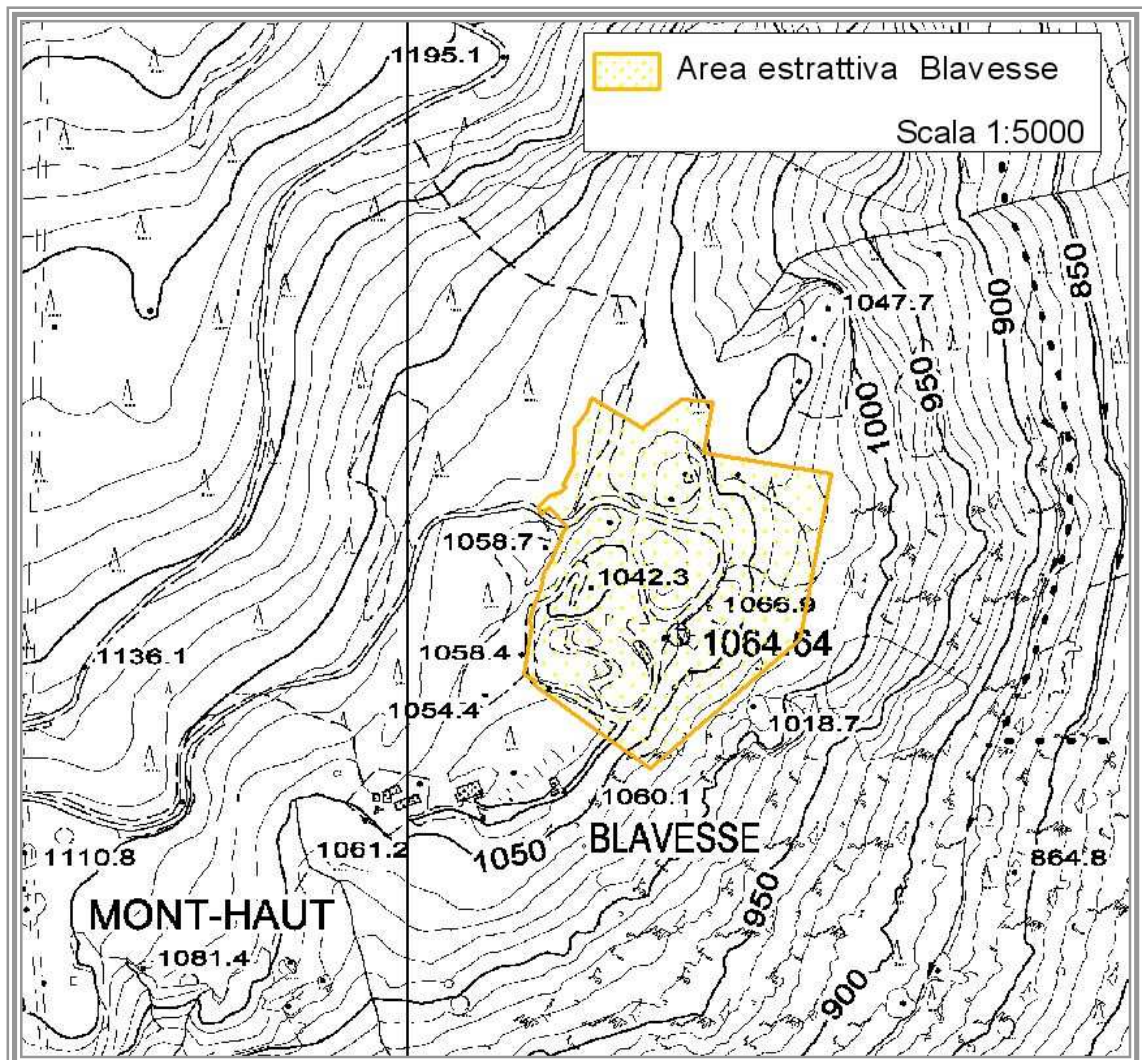
Loc. Varenche

Prescrizioni particolari



Assessorato Territorio e Ambiente
Direzione Ambiente
SERVIZIO CAVE, MINIERE E SORGENTI

Piano regionale delle attività estrattive
PIANO DEI GIACIMENTI DI MARMO
E DELLE PIETRE AFFINI AD USO ORNAMENTALE

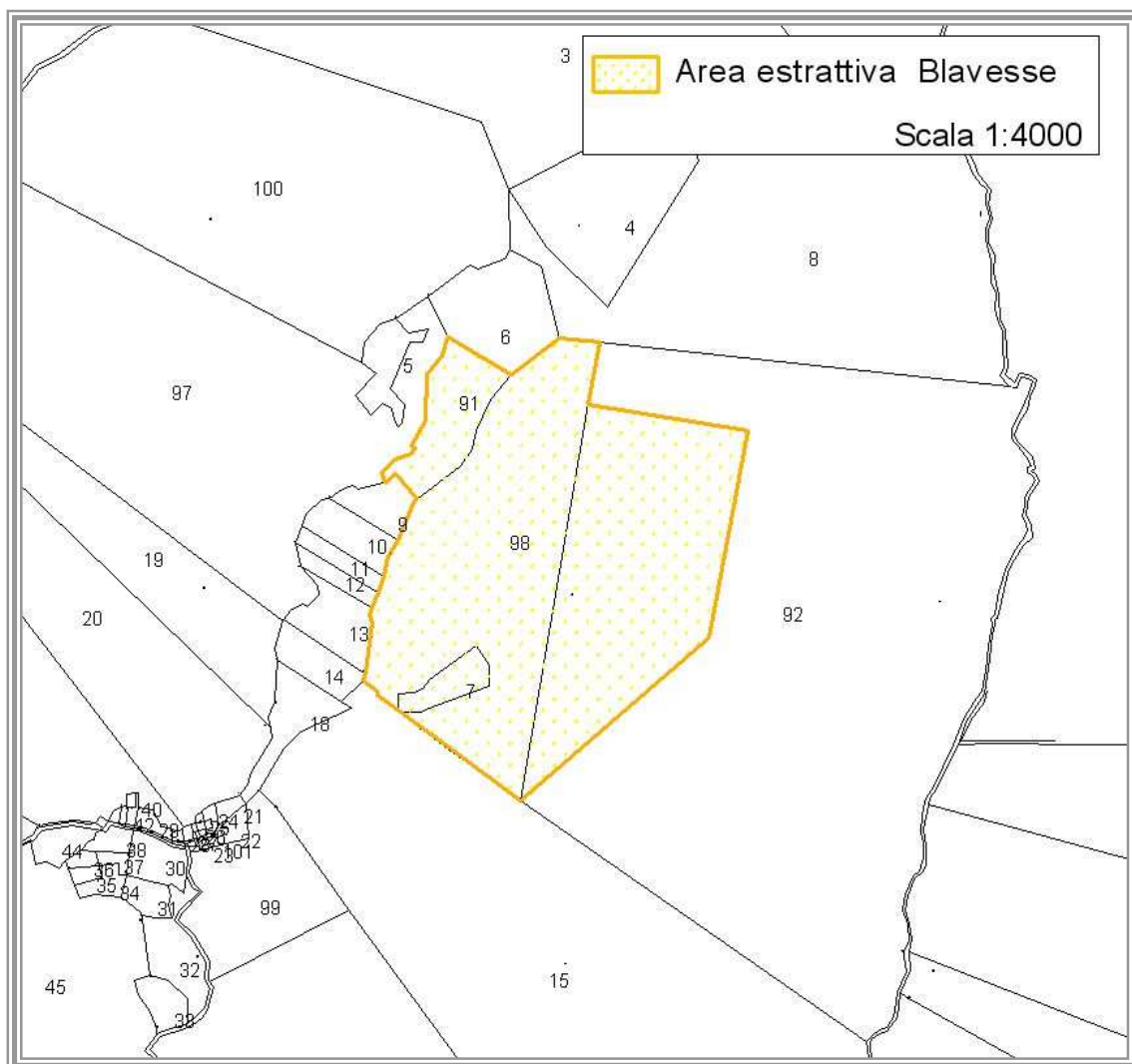


Comune di Saint-Denis
Loc. Blavesse



Piano regionale delle attività estrattive

PIANO DEI GIACIMENTI DI MARMO
E DELLE PIETRE AFFINI AD USO ORNAMENTALE



Comune di Saint-Denis Foglio 29

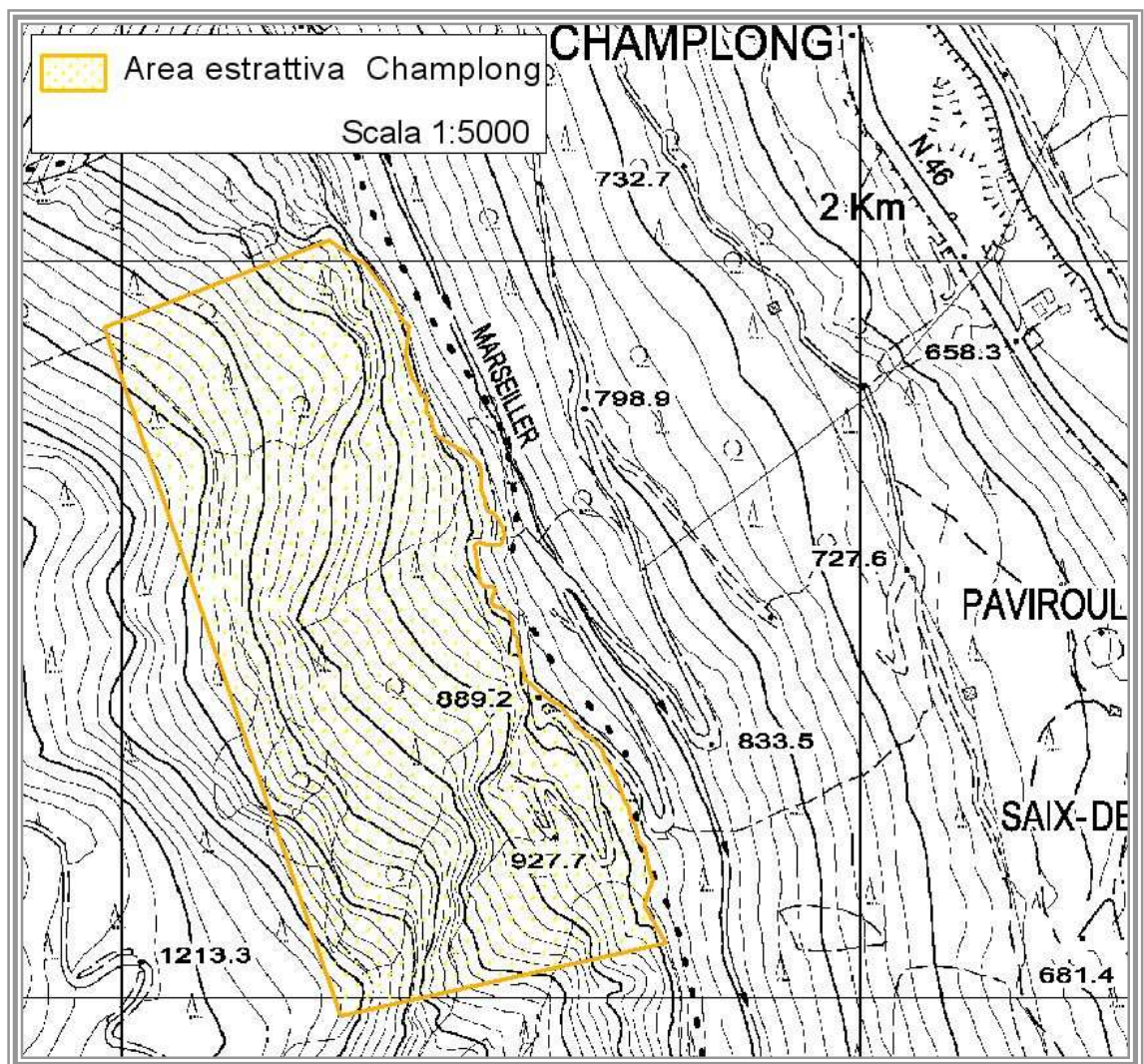
Loc. Blavesse

Prescrizioni particolari



Assessorato Territorio e Ambiente
Direzione Ambiente
SERVIZIO CAVE, MINIERE E SORGENTI

Piano regionale delle attività estrattive
PIANO DEI GIACIMENTI DI MARMO
E DELLE PIETRE AFFINI AD USO ORNAMENTALE

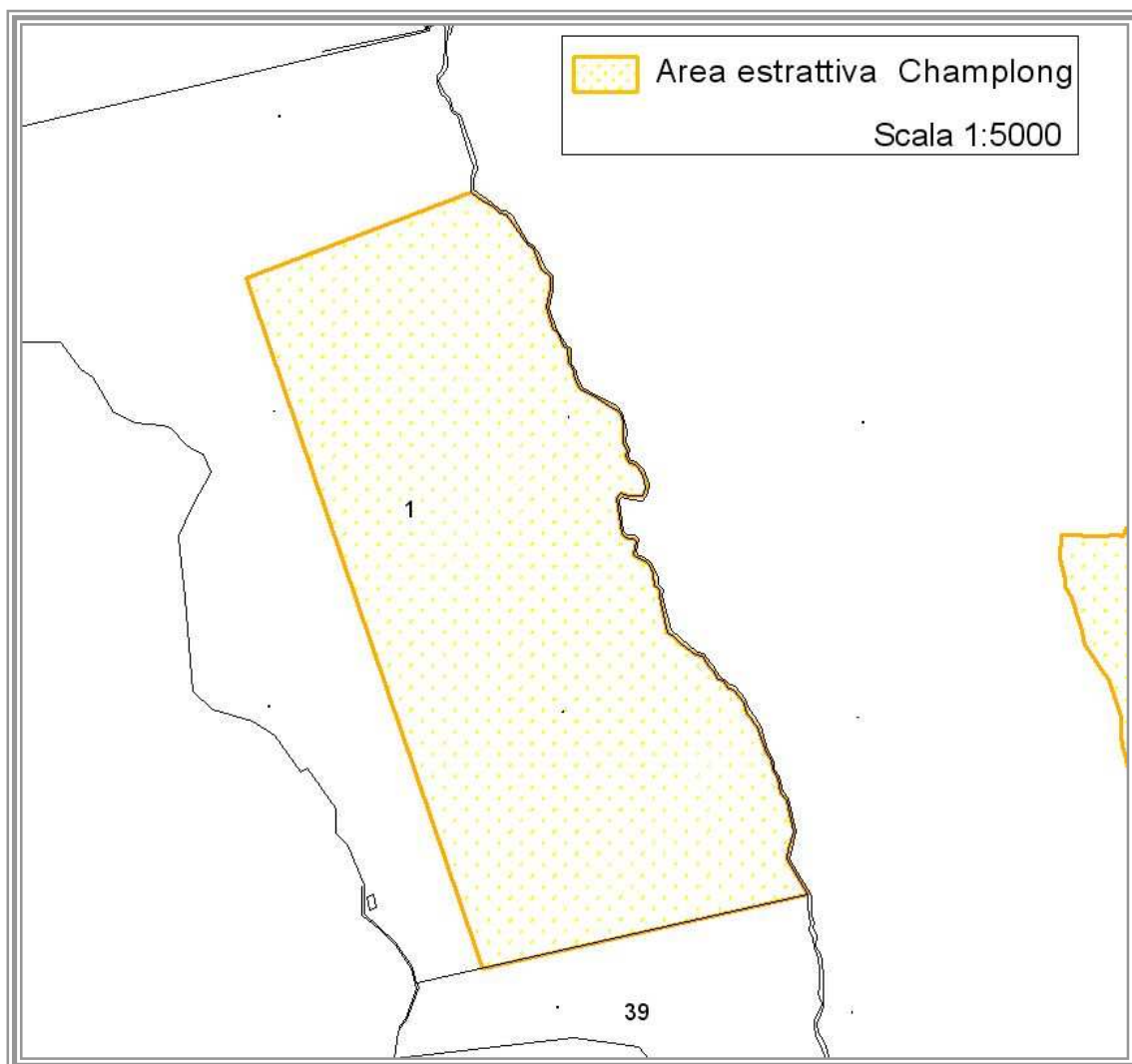


Comune di Saint-Denis
Loc. Champlong



Piano regionale delle attività estrattive

PIANO DEI GIACIMENTI DI MARMO
E DELLE PIETRE AFFINI AD USO ORNAMENTALE



Comune di Saint-Denis Foglio 29

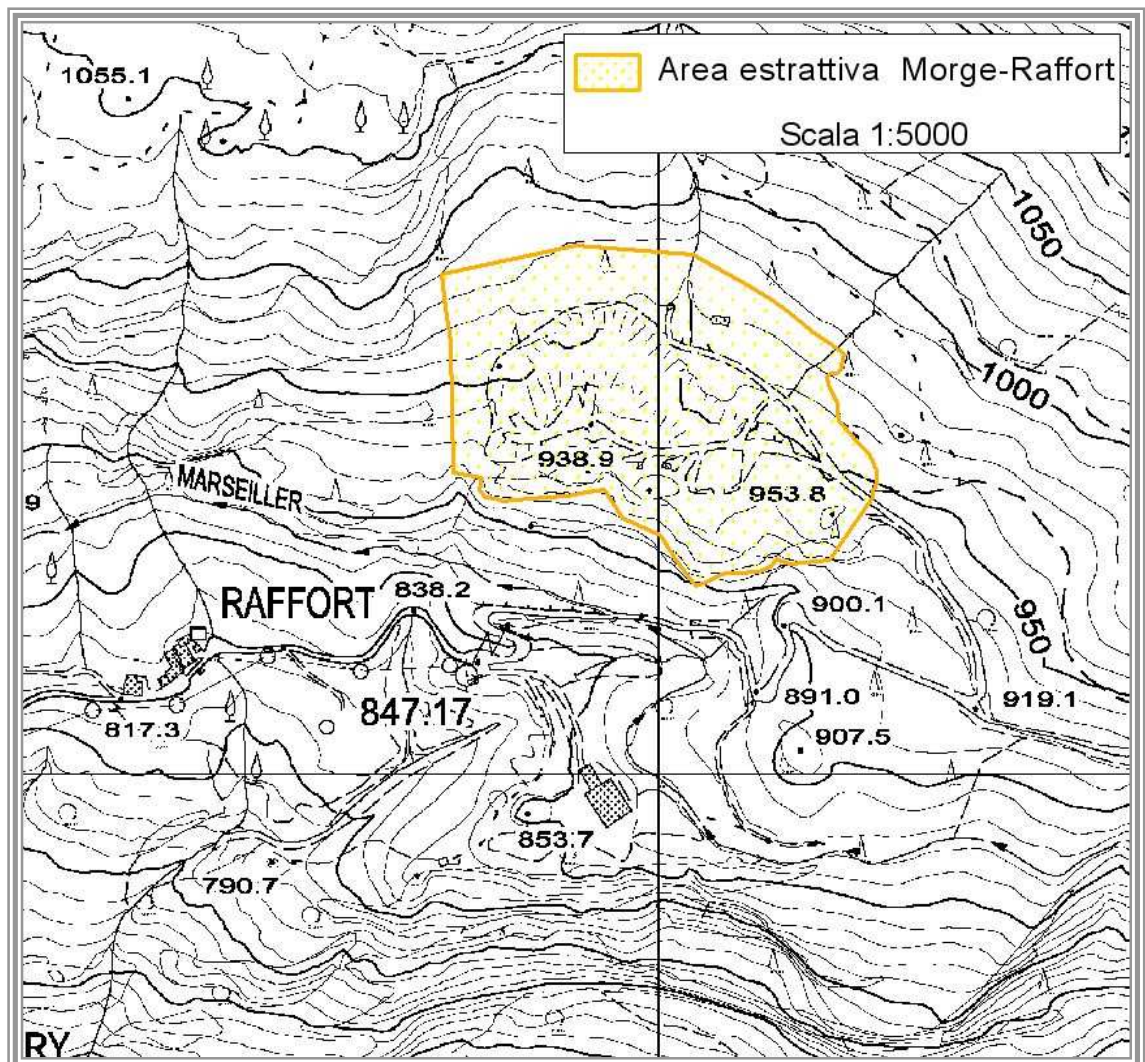
Loc. Champlong

Prescrizioni particolari



Assessorato Territorio e Ambiente
Direzione Ambiente
SERVIZIO CAVE, MINIERE E SORGENTI

Piano regionale delle attività estrattive
PIANO DEI GIACIMENTI DI MARMO
E DELLE PIETRE AFFINI AD USO ORNAMENTALE

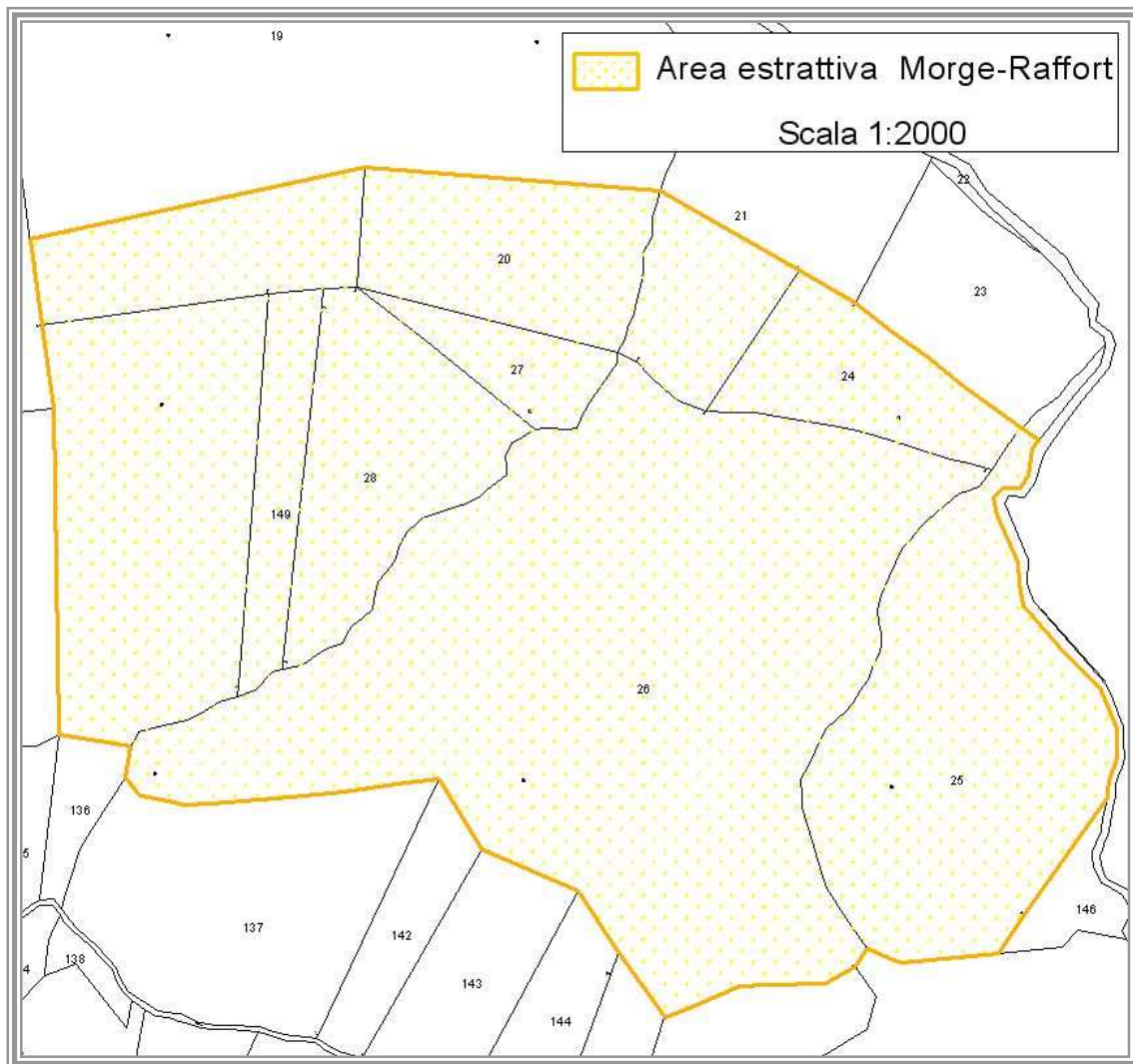


Comune di Saint-Denis
Loc. Morge-Raffort



Piano regionale delle attività estrattive

PIANO DEI GIACIMENTI DI MARMO
E DELLE PIETRE AFFINI AD USO ORNAMENTALE



Comune di Saint-Denis Foglio 26

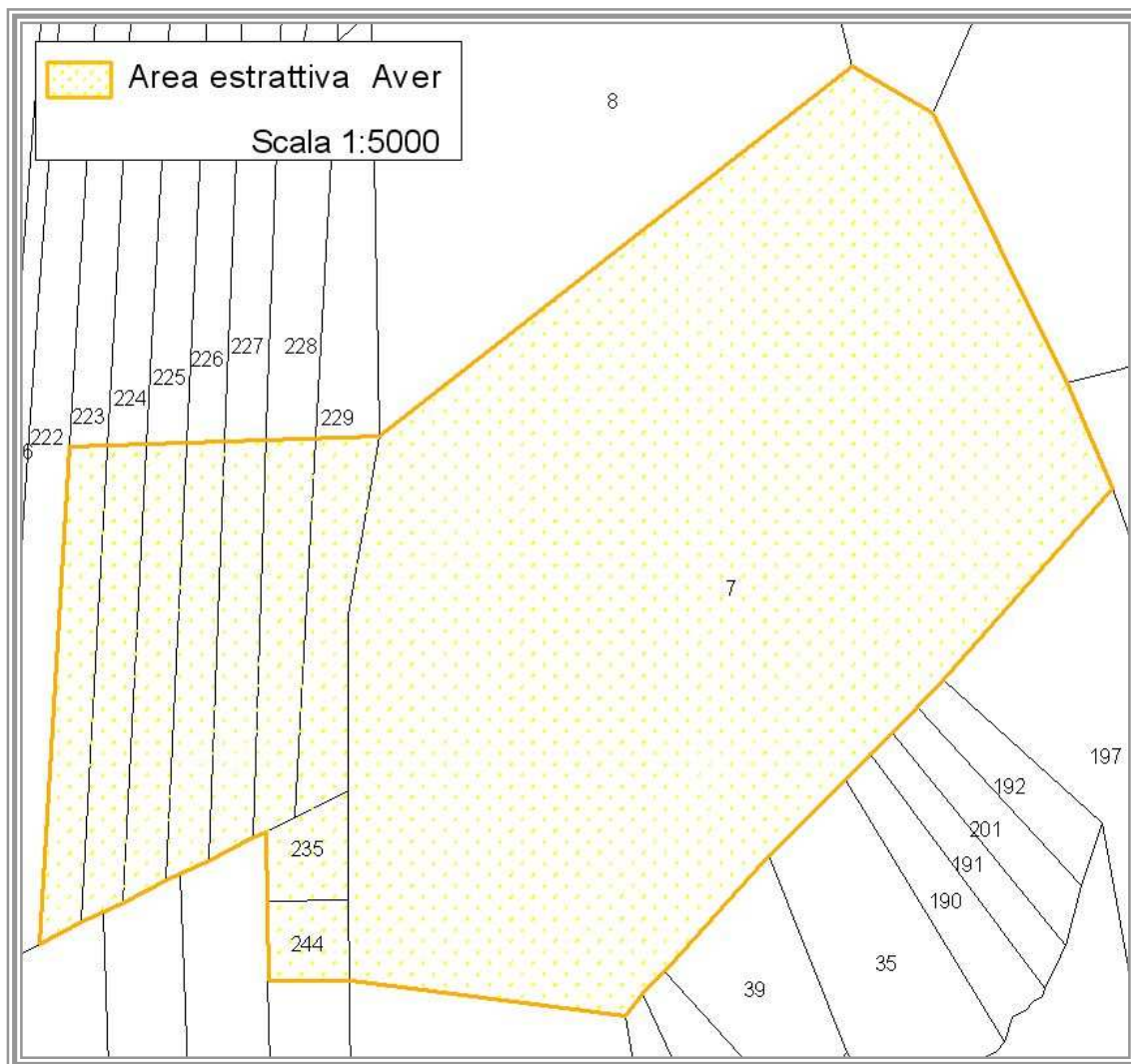
Loc. Morge-Raffort

Prescrizioni particolari



Piano regionale delle attività estrattive

PIANO DEI GIACIMENTI DI MARMO
E DELLE PIETRE AFFINI AD USO ORNAMENTALE



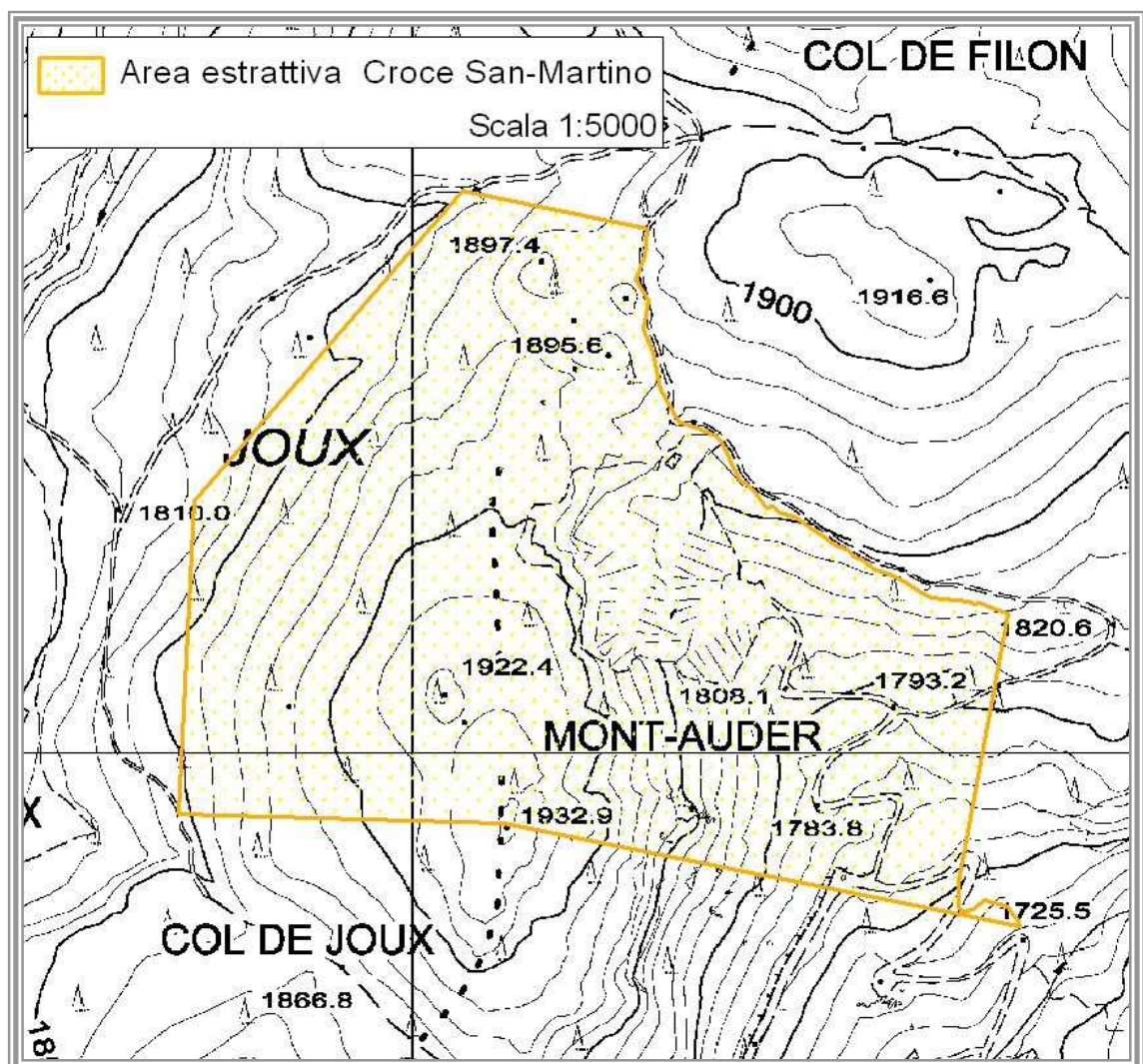
Comune di Verrayes Foglio 1
Loc. Aver

Prescrizioni particolari



Assessorato Territorio e Ambiente
Direzione Ambiente
SERVIZIO CAVE, MINIERE E SORGENTI

Piano regionale delle attività estrattive
PIANO DEI GIACIMENTI DI MARMO
E DELLE PIETRE AFFINI AD USO ORNAMENTALE

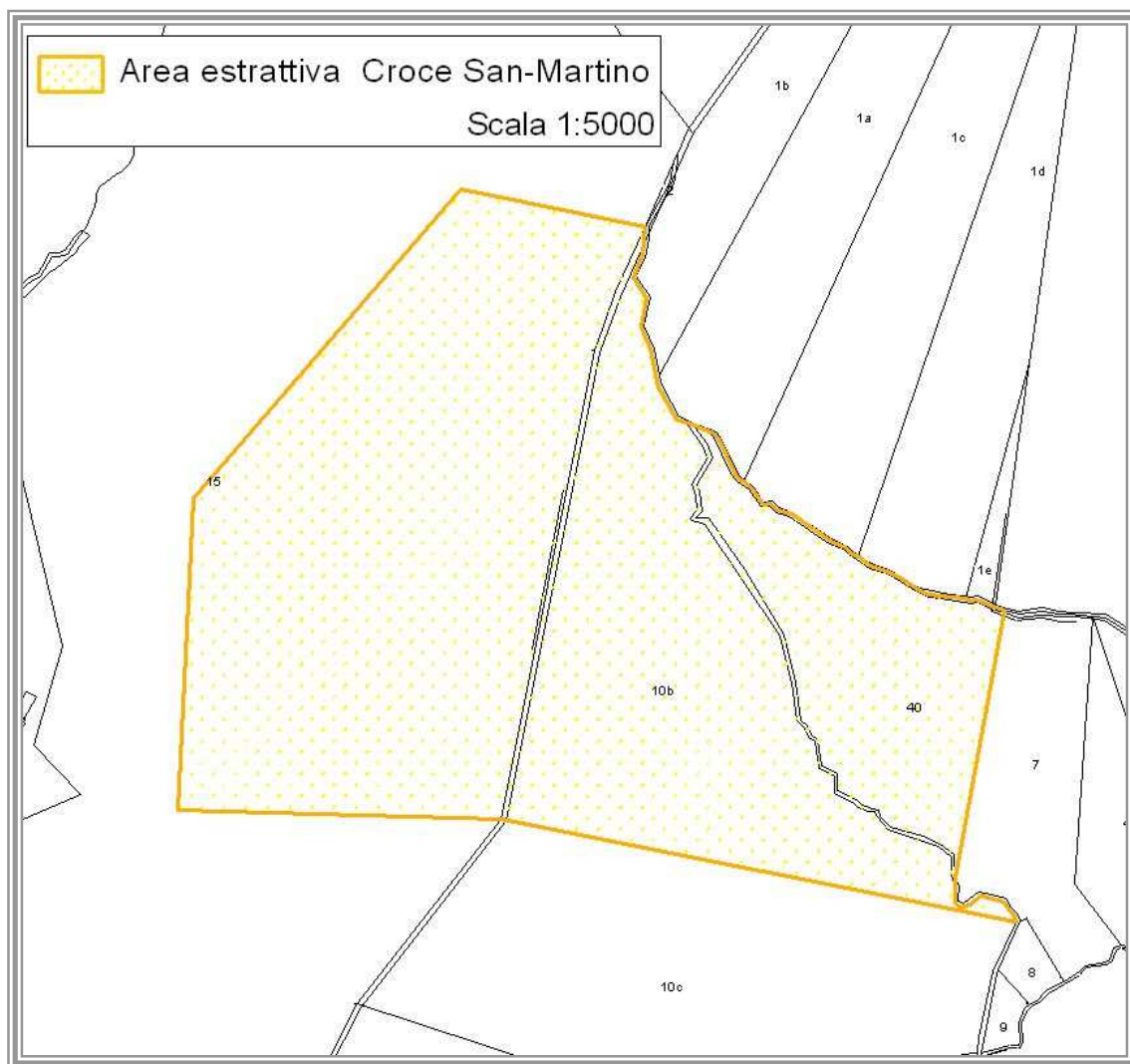


Comune di Nus e Verrayes
Loc. Croce San-Martino



Piano regionale delle attività estrattive

PIANO DEI GIACIMENTI DI MARMO
E DELLE PIETRE AFFINI AD USO ORNAMENTALE



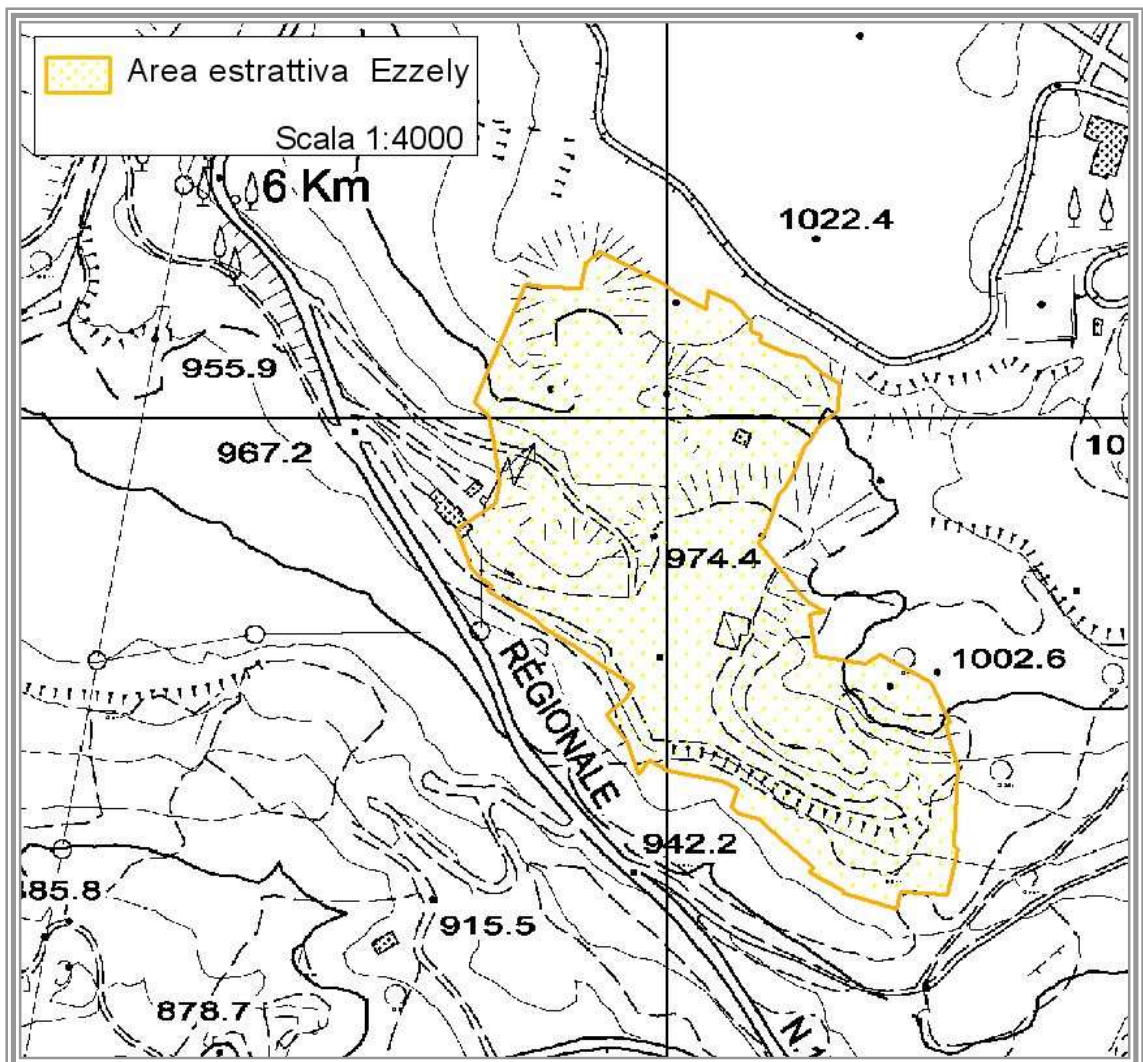
Comune di Nus e Verrayes Foglio 15 ; Foglio 18
Loc. Croce San-Martino

Prescrizioni particolari



Assessorato Territorio e Ambiente
Direzione Ambiente
SERVIZIO CAVE, MINIERE E SORGENTI

Piano regionale delle attività estrattive
PIANO DEI GIACIMENTI DI MARMO
E DELLE PIETRE AFFINI AD USO ORNAMENTALE

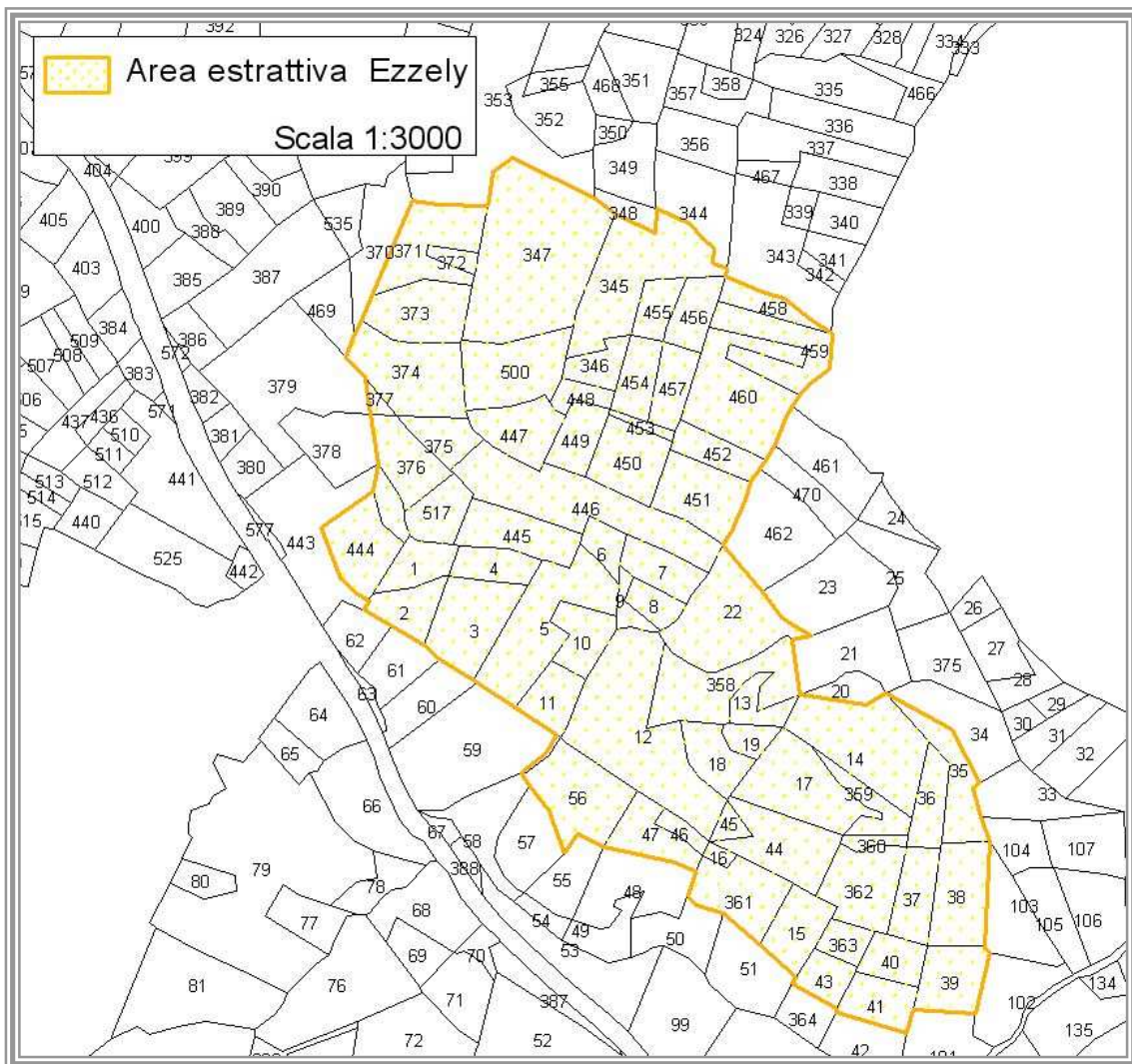


Comune di Verrayes
Loc. Ezzely



Piano regionale delle attività estrattive

PIANO DEI GIACIMENTI DI MARMO E DELLE PIETRE AFFINI AD USO ORNAMENTALE



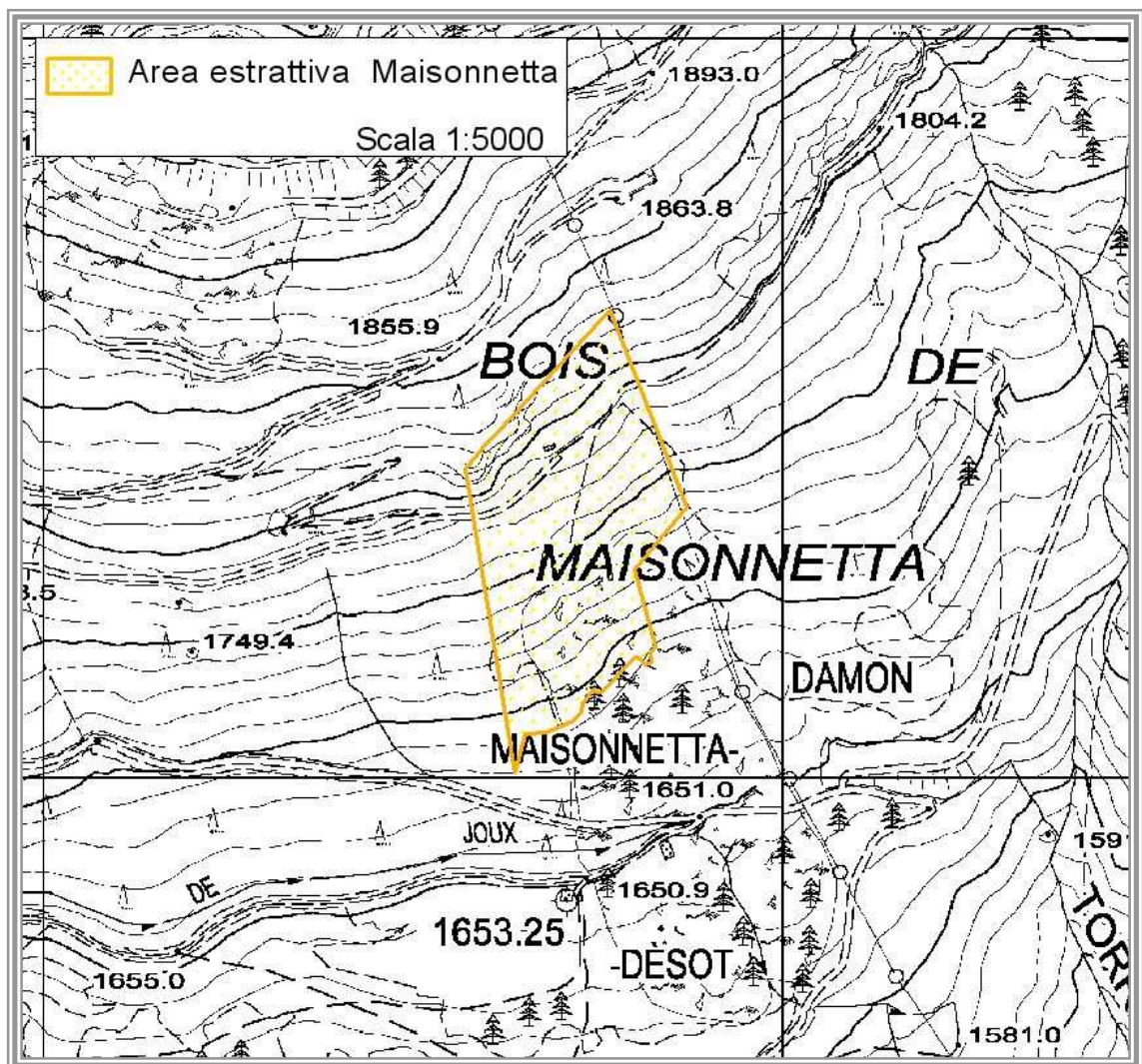
Comune di Verrayes Foglio 37 ; Foglio 53
Loc. Ezzely

Prescrizioni particolari



Assessorato Territorio e Ambiente
Direzione Ambiente
SERVIZIO CAVE, MINIERE E SORGENTI

Piano regionale delle attività estrattive
PIANO DEI GIACIMENTI DI MARMO
E DELLE PIETRE AFFINI AD USO ORNAMENTALE

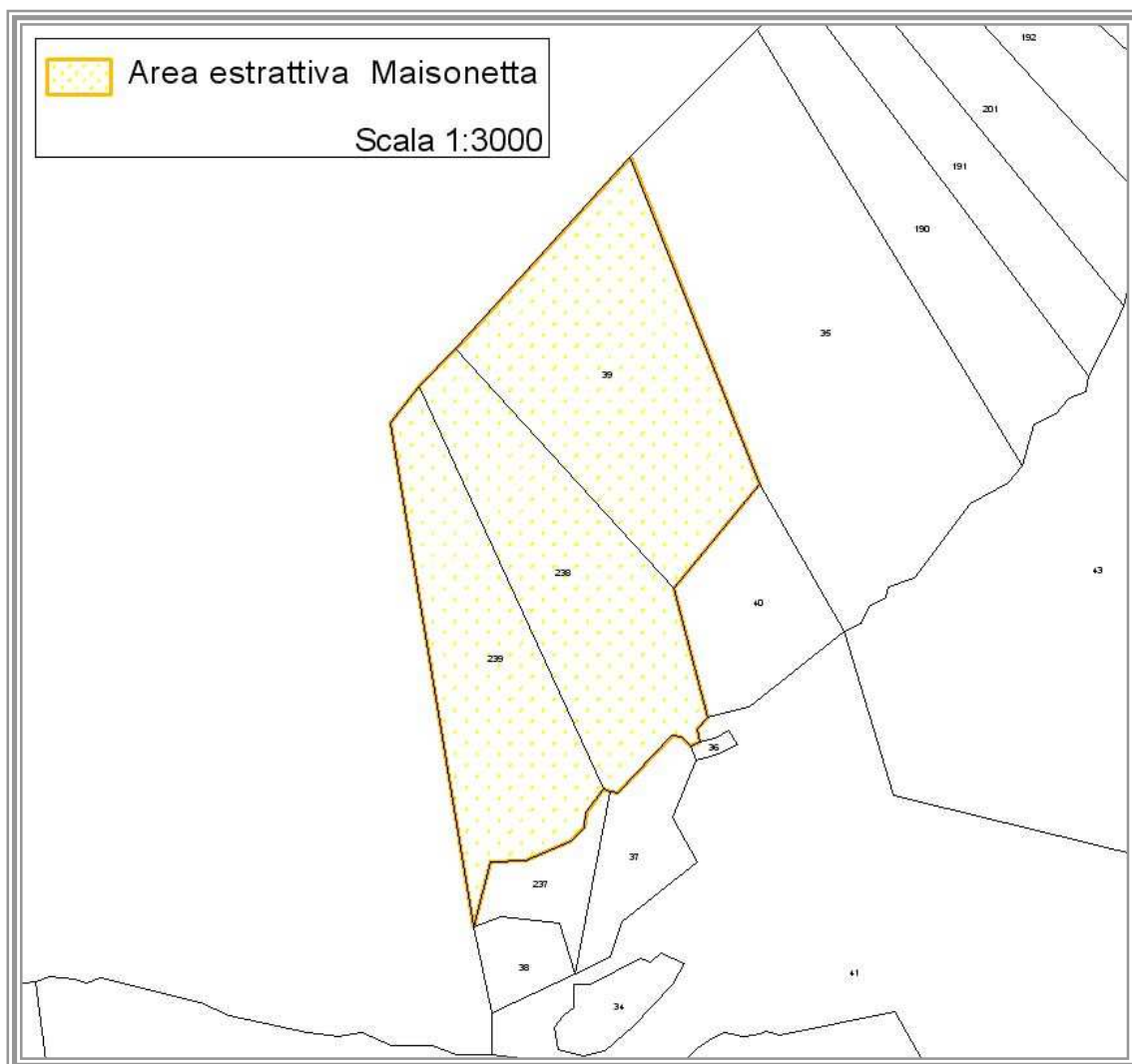


Comune di Verrayes
Loc. Maisonnetta



Piano regionale delle attività estrattive

PIANO DEI GIACIMENTI DI MARMO
E DELLE PIETRE AFFINI AD USO ORNAMENTALE



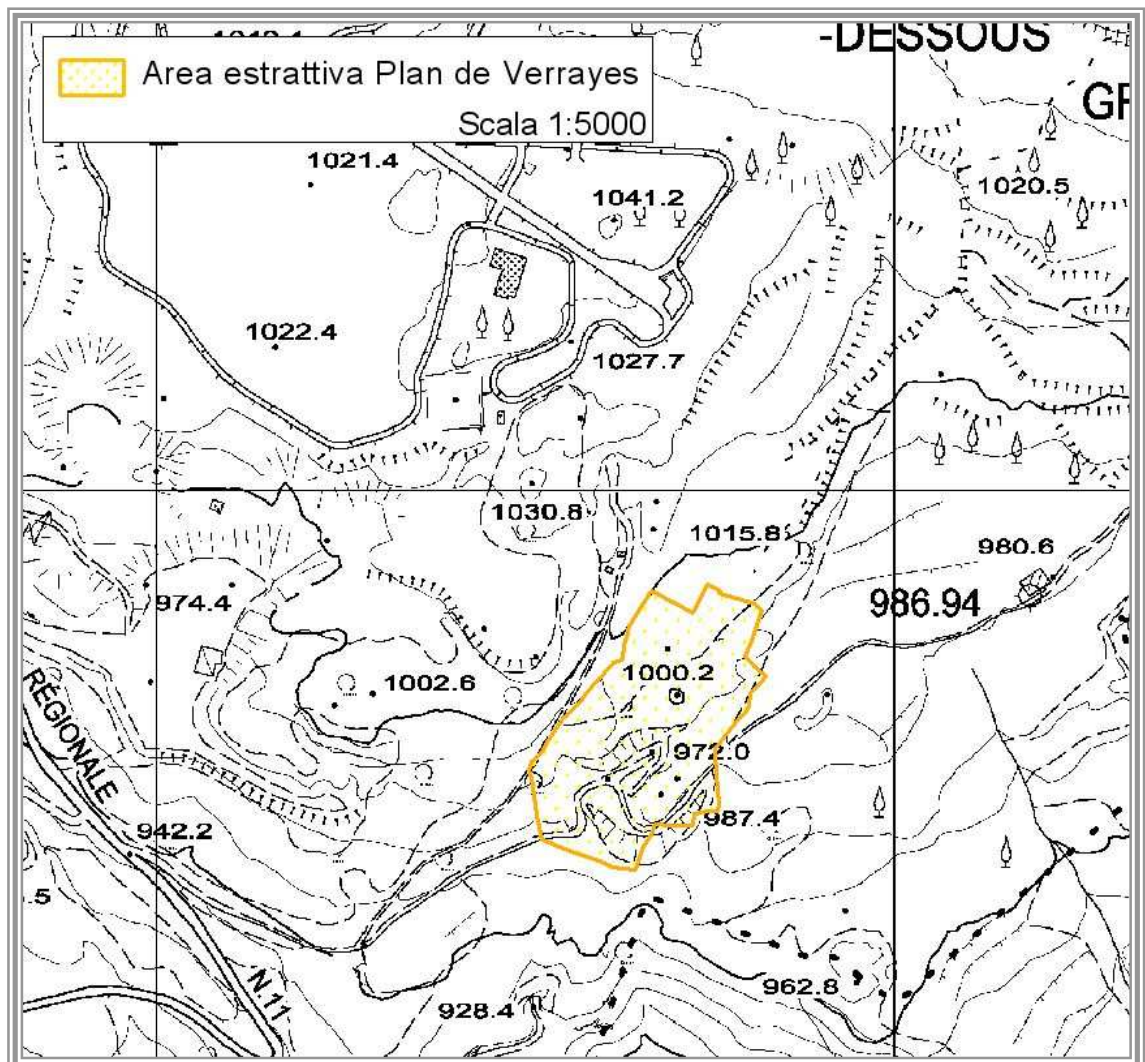
Comune di Verrayes Foglio 18
Loc. Maisonetta

Prescrizioni particolari



Assessorato Territorio e Ambiente
Direzione Ambiente
SERVIZIO CAVE, MINIERE E SORGENTI

Piano regionale delle attività estrattive
PIANO DEI GIACIMENTI DI MARMO
E DELLE PIETRE AFFINI AD USO ORNAMENTALE

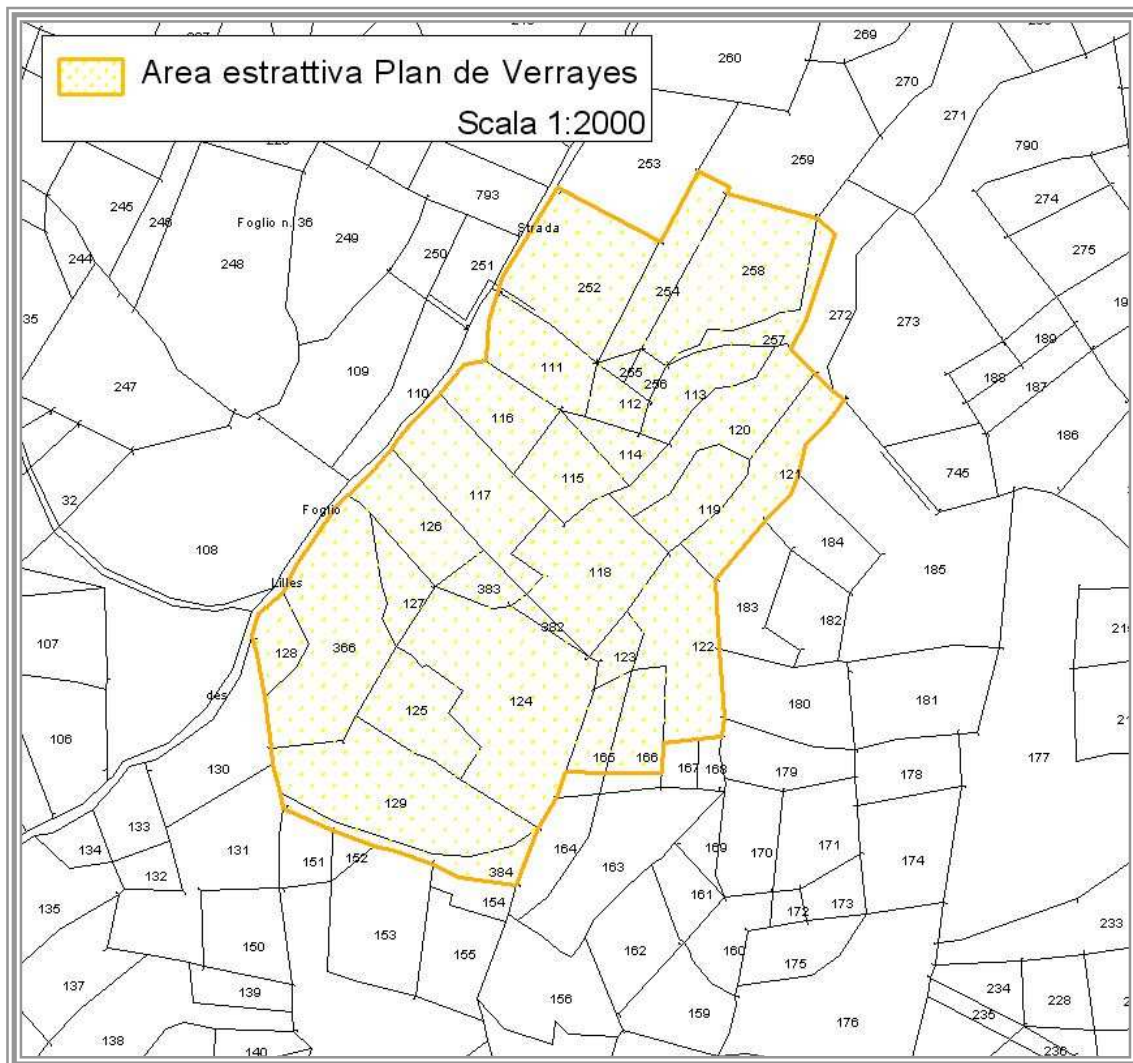


Comune di Verrayes
Loc. Plan de Verrayes



Piano regionale delle attività estrattive

PIANO DEI GIACIMENTI DI MARMO
E DELLE PIETRE AFFINI AD USO ORNAMENTALE



Comune di Verrayes Foglio 36 e 53

Loc. Plan de Verrayes

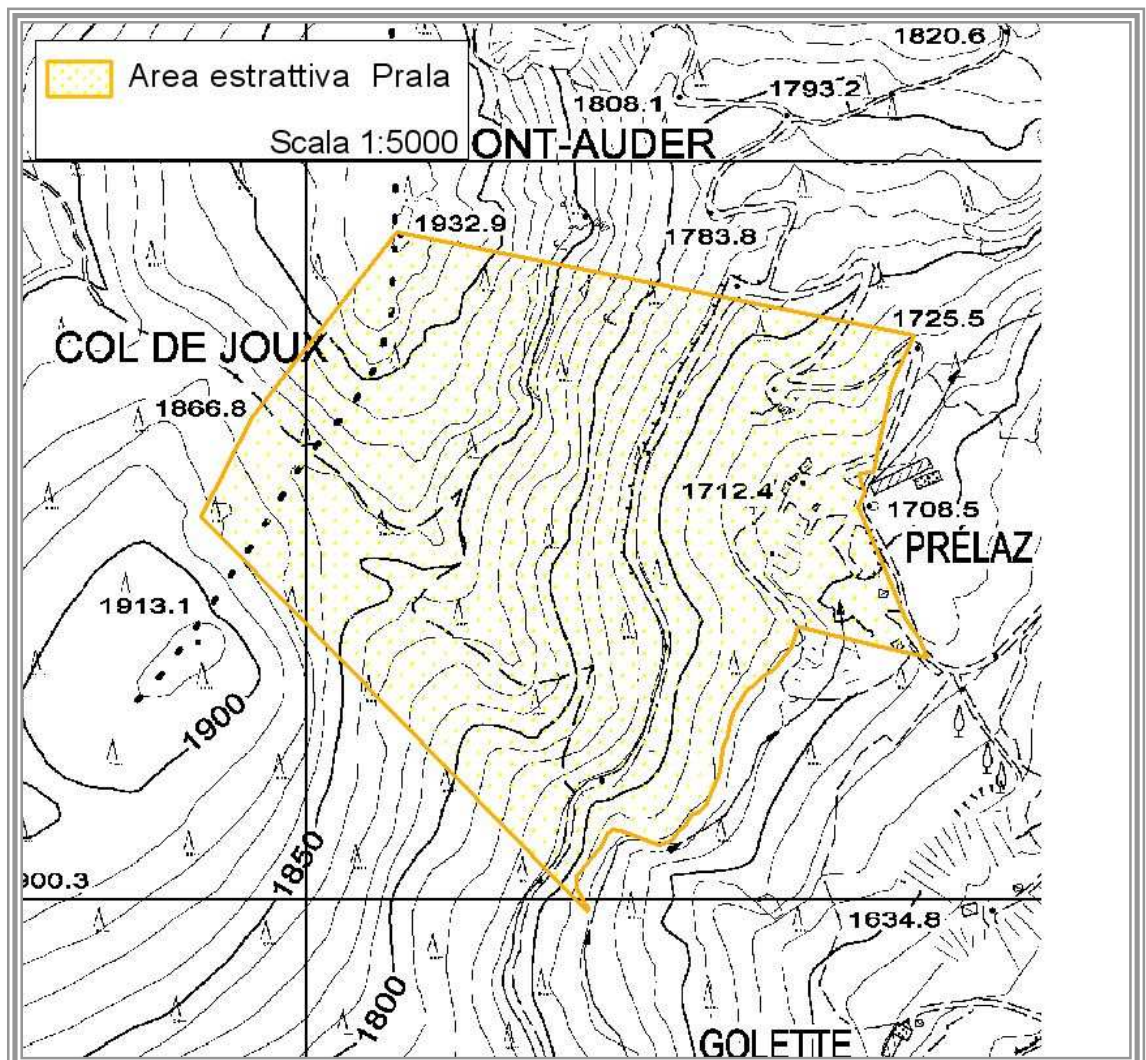
Prescrizioni particolari:

- Il recupero ambientale dovrà essere eseguito uniformandosi allo stato attuale dei luoghi;
- L'utilizzo di esplosivo è ammesso nel rispetto della normativa vigente e delle indicazioni espresse dall'Amministrazione comunale, ai fini della mitigazione dei relativi effetti sulle aree limitrofe.



Assessorato Territorio e Ambiente
Direzione Ambiente
SERVIZIO CAVE, MINIERE E SORGENTI

Piano regionale delle attività estrattive
PIANO DEI GIACIMENTI DI MARMO
E DELLE PIETRE AFFINI AD USO ORNAMENTALE

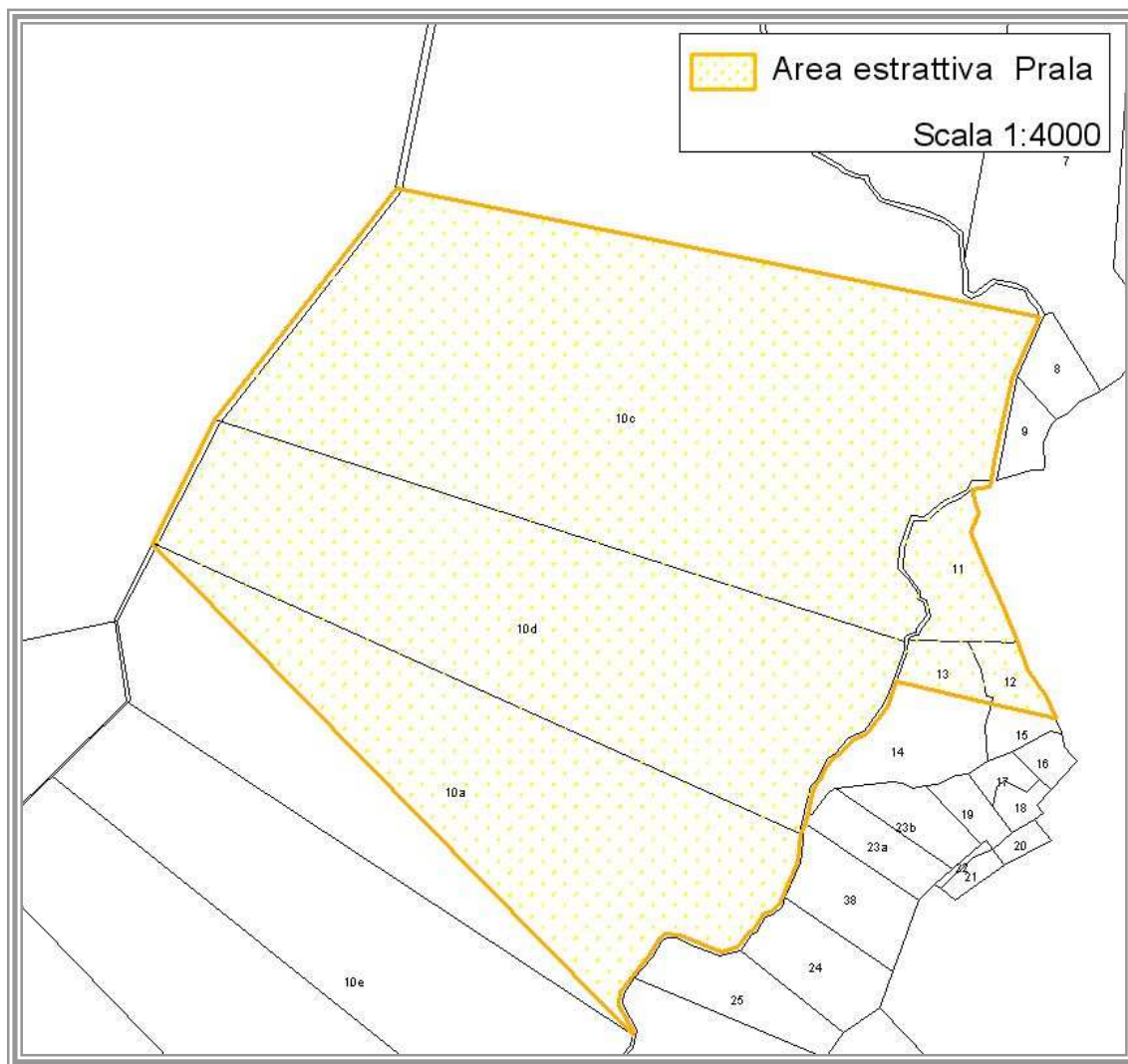


Comune di Verrayes
Loc. Prala



Piano regionale delle attività estrattive

PIANO DEI GIACIMENTI DI MARMO
E DELLE PIETRE AFFINI AD USO ORNAMENTALE



Comune di Verrayes Foglio 18

Loc. Prala

Prescrizioni particolari

Piano regionale delle attività estrattive

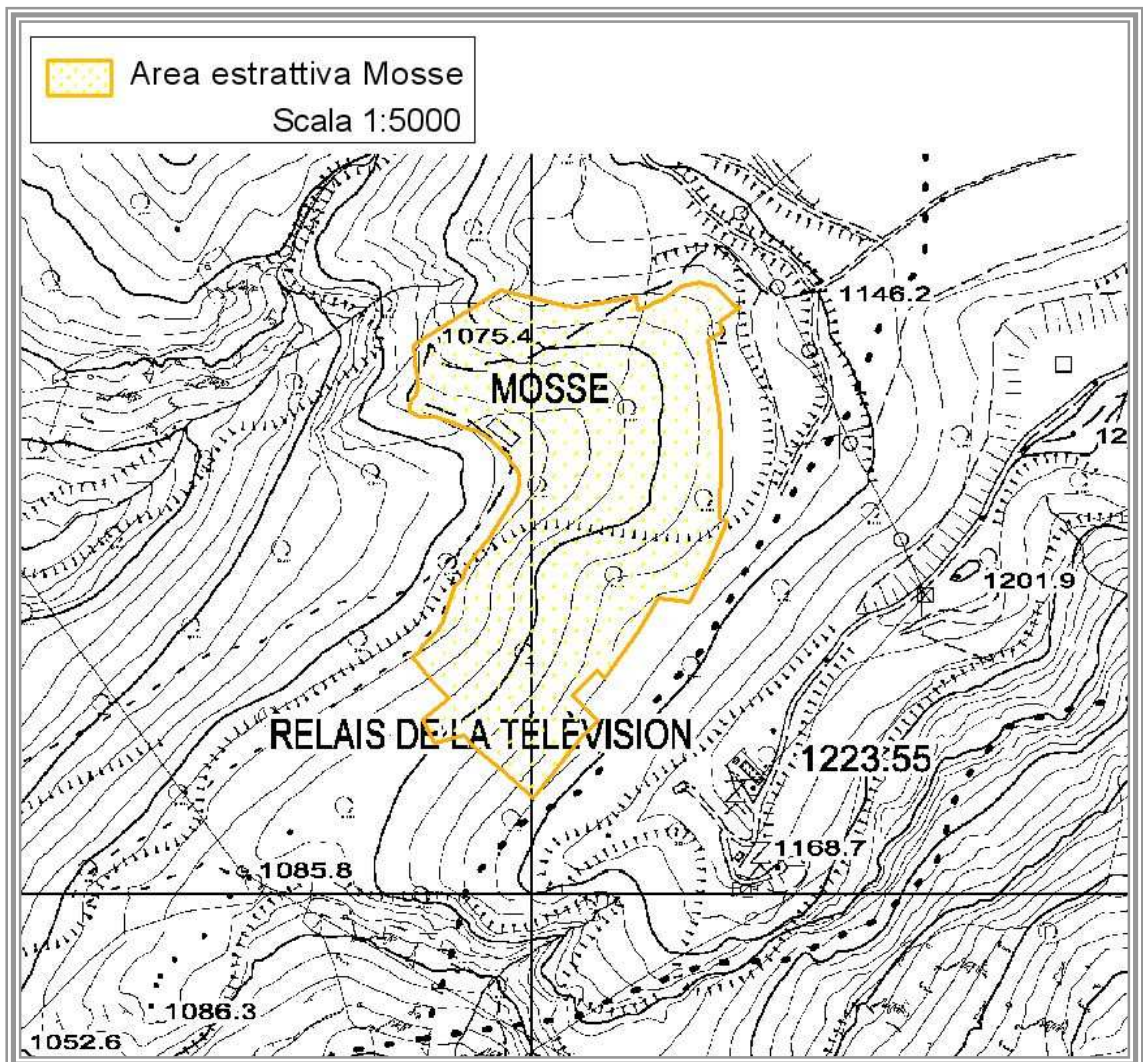
**PIANO DEI GIACIMENTI DI
MARMO E DELLE PIETRE AFFINI
AD USO ORNAMENTALE**

Pietre ornamentali



Assessorato Territorio e Ambiente
Direzione Ambiente
SERVIZIO CAVE, MINIERE E SORGENTI

Piano regionale delle attività estrattive
PIANO DEI GIACIMENTI DI MARMO
E DELLE PIETRE AFFINI AD USO ORNAMENTALE

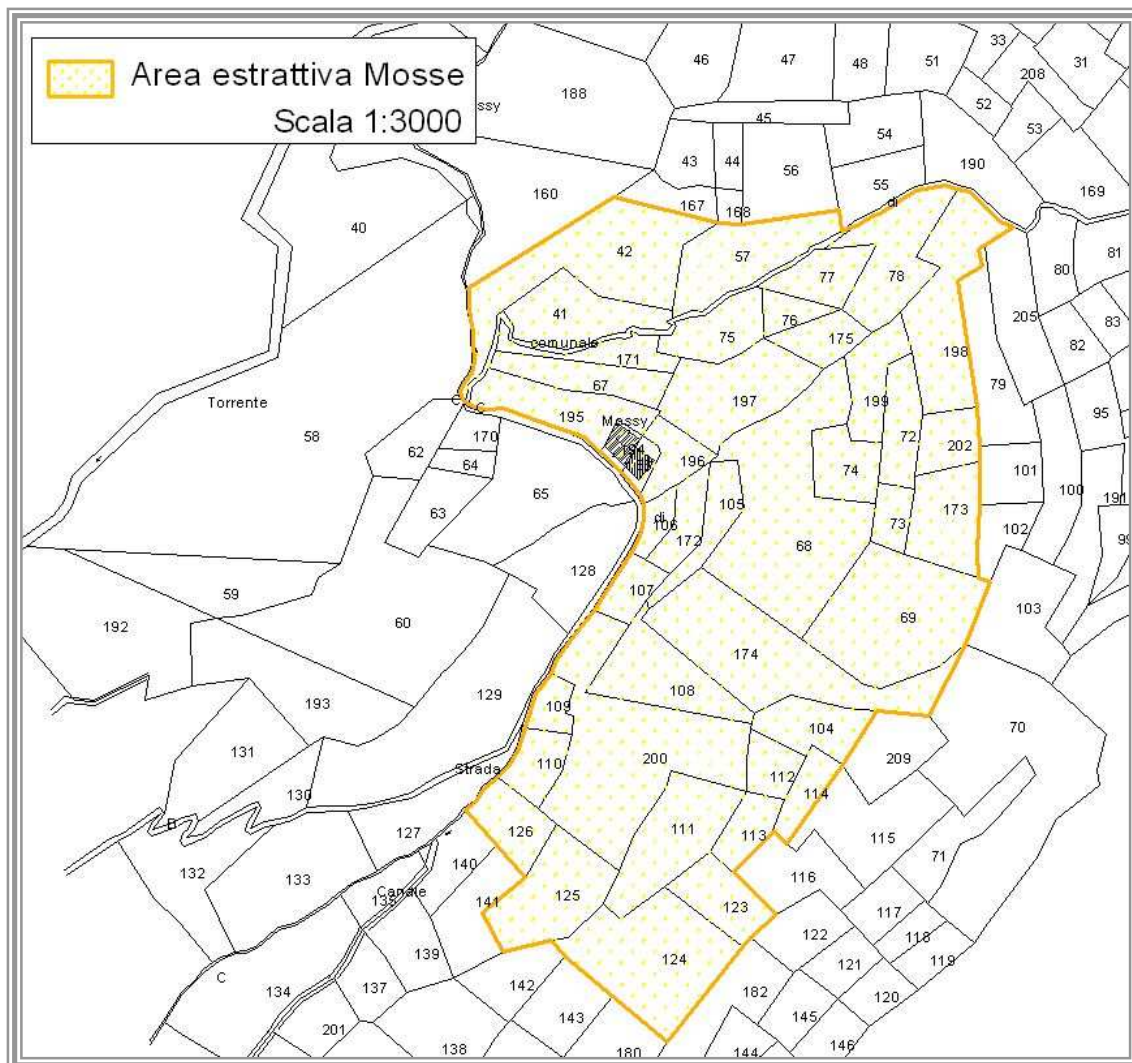


Comune di Avise
Loc. Mosse



Piano regionale delle attività estrattive

PIANO DEI GIACIMENTI DI MARMO
E DELLE PIETRE AFFINI AD USO ORNAMENTALE



Comune di Avise Foglio 30

Loc. Mosse

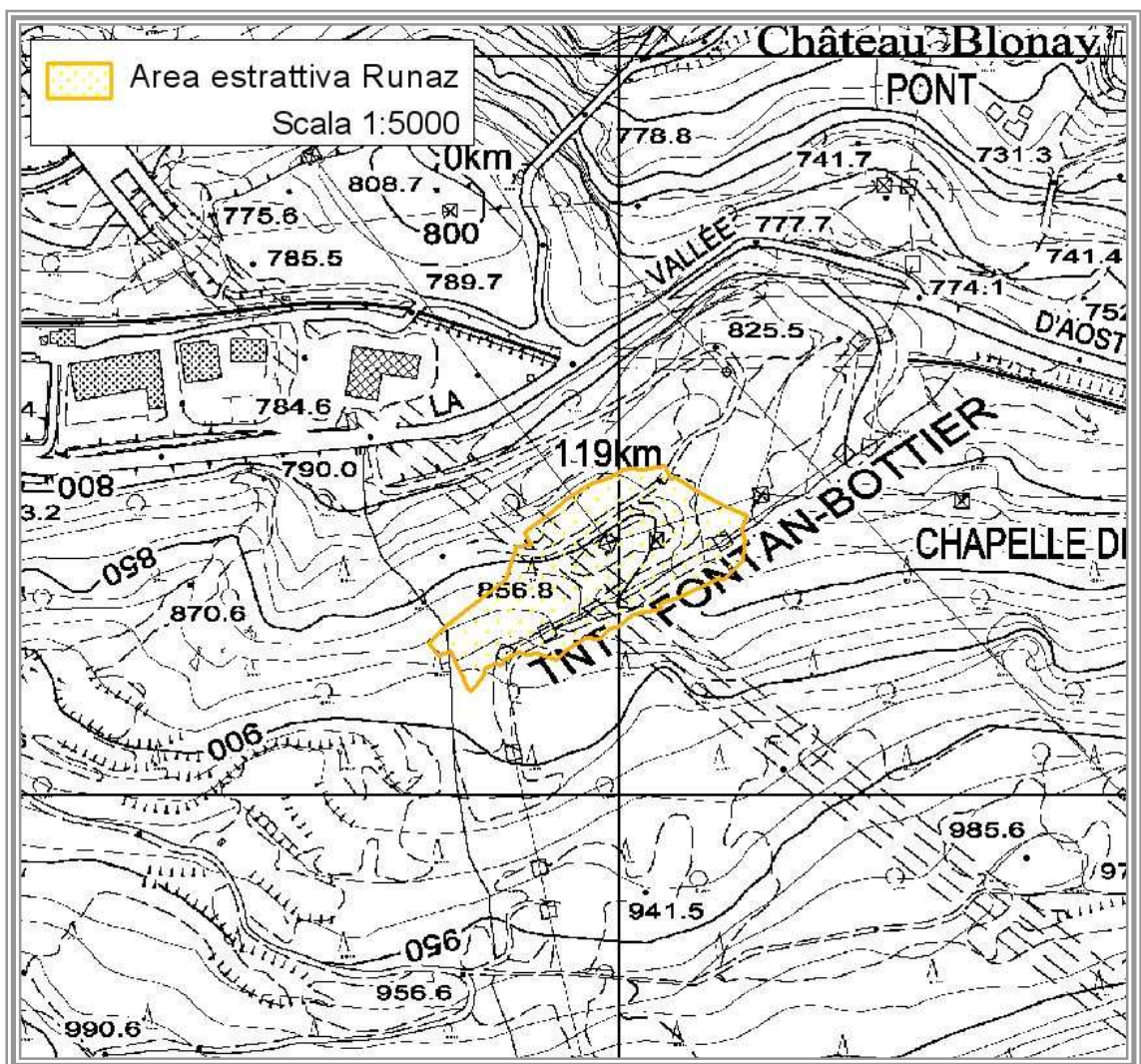
Prescrizioni particolari:

- L'attività di coltivazione dovrà essere effettuata senza compromettere il limitrofo percorso storico.



Assessorato Territorio e Ambiente
Direzione Ambiente
SERVIZIO CAVE, MINIERE E SORGENTI

Piano regionale delle attività estrattive
PIANO DEI GIACIMENTI DI MARMO
E DELLE PIETRE AFFINI AD USO ORNAMENTALE

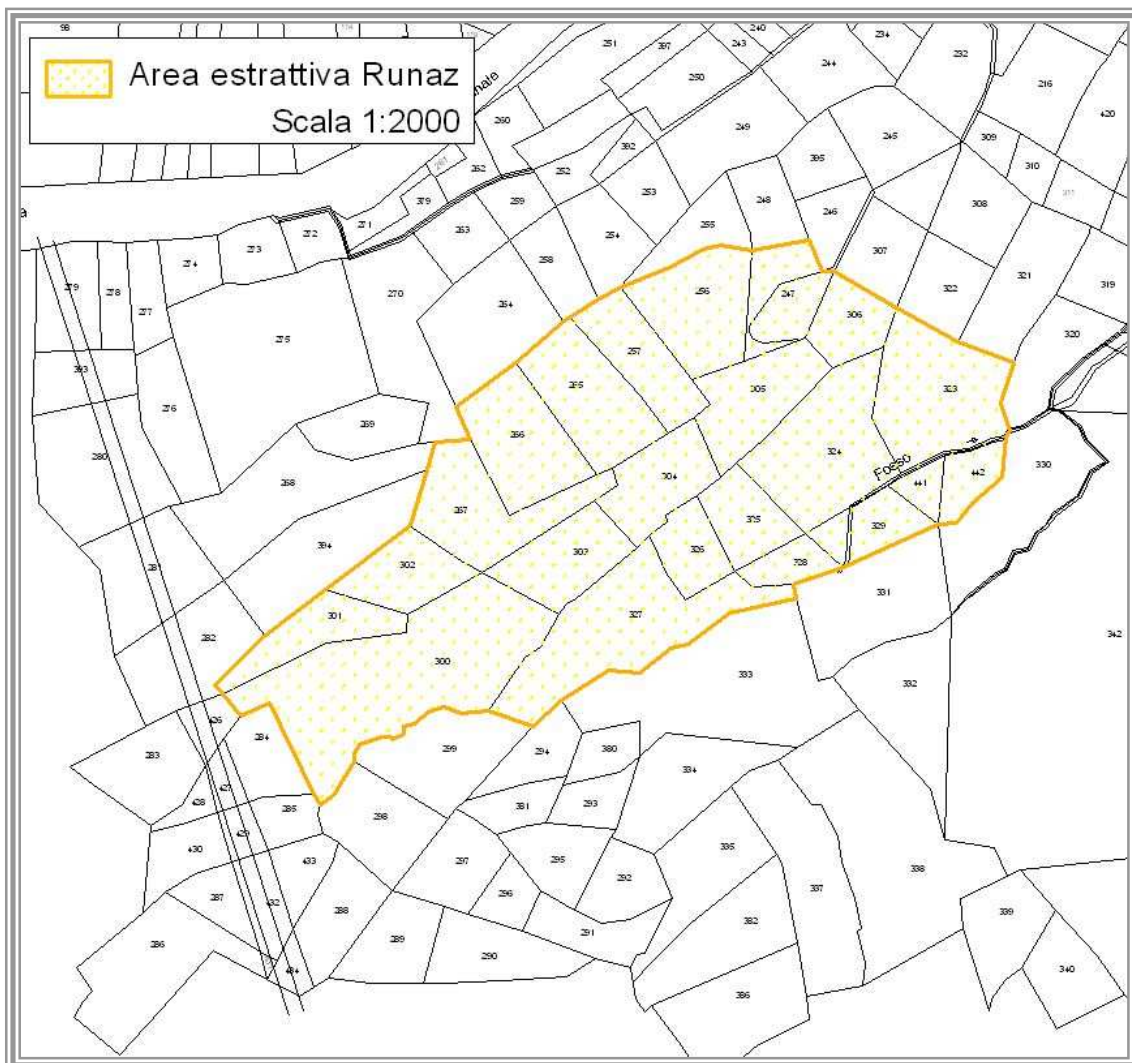


Comune di Avise
Loc. Runaz



Piano regionale delle attività estrattive

PIANO DEI GIACIMENTI DI MARMO
E DELLE PIETRE AFFINI AD USO ORNAMENTALE



Comune di Avise Foglio 43

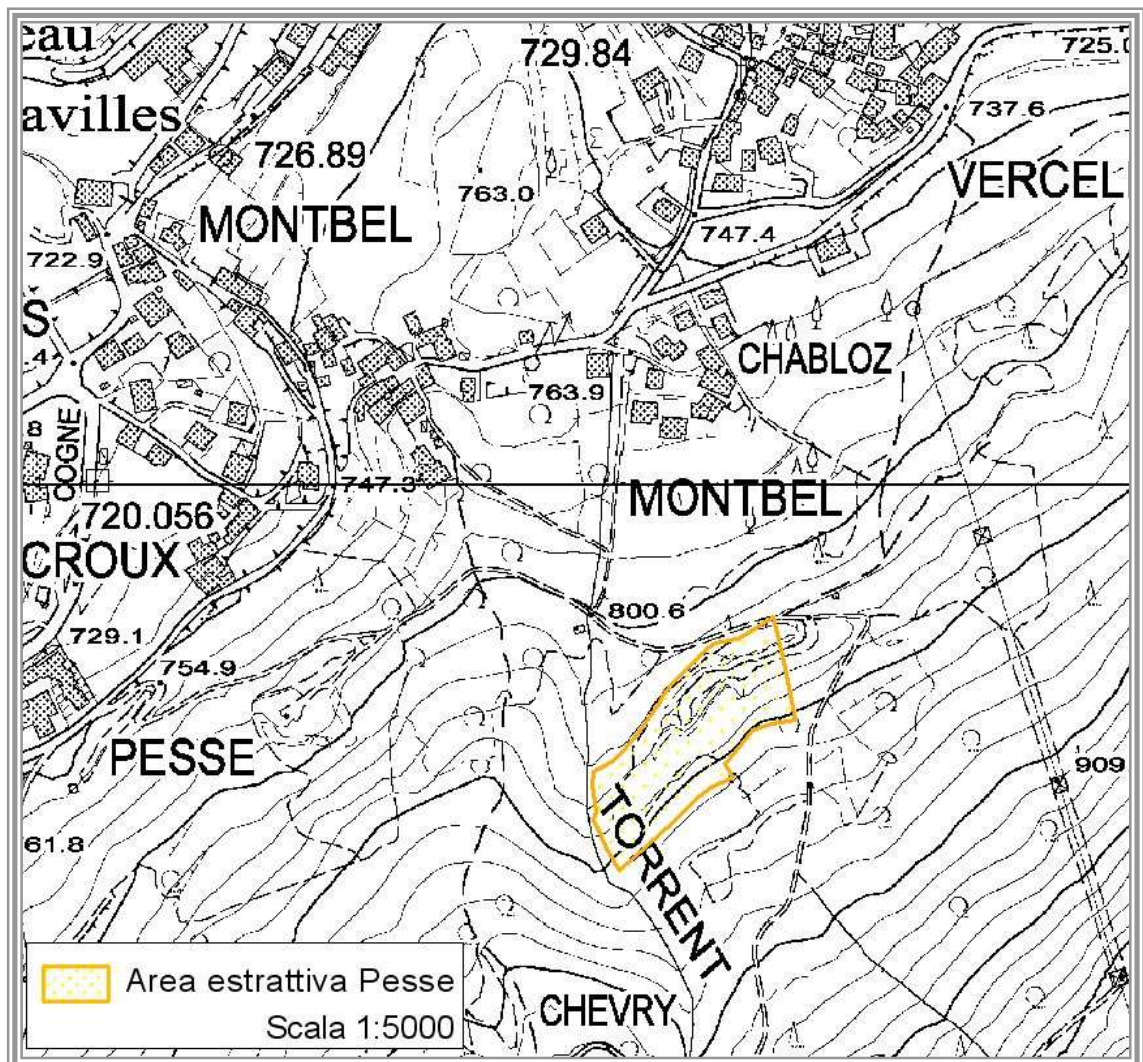
Loc. Runaz

Prescrizioni particolari



Assessorato Territorio e Ambiente
Direzione Ambiente
SERVIZIO CAVE, MINIERE E SORGENTI

Piano regionale delle attività estrattive
PIANO DEI GIACIMENTI DI MARMO
E DELLE PIETRE AFFINI AD USO ORNAMENTALE

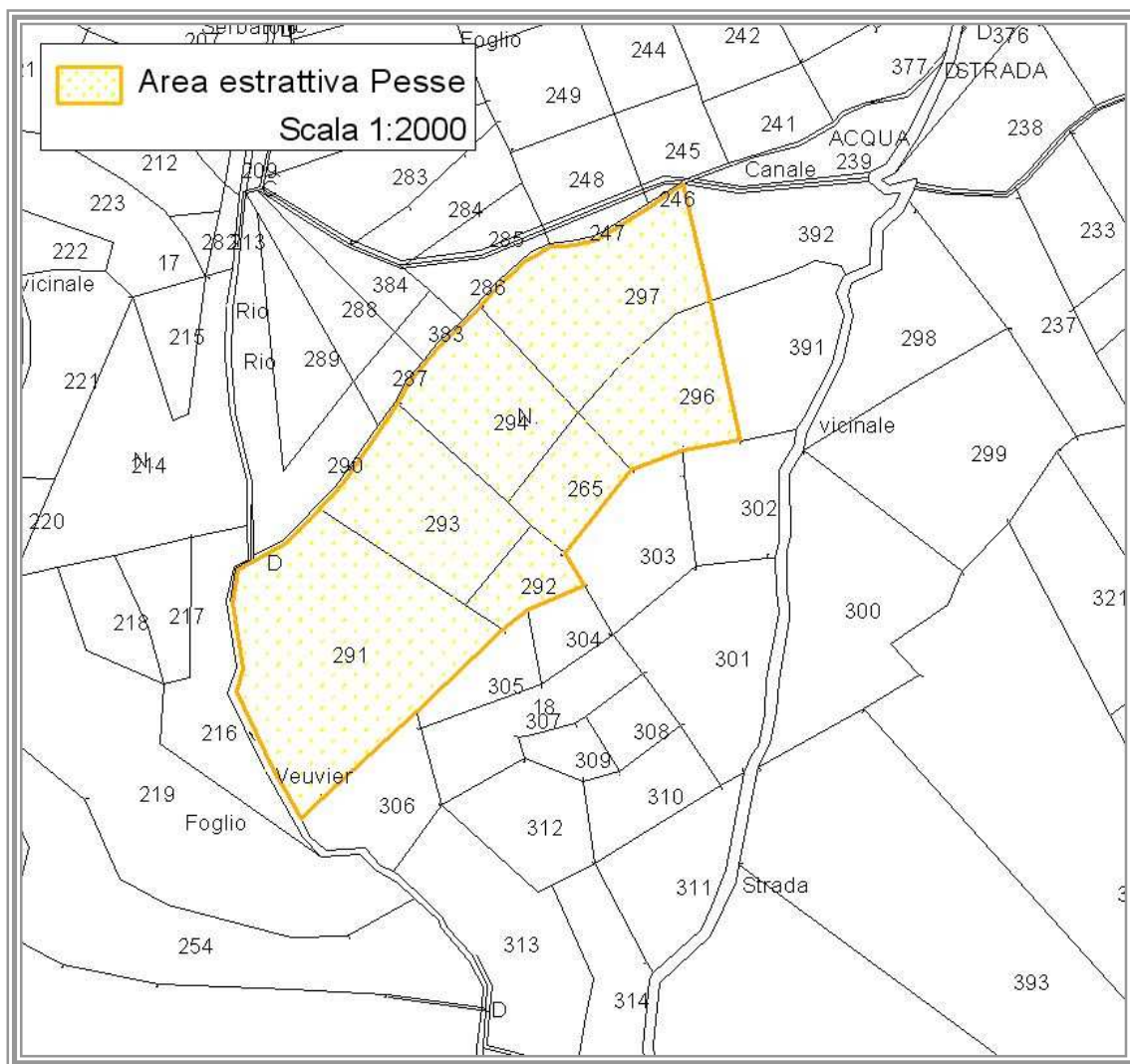


Comune di Aymavilles
Loc. Pesse



Piano regionale delle attività estrattive

PIANO DEI GIACIMENTI DI MARMO E DELLE PIETRE AFFINI AD USO ORNAMENTALE



Comune di Aymavilles Foglio 18

Loc. Pesse

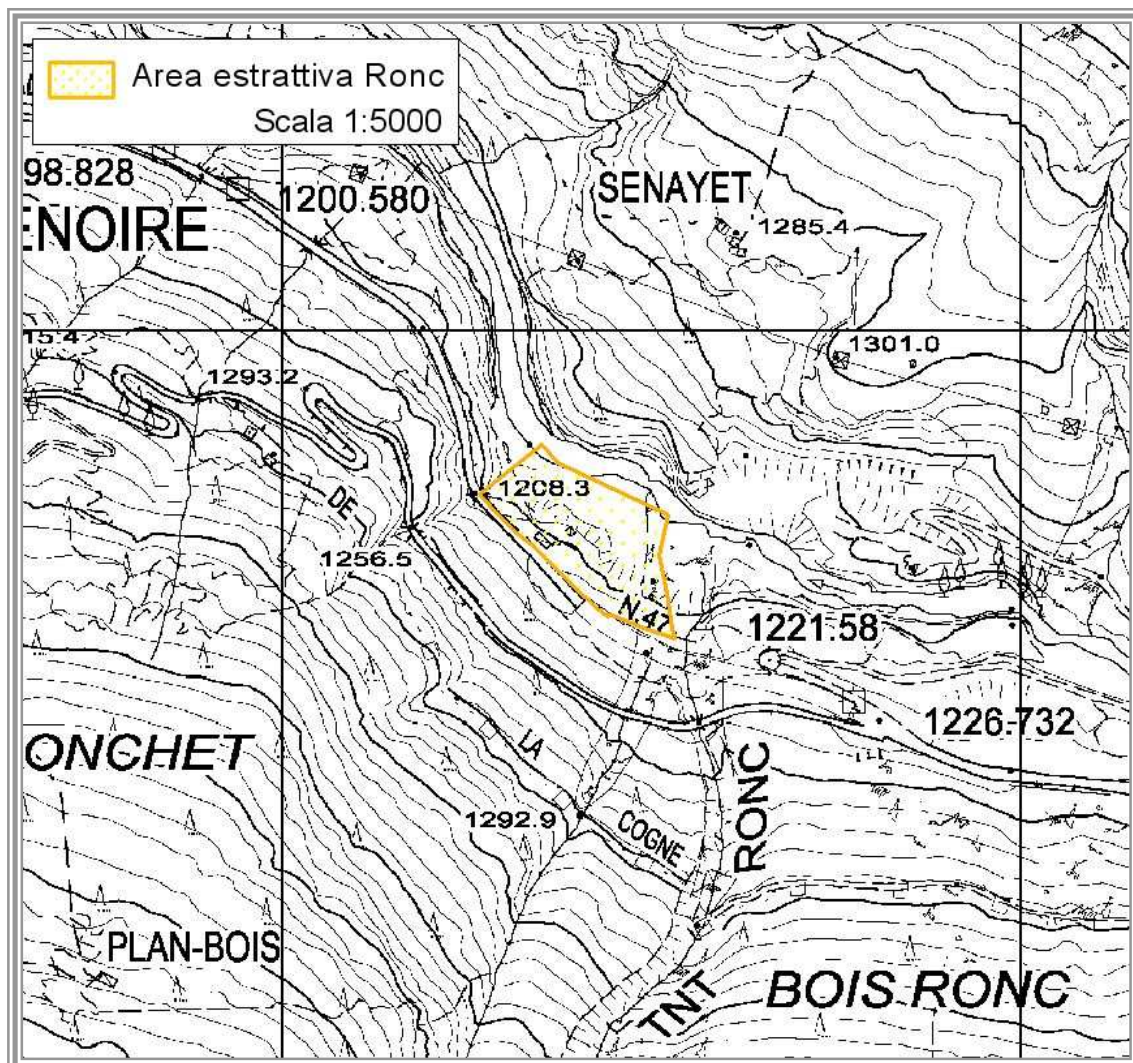
Prescrizioni particolari:

- L'attività di coltivazione dovrà essere effettuata senza compromettere il percorso storico per Turlin.



Assessorato Territorio e Ambiente
Direzione Ambiente
SERVIZIO CAVE, MINIERE E SORGENTI

Piano regionale delle attività estrattive
PIANO DEI GIACIMENTI DI MARMO
E DELLE PIETRE AFFINI AD USO ORNAMENTALE

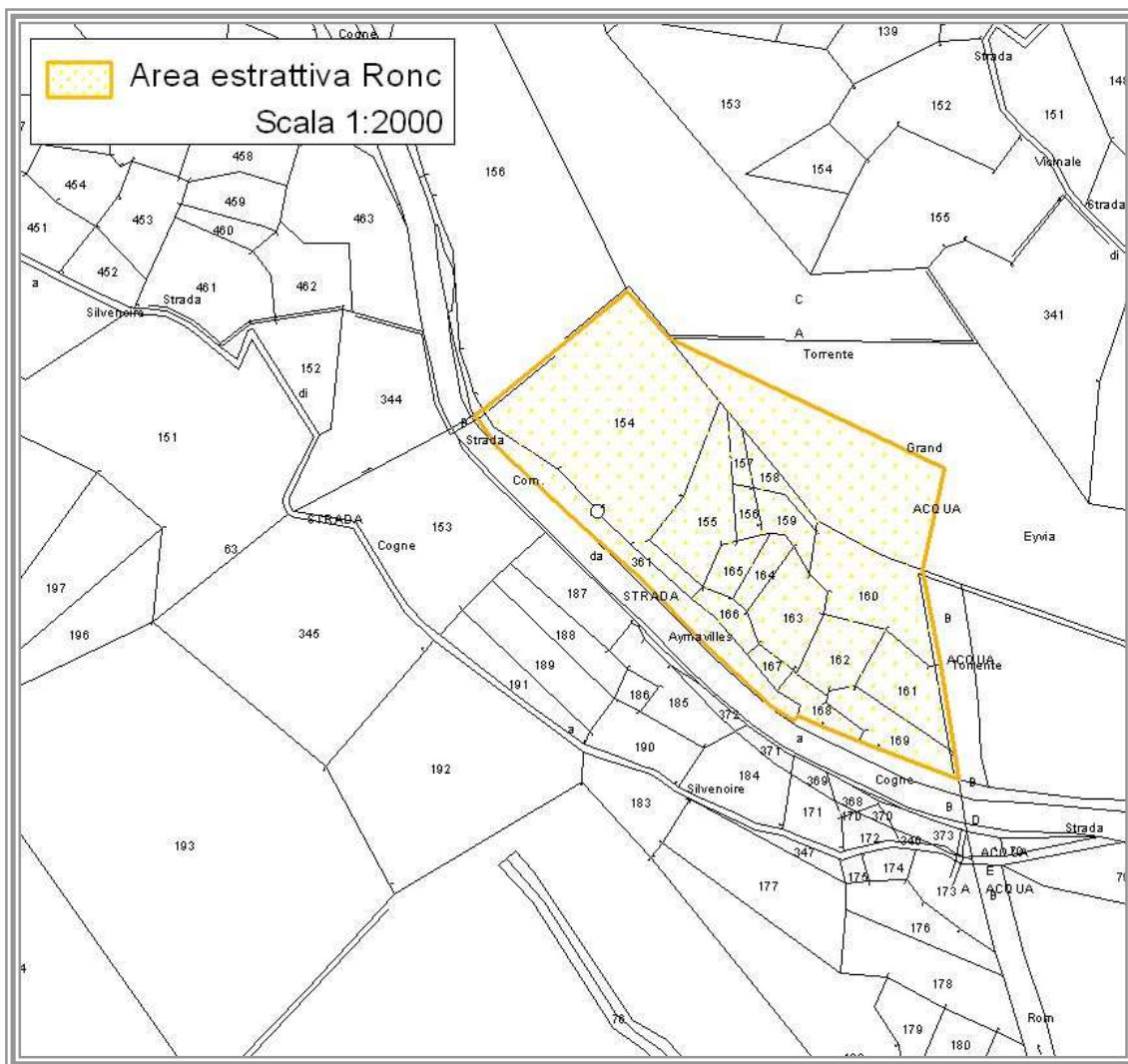


Comune di Aymavilles
Loc. Ronc



Piano regionale delle attività estrattive

PIANO DEI GIACIMENTI DI MARMO
E DELLE PIETRE AFFINI AD USO ORNAMENTALE



Comune di Aymavilles Foglio 63

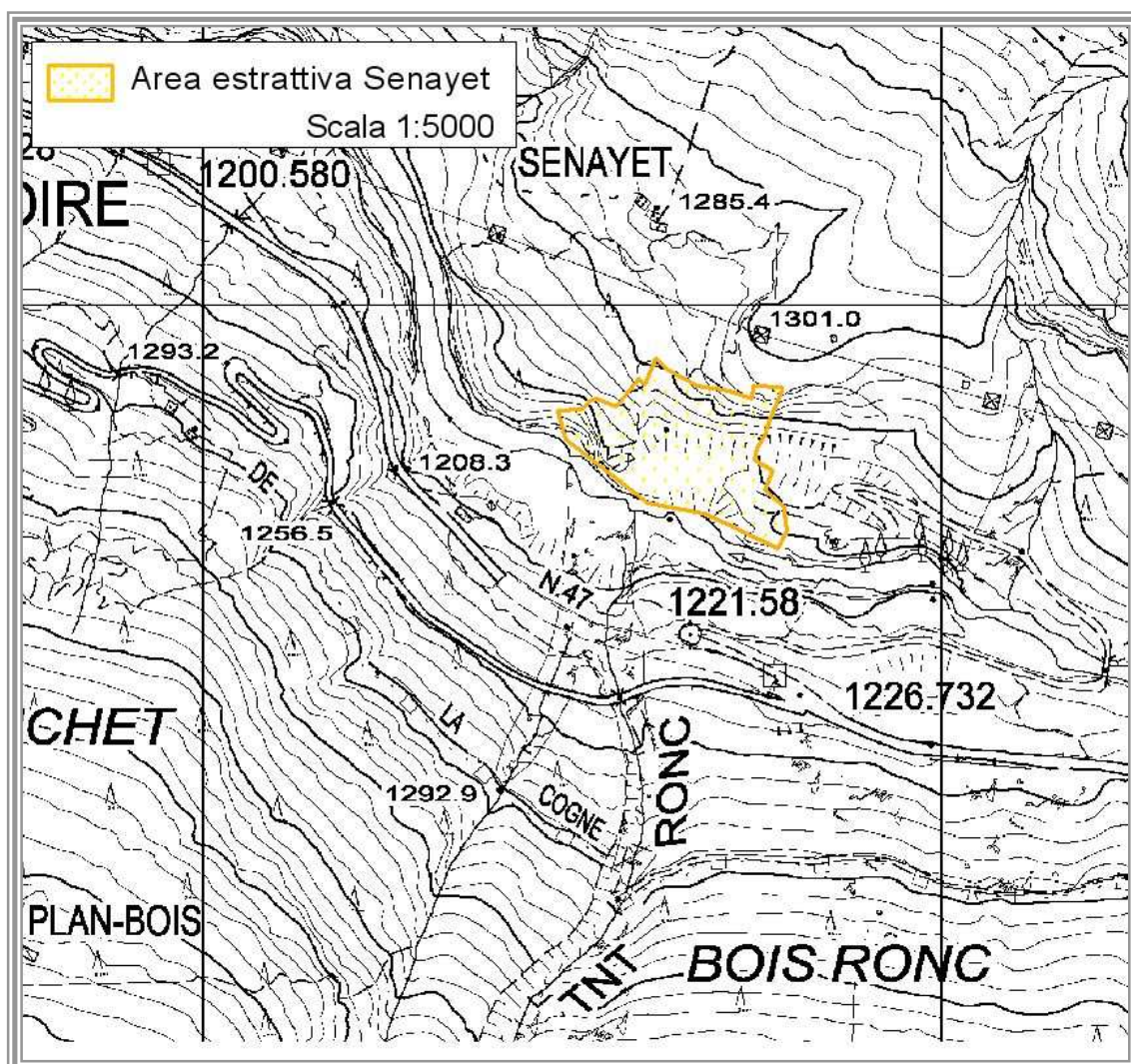
Loc. Ronc

Prescrizioni particolari



Assessorato Territorio e Ambiente
Direzione Ambiente
SERVIZIO CAVE, MINIERE E SORGENTI

Piano regionale delle attività estrattive
PIANO DEI GIACIMENTI DI MARMO
E DELLE PIETRE AFFINI AD USO ORNAMENTALE

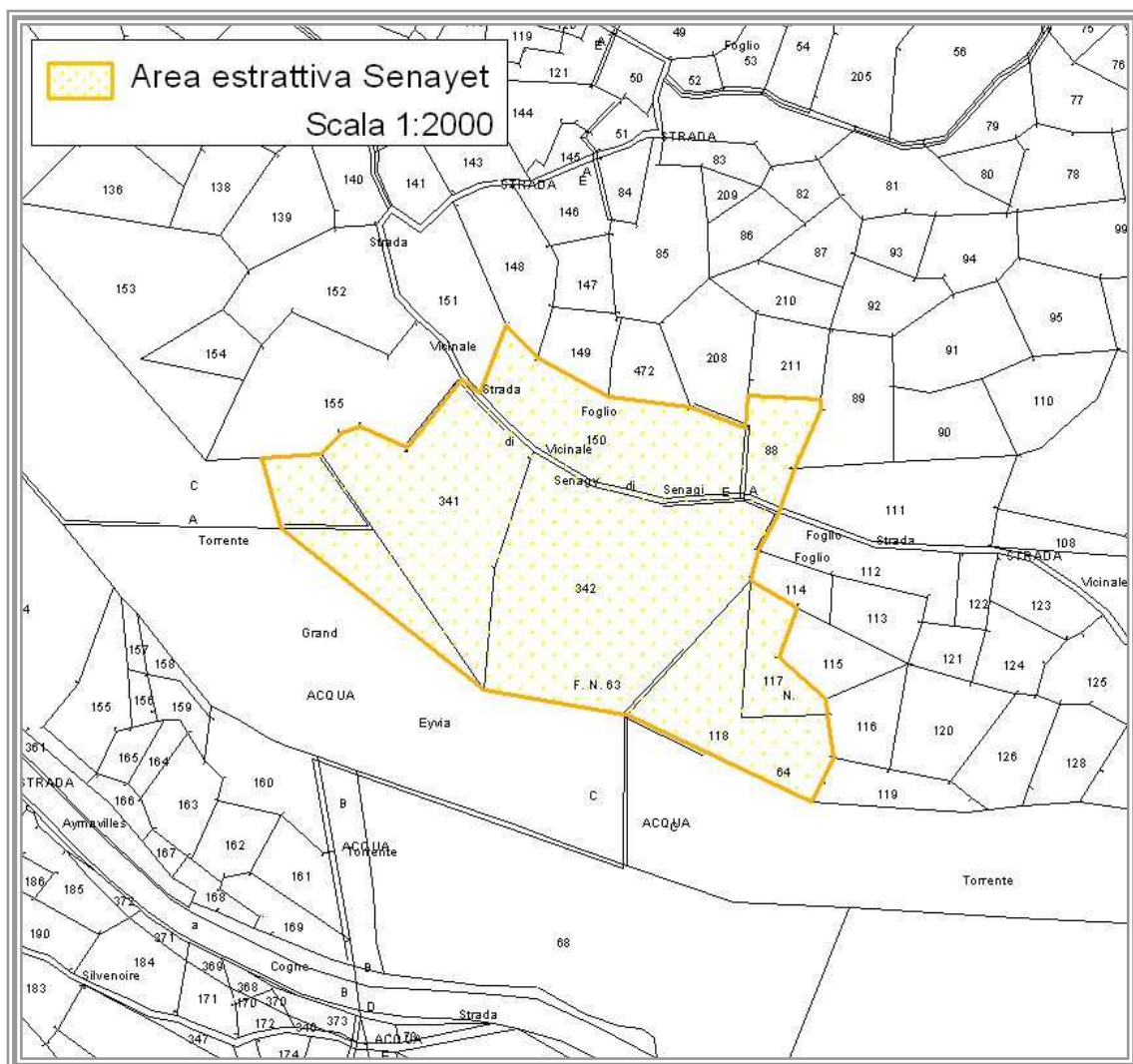


Comune di Aymavilles
Loc. Senayet



Piano regionale delle attività estrattive

PIANO DEI GIACIMENTI DI MARMO
E DELLE PIETRE AFFINI AD USO ORNAMENTALE



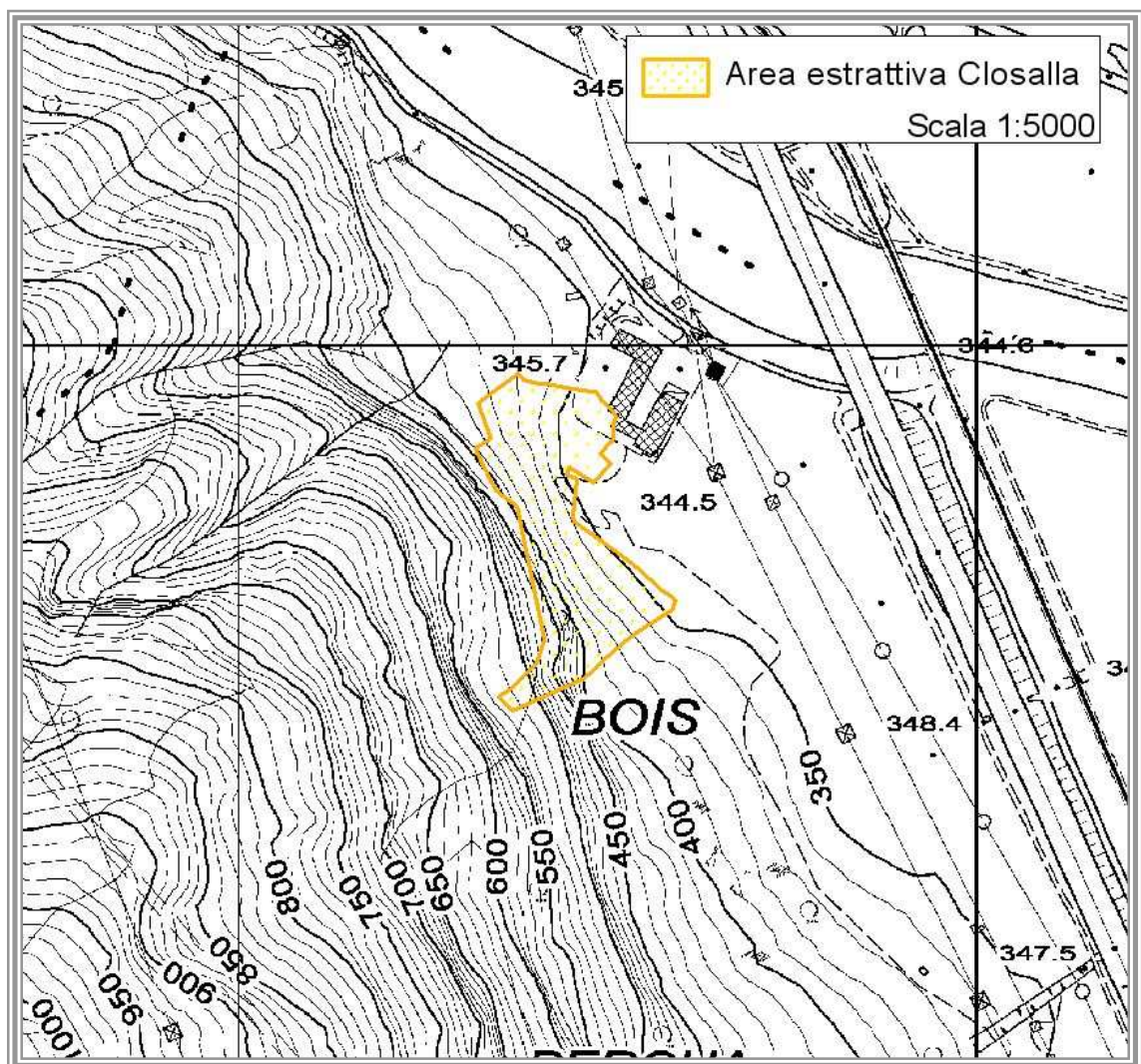
Comune di Aymavilles Foglio 63 e 64
Loc. Senayet

Prescrizioni particolari



Assessorato Territorio e Ambiente
Direzione Ambiente
SERVIZIO CAVE, MINIERE E SORGENTI

Piano regionale delle attività estrattive
PIANO DEI GIACIMENTI DI MARMO
E DELLE PIETRE AFFINI AD USO ORNAMENTALE

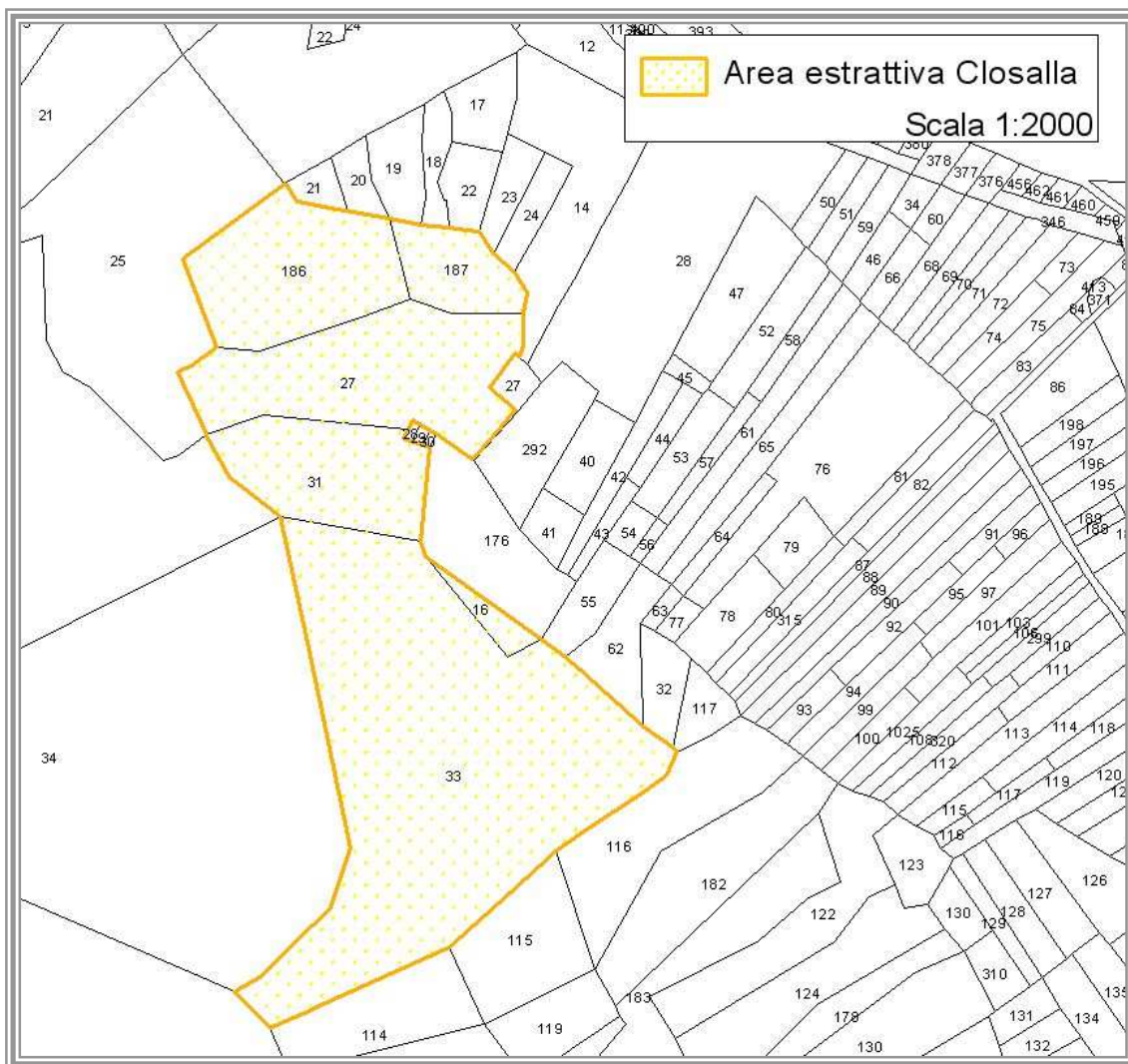


Comune di Hône
Loc. Closalla



Piano regionale delle attività estrattive

PIANO DEI GIACIMENTI DI MARMO
E DELLE PIETRE AFFINI AD USO ORNAMENTALE



Comune di Hône Foglio 5

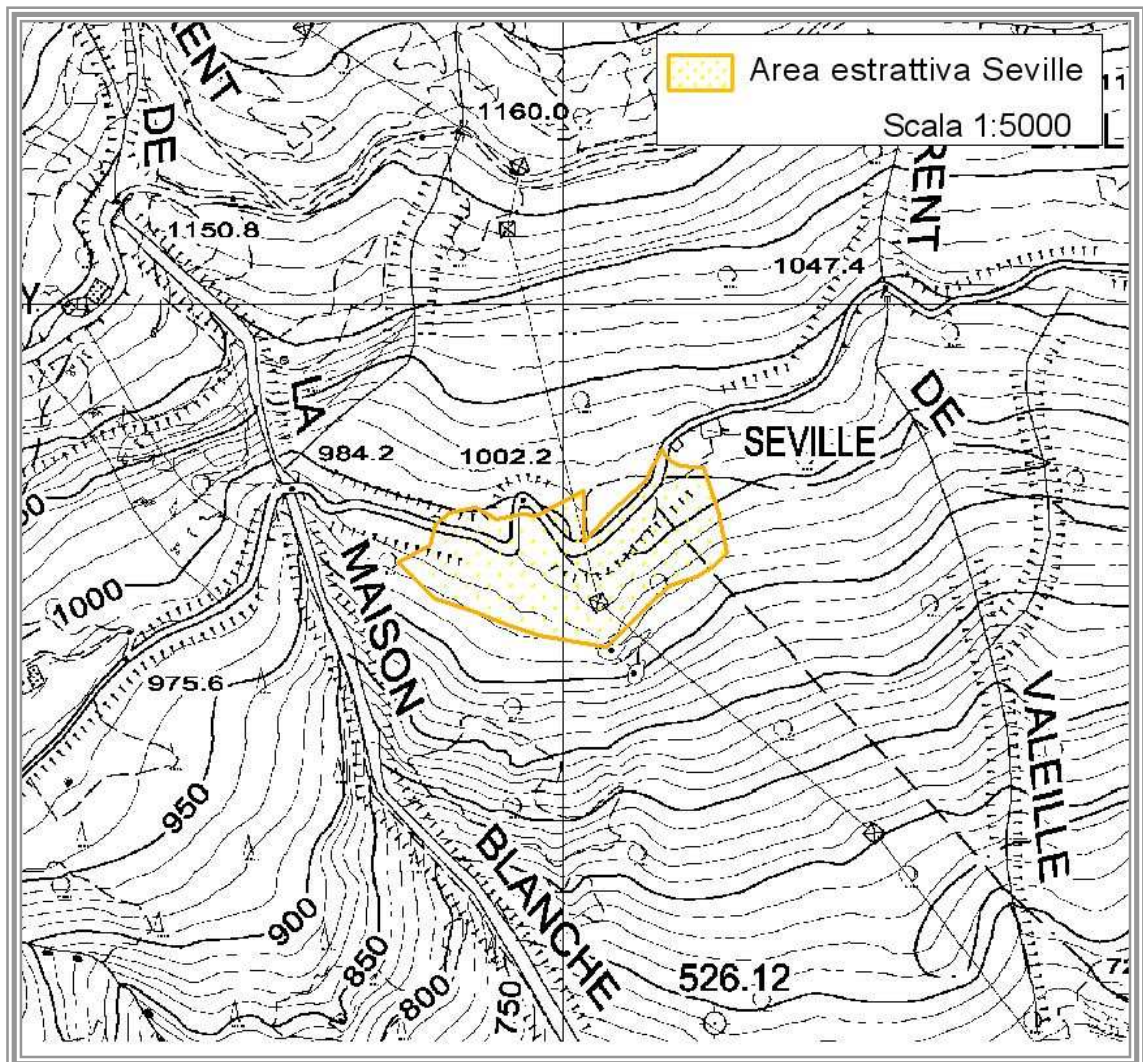
Loc. Closalla

Prescrizioni particolari



Assessorato Territorio e Ambiente
Direzione Ambiente
SERVIZIO CAVE, MINIERE E SORGENTI

Piano regionale delle attività estrattive
PIANO DEI GIACIMENTI DI MARMO
E DELLE PIETRE AFFINI AD USO ORNAMENTALE

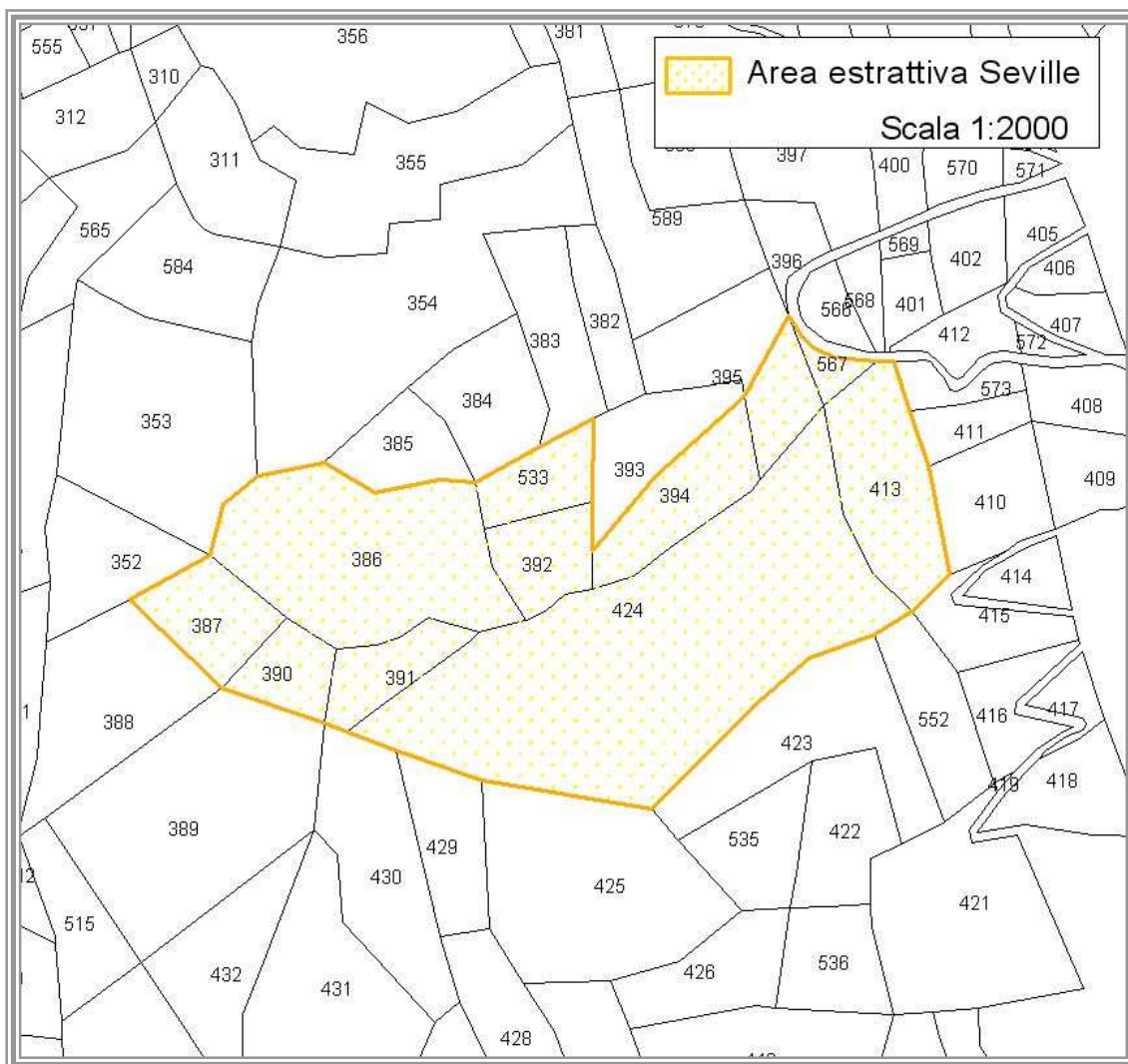


Comune di Hône
Loc. Seville



Piano regionale delle attività estrattive

PIANO DEI GIACIMENTI DI MARMO
E DELLE PIETRE AFFINI AD USO ORNAMENTALE



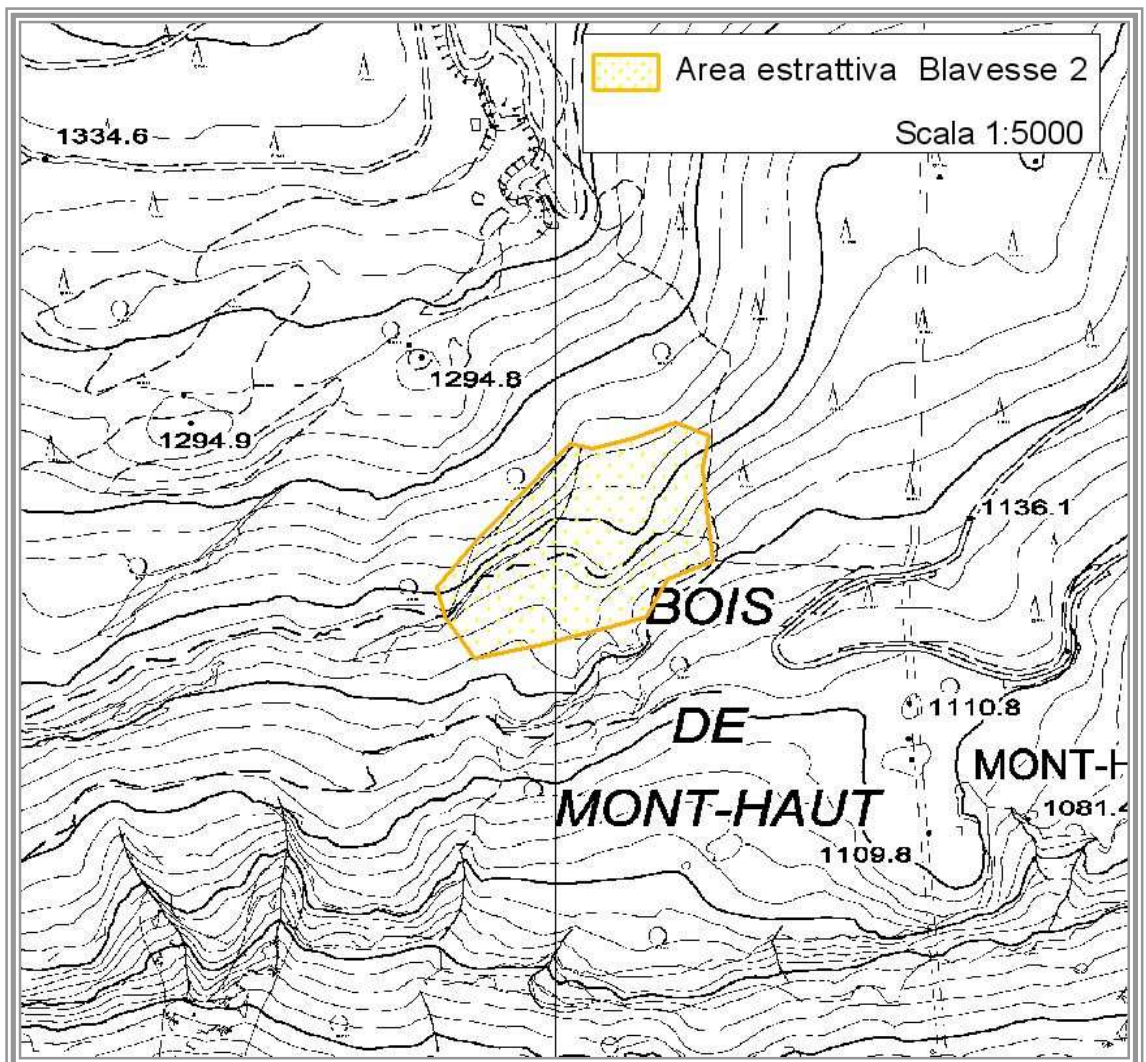
Comune di Hône Foglio 8
Loc. Seville

Prescrizioni particolari



Assessorato Territorio e Ambiente
Direzione Ambiente
SERVIZIO CAVE, MINIERE E SORGENTI

Piano regionale delle attività estrattive
PIANO DEI GIACIMENTI DI MARMO
E DELLE PIETRE AFFINI AD USO ORNAMENTALE

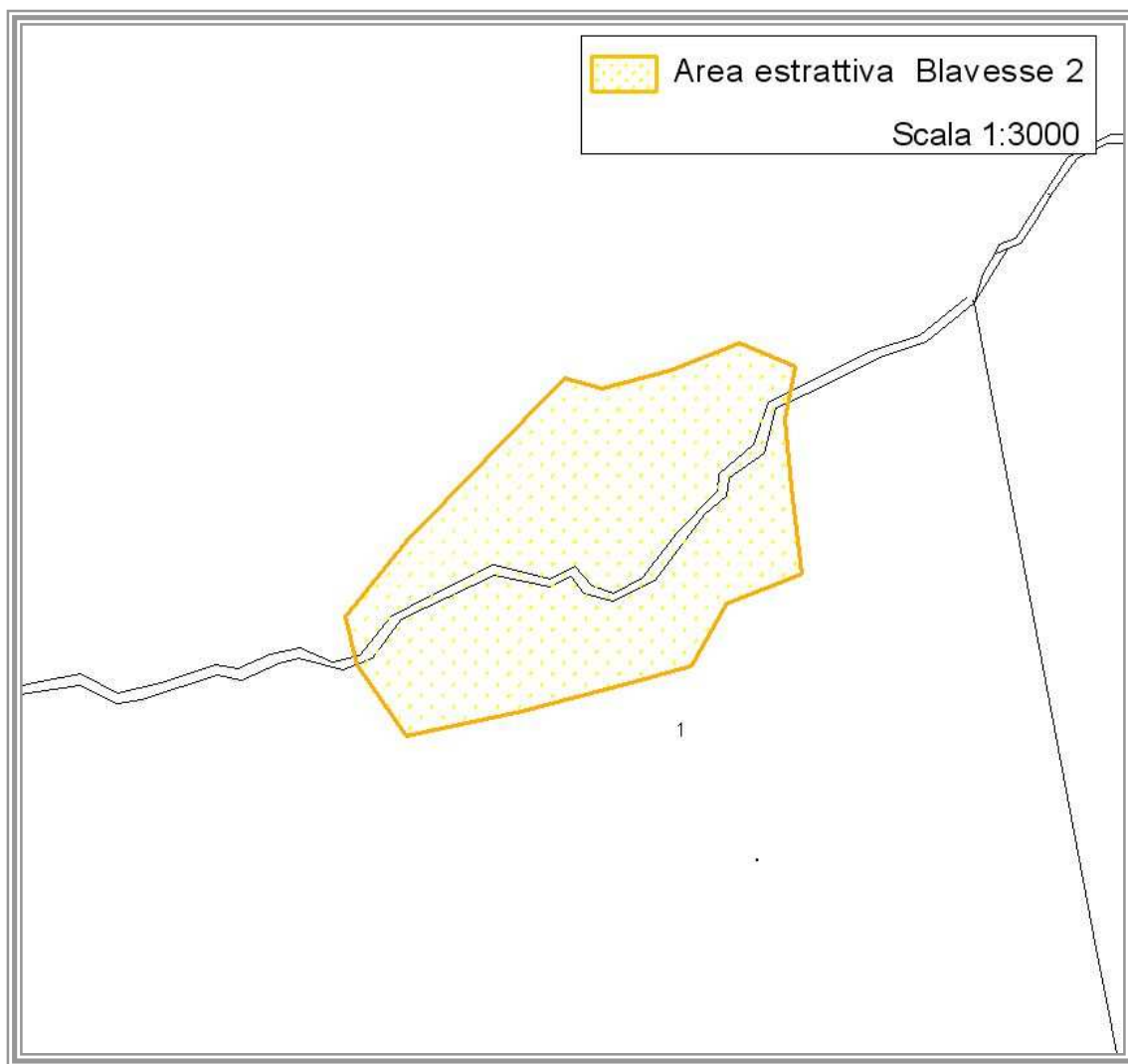


Comune di Saint-Denis
Loc. Blavesse 2



Piano regionale delle attività estrattive

PIANO DEI GIACIMENTI DI MARMO
E DELLE PIETRE AFFINI AD USO ORNAMENTALE



Comune di Saint-Denis Foglio 28

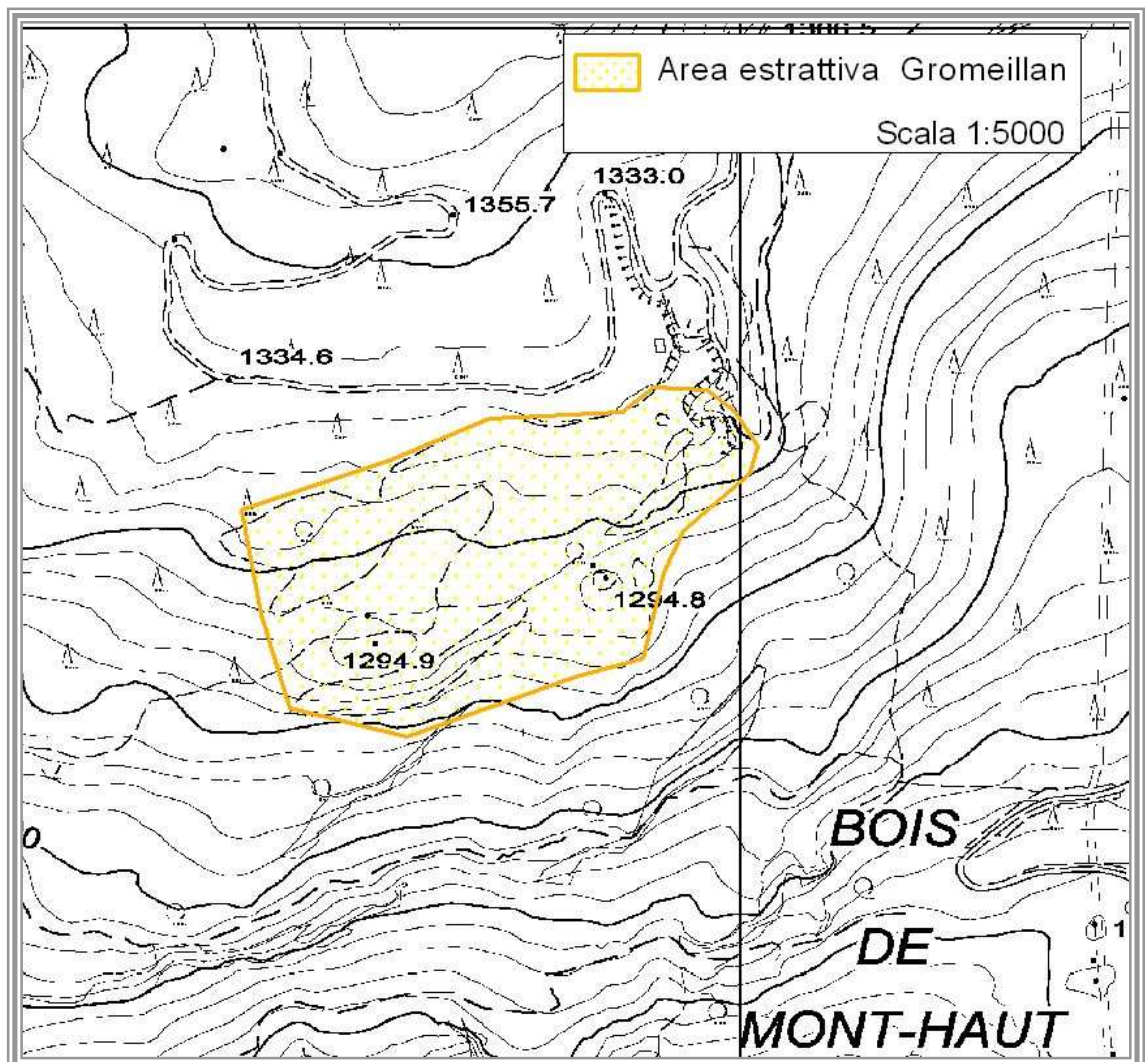
Loc. Blavesse 2

Prescrizioni particolari



Assessorato Territorio e Ambiente
Direzione Ambiente
SERVIZIO CAVE, MINIERE E SORGENTI

Piano regionale delle attività estrattive
PIANO DEI GIACIMENTI DI MARMO
E DELLE PIETRE AFFINI AD USO ORNAMENTALE

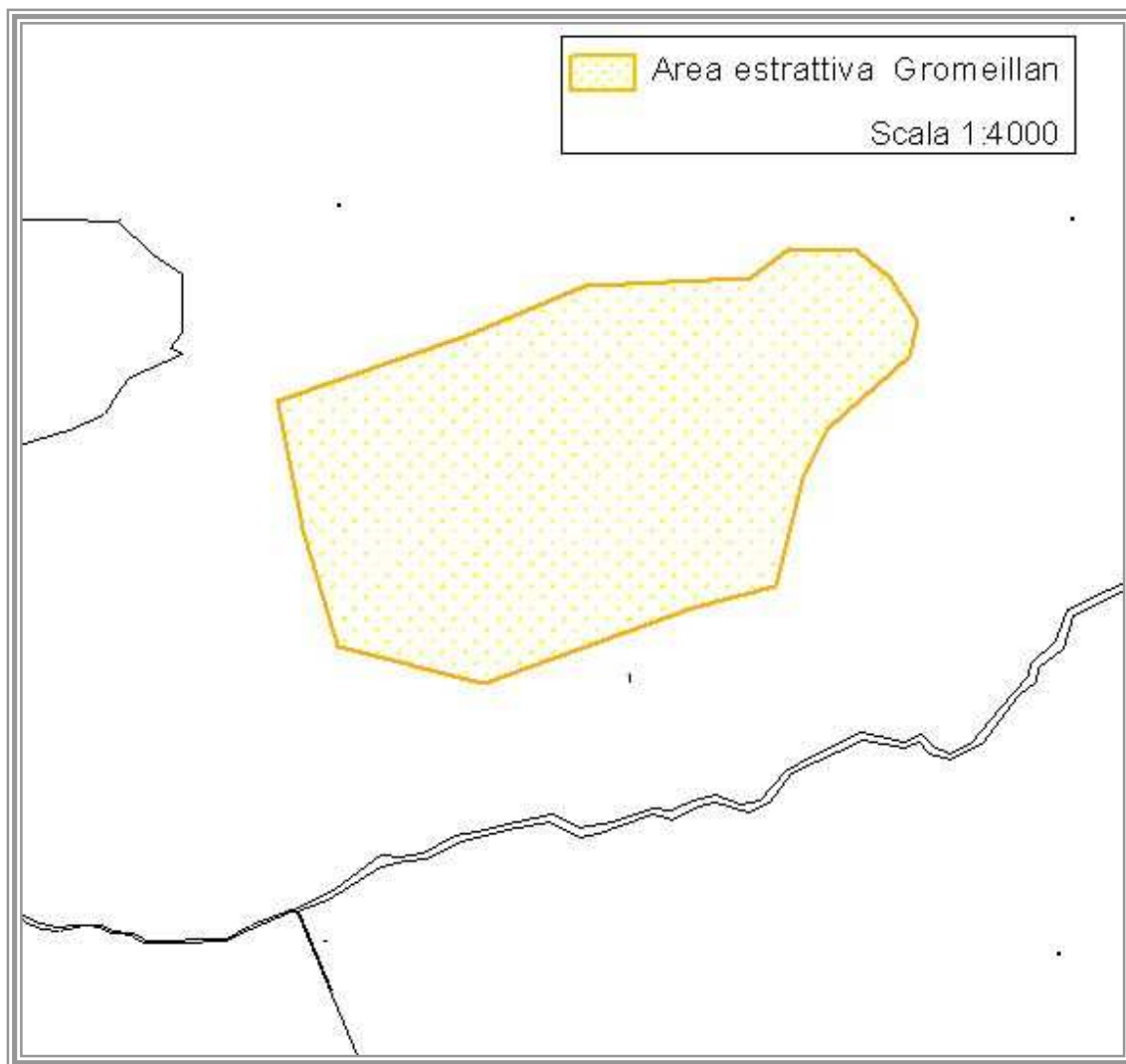


Comune di Saint-Denis
Loc. Gromeillan



Piano regionale delle attività estrattive

PIANO DEI GIACIMENTI DI MARMO
E DELLE PIETRE AFFINI AD USO ORNAMENTALE



Comune di Saint-Denis Foglio 28

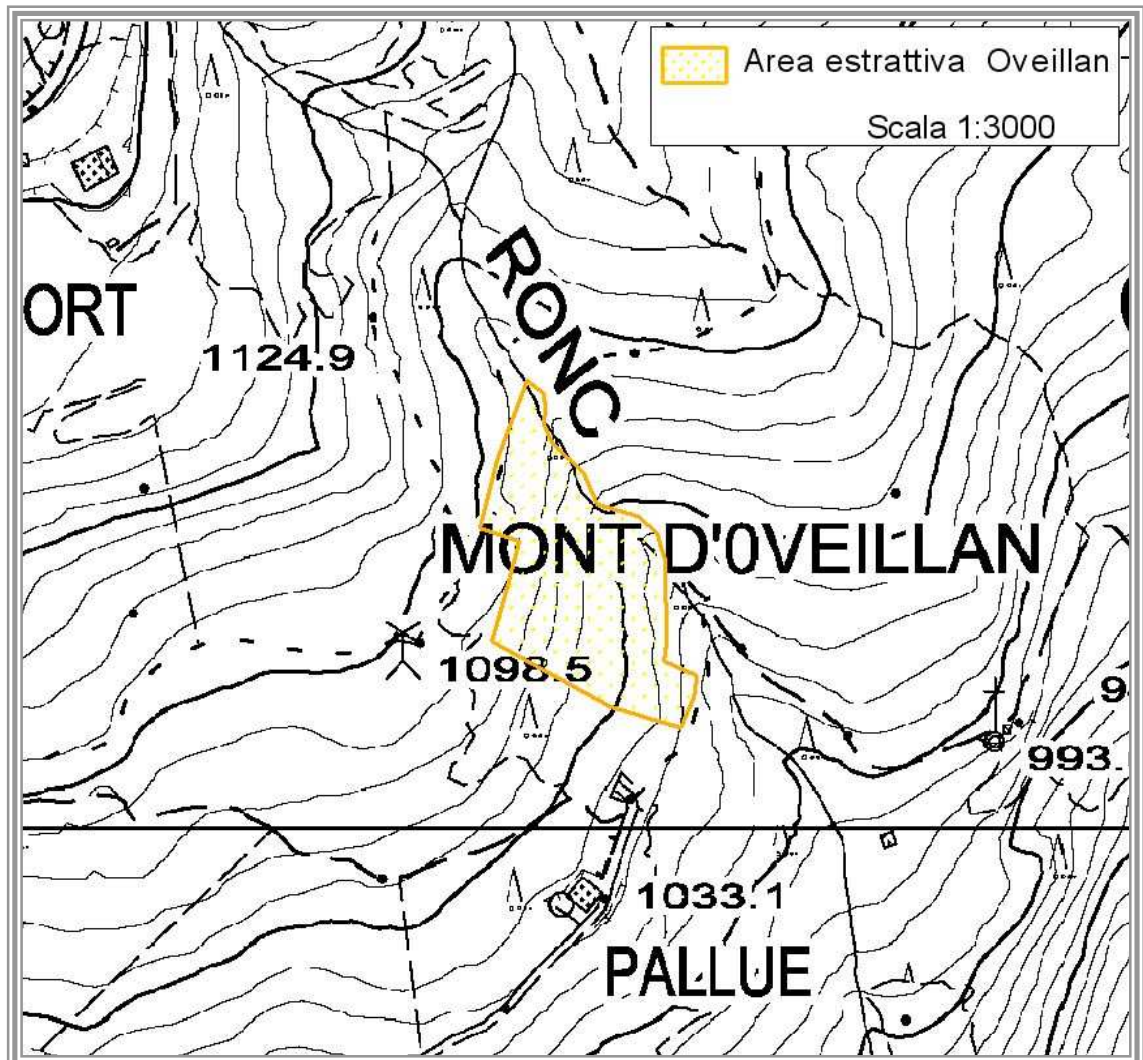
Loc. Gromeillan

Prescrizioni particolari



Assessorato Territorio e Ambiente
Direzione Ambiente
SERVIZIO CAVE, MINIERE E SORGENTI

Piano regionale delle attività estrattive
PIANO DEI GIACIMENTI DI MARMO
E DELLE PIETRE AFFINI AD USO ORNAMENTALE

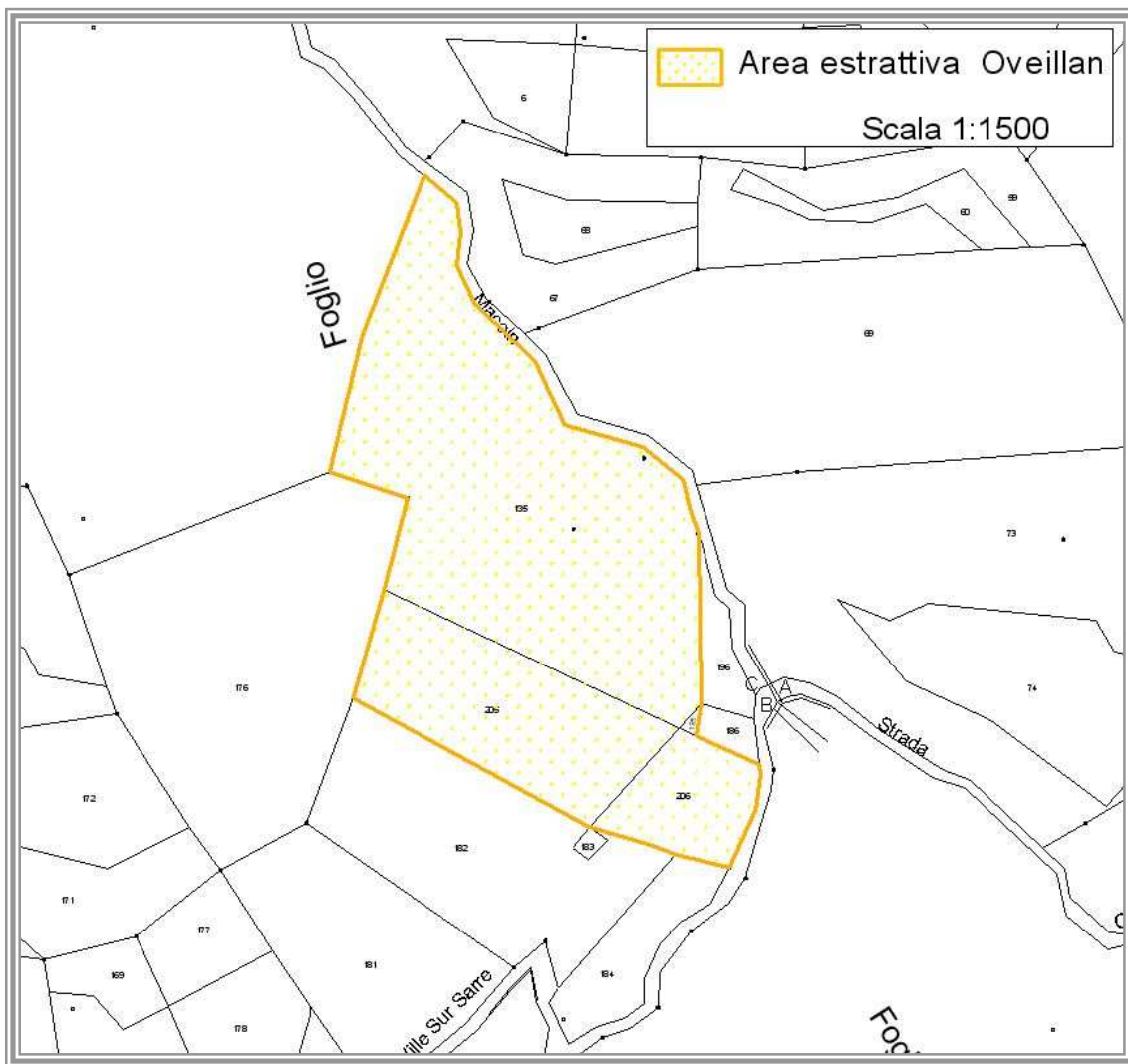


Comune di Sarre
Loc. Beauregard



Piano regionale delle attività estrattive

PIANO DEI GIACIMENTI DI MARMO
E DELLE PIETRE AFFINI AD USO ORNAMENTALE



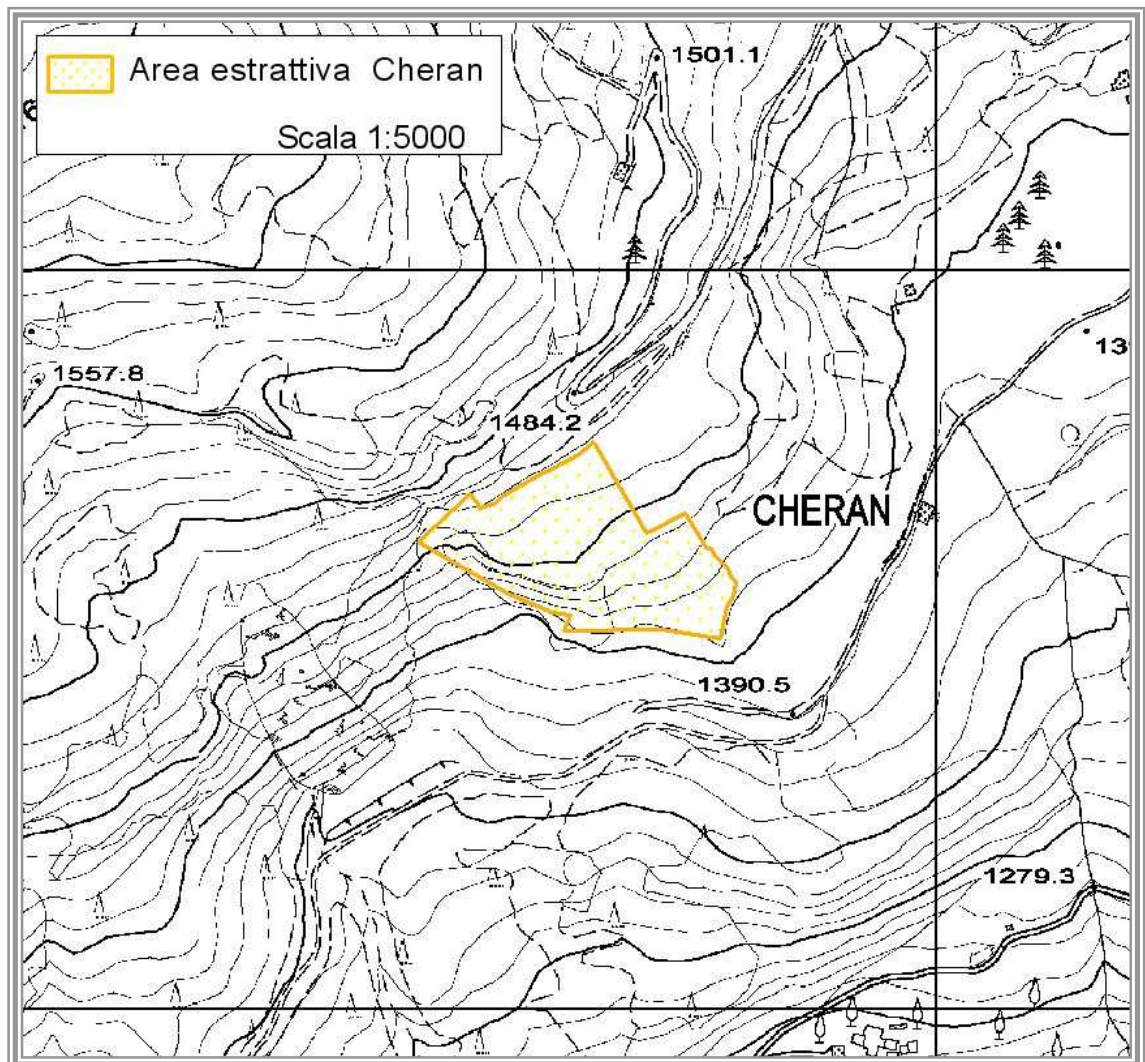
Comune di Sarre Foglio 36 ; Foglio 37
Loc. Beauregard

Prescrizioni particolari



Assessorato Territorio e Ambiente
Direzione Ambiente
SERVIZIO CAVE, MINIERE E SORGENTI

Piano regionale delle attività estrattive
PIANO DEI GIACIMENTI DI MARMO
E DELLE PIETRE AFFINI AD USO ORNAMENTALE

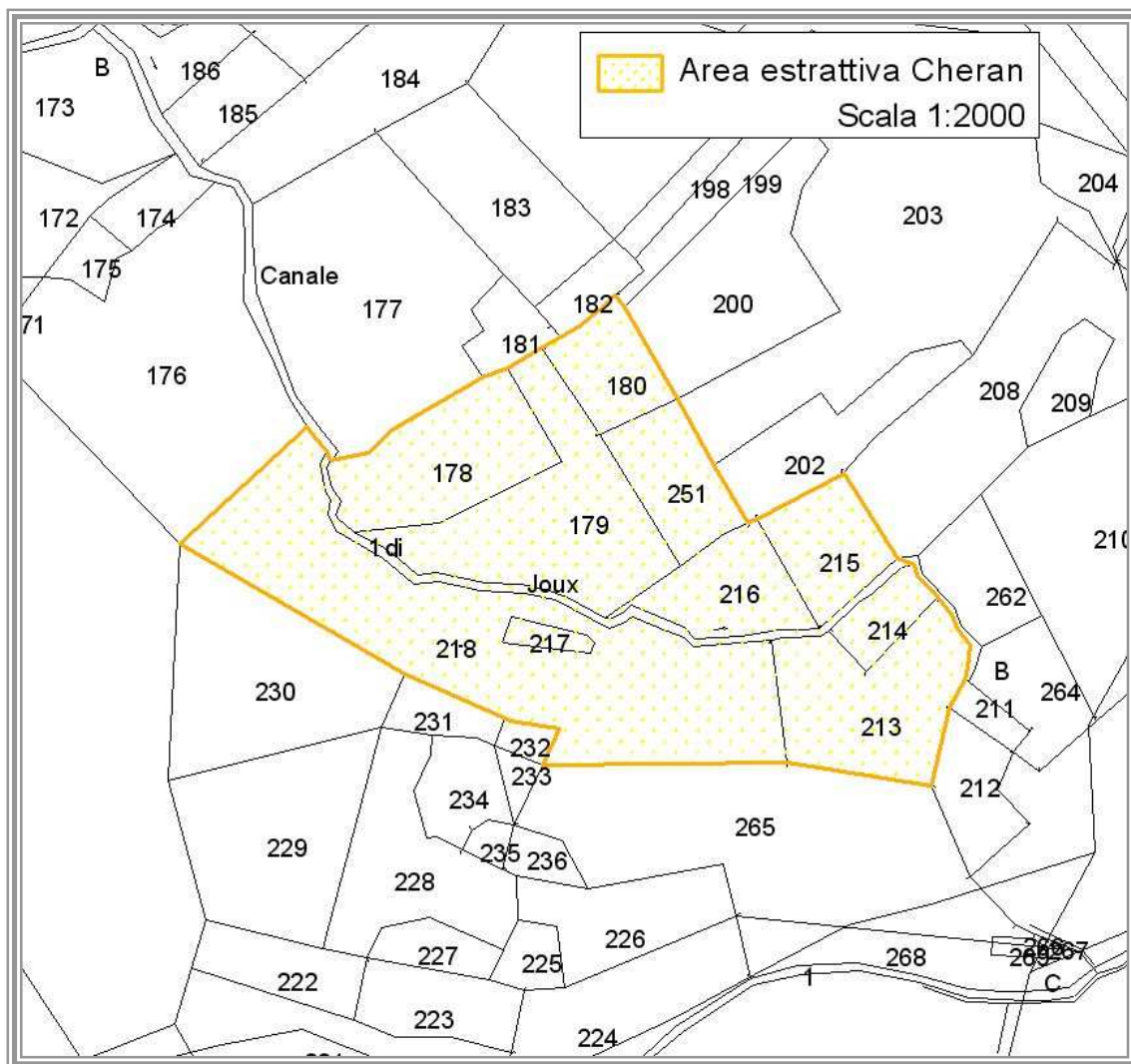


Comune di Verrayes
Loc. Cheran



Piano regionale delle attività estrattive

PIANO DEI GIACIMENTI DI MARMO
E DELLE PIETRE AFFINI AD USO ORNAMENTALE



Comune di Verrayes Foglio 20

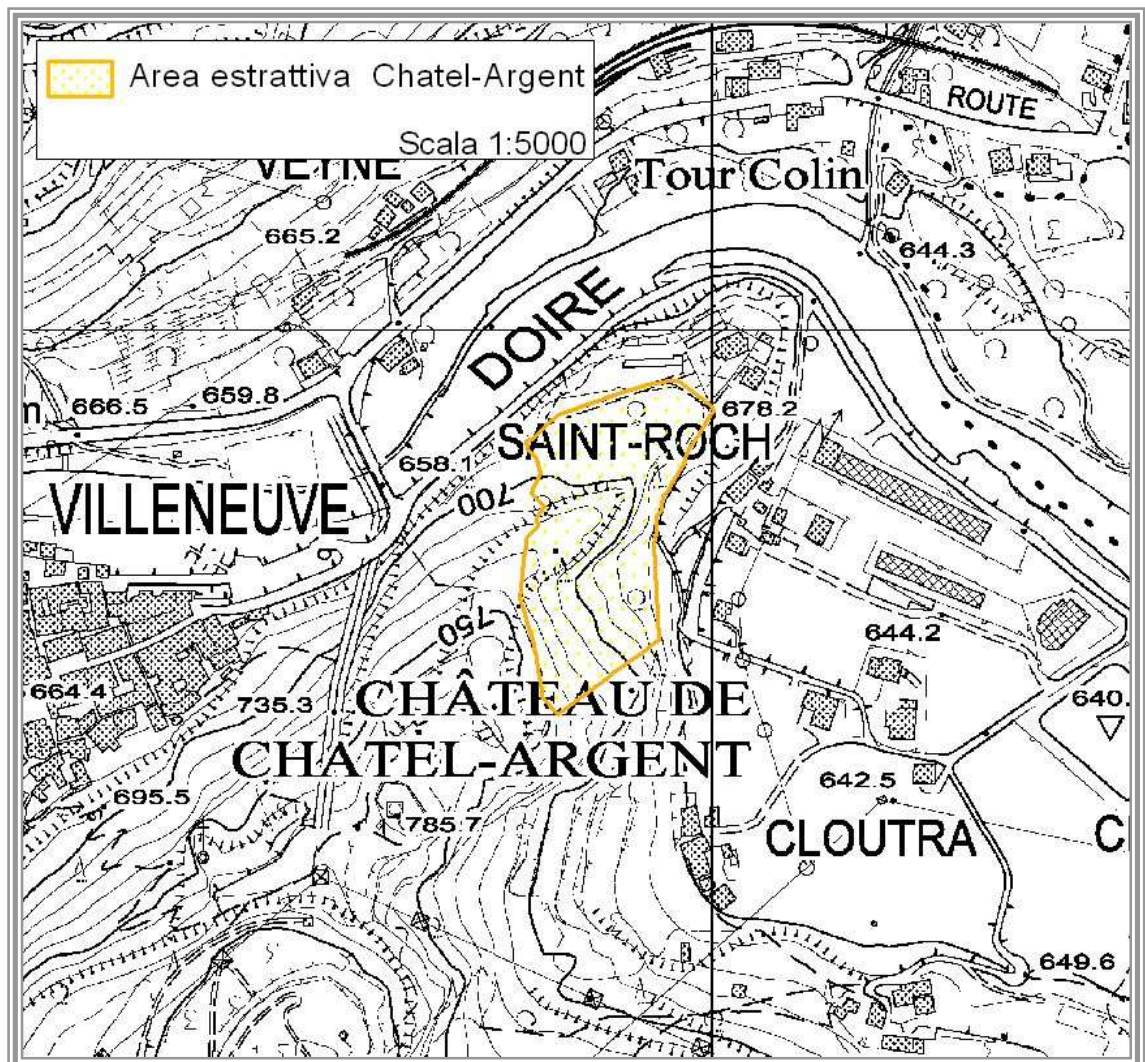
Loc. Cheran

Prescrizioni particolari



Assessorato Territorio e Ambiente
Direzione Ambiente
SERVIZIO CAVE, MINIERE E SORGENTI

Piano regionale delle attività estrattive
PIANO DEI GIACIMENTI DI MARMO
E DELLE PIETRE AFFINI AD USO ORNAMENTALE

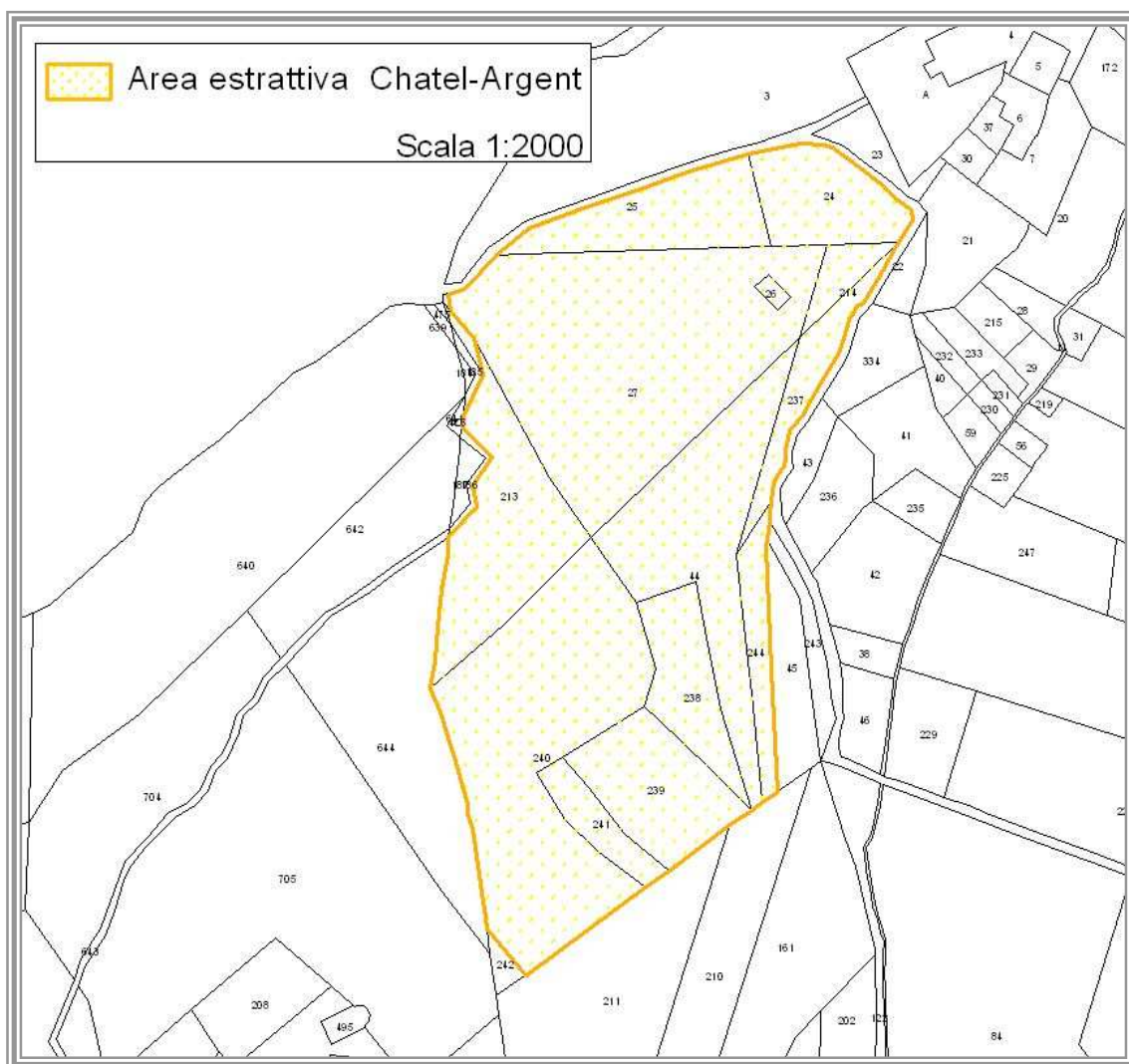


Comune di Villeneuve
Loc. Chatel-Argent



Piano regionale delle attività estrattive

PIANO DEI GIACIMENTI DI MARMO
E DELLE PIETRE AFFINI AD USO ORNAMENTALE



Comune di Villeneuve Foglio 5 ; Foglio 7
Loc. Chatel-Argent

Prescrizioni particolari:

- L'attività di coltivazione potrà essere effettuata previa apposita convenzione al fine di riservare una quota della pietra estratta per il recupero o il restauro di edifici o di beni architettonico-monumentali, su valutazione della Soprintendenza per i Beni Culturali.